ΤΕΧΝΙΚΗ ΕΚΘΕΣΗ
ΚΑΤΑΓΡΑΦΗΣ ΤΩΝ ΟΙΚΟΛΟΓΙΚΩΝ ΧΑΡΑΚΤΗΡΙΣΤΙΚΩΝ ΚΑΙ ΤΩΝ ΠΕΡΙΒΑΛΛΟΝΤΙΚΩΝ ΔΕΙΚΤΩΝ ΓΙΑ ΤΟΝ ΥΓΡΟΤΟΠΟ «ΠΑΡΑΚΤΙΟ ΕΛΟΣ ΠΕΡΑΙΑΣ»

ΕΠΙΣΤΗΜΟΝΙΚΑ ΥΠΕΥΘΥΝΟΣ

Γιώργος Ζαλίδης

Καθηγητής ΑΠΘ – Διευθυντής Διαβαλκανικού Κέντρου Περιβάλλοντος

Ομάδα Εργασίας

Μπίρτσας Περικλής	Καθηγητής Πανεπιστήμιου Θεσσαλίας – Διευθυντής Εργαστηρίου Διαχείρισης Άγριας Πανιδας
Χατζηνίκος Βαγγέλης	Δασολόγος – M.Sc. στη Διαχείριση Άγριας Πανίδας – Βιοοικολογία
Μπραζιώτης Σωτήρης	Δασολόγος M.Sc. στη Διαχείριση Οικολογίας & Άγριας Πανίδας
Δήμου Παρασκευή	Γεωπόνος MSc Γεωπληροφορικής στους Φυσικούς Πόρους
Δεδουσοπούλου Ελένη	Τεχνολόγος Δασοπονίας MSc στη Διαχείρηση & Διατήρηση Άγριας Ζωής
Κιούσης Δημήτρης	Τεχνολόγος Δασοπονίας
Ξένος Αναστάσιος	Τεχνολόγος Δασοπονίας MSc Γεωπληροφορικής στους Φυσικούς Πόρους
Γιώρτσου Μαρία	Δασολόγος Περιβαντολογος MSc
Γαλάνης Γεώργιος	Γεωπόνος MSc
Crisman Tom	Prof. Emeritus, University of South Florida, USA

ΦΟΡΕΑΣ ΕΡΓΟΥ: THESS INTEC

ΦΕΒΡΟΥΑΡΙΟΣ 2023

Περιεχόμενα

Λίστα Χαρτών και Εικόνων ... **3**

1. Εισαγωγή ... *4*

2. Προσδιορισμός περιοχής μελέτης και συμπληρωματικά στοιχεία για την περιγραφή της υφιστάμενης κατάστασης του φυσικού περιβάλλοντος ... **6**

2.1 Χαρακτήρας και οικοσυστήματα της περιοχής μελέτης ... *8*

2.2 Διαχρονική εξέλιξη ... *14*

2.3 Πρόσφατες παρεμβάσεις στην περιοχή ... *15*

3. Βλάστηση και οικότοποι της περιοχής μελέτης ... **17**

3.1 Λειτουργική αξιολόγηση συστήματος ... *22*

3.2 Εκτίμηση επιπτώσεων έργου στους οικοτόπους της περιοχής ... *26*

4. Άγρια Πανίδα ... **28**

4.1. Ορνιθοπανίδα ... *28*

4.1.1. Οριστικός κατάλογος ειδών ορνιθοπανίδας ... 28

4.1.2. Ενδιαιτήματα κατανομής των ειδών σε σχέση με τη χωροθέτηση του έργου ... 29

4.1.3. Πιέσεις – απειλές ... 66

4.1.4. Δέουσα Εκτίμηση και Αξιολόγηση Επιπτώσεων για τα είδη της ορνιθοπανίδας. ... 69

4.2. Αμφίβια – Ερπετά ... *92*

4.3. Θηλαστικά ... *97*

5. Εναλλακτικές Δυνατότητες ... **101**

5.1 Κατευθύνσεις και περιορισμοί ... *101*

5.2 Μηδενική λύση και Εναλλακτικά Σενάρια ... *103*

Μηδενική Λύση ... 103

1ο Εναλλακτικό Σενάριο ... 103

2ο Εναλλακτικό Σενάριο ... 104

5.3 Κριτήρια επιλογής Βέλτιστου Σεναρίου για το φυσικό περιβάλλον και αξιολόγηση ... *106*

Κριτήρια για το φυσικό περιβάλλον κατά την επιλογή Βέλτιστου Σεναρίου ... 106

Αξιολόγηση Μηδενικής Λύσης ... 106

Αξιολόγηση 1ου Σεναρίου ... 106

Αξιολόγηση 2ου Σενάριο ... 107

6. Σύνοψη ... **109**

6.1 Συνολικα Συμπερασματα ... *109*

6.2 Επιδράσεις από την υλοποίηση του έργου ... *110*

6.3 Μέτρα για τη βελτίωση της οικοσυστημικής λειτουργίας της περιοχής ... *110*

ΒΙΒΛΙΟΓΡΑΦΙΑ ... **113**

ΠΑΡΑΡΤΗΜΑ ... **119**

Λίστα Χαρτών και Εικόνων

Χάρτης 1: Όρια περιοχής έργου και ευρύτερης περιοχής μελέτης 7
Χάρτης 2: Χωροθέτηση της περιοχής μελέτης σε σχέση με τους καταγεγραμμένους μεταναστευτικούς διαδρόμους της ΕΟΕ 12
Χάρτης 3: Χωροθέτηση της περιοχής μελέτης σε σχέση με το δίκτυο Natura 2000 13
Χάρτης 4: *Τύποι βλάστησης στην περιοχή μελέτης* 17
Χάρτης 5: *Τύποι οικοτόπων στην περιοχή μελέτης* 19
Χάρτης 6: Χάρτης υδροπεριόδων στην περιοχή μελέτης 21
Χάρτης 7: Χάρτης εδαφολογικών ενοτήτων στην περιοχή μελέτης 21
Χάρτης 8: Οικοσυστημικές Χωρικές Ενότητες της Περιοχής Έρευνας 29
Χάρτης 9: Βεβαιωμένη εξάπλωση του είδους Βίδρα (distribution) σε σχέση με τη χωροθέτηση του έργου 97
Χάρτης 10: The distribution of the presence records (1990−2021) of Spermophilus citellus in Northern Greece. The suitable habitats of the species in the study area are schematically marked in green (light green for suitable and dark green for highly suitable habitats, please see Table 1 for more details), and the unsuitable habitats are in grey. Habitat suitability was assessed based on ecological criteria from [17,19]. Dashed lines separate the three sub-populations of Western Macedonia (left), Central Macedonia (center), and Thrace (right). *Πηγή χάρτη: Rammou et al, 2022* 98
Χάρτης 11: Βιοδηλωτικές ενδείξεις του είδους Spermphilus cietellus στην περιοχή EL52208200 κατά τις εργασίες πεδίου 100
Χάρτης 12: Distribution map of Spermophilus citellus in Greece, verified in 2019–2020. The historical distribution based on literature and questionnaire surveys is shown in 10 _ 10 km grid cells, resulting in three sub-populations in Western Macedonia (dark blue), Central Macedonia (blue), and Thrace (light blue). Green circles indicate presence and red circles absence of the species in visited localities. Πηγή χάρτη: Rammou et al, 2021 99

Εικόνα 1: Τμήμα του Έλους της Περαίας με υπερυψωμένο έδαφος (Φωτο: Περικλής Μπίρτσας) 10
Εικόνα 2: Τμήμα του Έλους της Περαίας με χαμηλότερο υψόμετρο (Φωτο: Περικλής Μπίρτσας) 10
Εικόνα 3: Αεροφωτογραφίες της περιοχής του έργου 14
Εικόνα 4: Χάρτης εξάπλωσης του είδους Bufotes viridis 93
Εικόνα 5: Χάρτης εξάπλωσης του είδους *Pelobates balcanicus* 94
Εικόνα 6: Χάρτης εξάπλωσης του είδους Natrix natrix 95

1. Εισαγωγή

Η παρούσα τεχνική έκθεση συμπληρωματικών οικολογικών περιβαλλοντικών στοιχείων, εκπονήθηκε προκειμένου να γίνει συγκέντρωση, επεξεργασία, αξιολόγηση των διαθέσιμων επιστημονικών δεδομένων προερχόμενων από βιβλιογραφικές πηγές, και όπου απαιτείται, συγκέντρωση συμπληρωματικών δεδομένων με εργασίες πεδίου, για την περιοχή εκπόνησης της ΣΜΠΕ του Ειδικού Πολεοδομικού Σχεδίου (ΕΠΣ) στο ακίνητο 1160 του Αγροκτήματος Δ.Κ. Περαίας, δήμου Θερμαϊκού (ν. Θεσσαλονίκης).

Σύμφωνα με τη γνωμοδότηση 151/2022 (20/10/2022) του ΣτΕ (Τμήμα Ε') η Στρατηγική Μελέτη Περιβαλλοντικών Επιπτώσεων (Σ.Μ.Π.Ε.) του ΕΠΣ πρέπει να συμπληρωθεί προκειμένου να περιληφθεί και ο υγρότοπος «Παράκτιο Έλος Περαίας» με κωδικό EL52208200 του καταλόγου υγροτόπων που κατάρτισε το Ελληνικό Κέντρο Βιοτόπων Υγροτόπων (ΕΚΒΥ) για το ηπειρωτικό τμήμα της χώρας χωρίς να έχει αναγνωριστεί νομοθετικά μέχρι σήμερα. Οι συμπληρώσεις αυτές αφορούν τη χλωρίδα και πανίδα (ιδίως ορνιθοπανίδα) αυτού, στα στοιχεία του περιβάλλοντος που αξιολογούνται σε σχέση με το προτεινόμενο σχέδιο (κατ' αρχάς, βάσει των διαθέσιμων επιστημονικών στοιχείων και επιτόπιων επισκέψεων και, εάν υπάρχει ανάγκη, βάσει ειδικότερης νέας μελέτης), να αξιολογηθούν εκ νέου οι επιπτώσεις του σχεδίου στο περιβάλλον και εν γένει ο σχεδιασμός, ειδικότερα δε η δυνατότητα υλοποίησής του, εν όλω ή εν μέρει, στην εν λόγω περιοχή με τα ίδια ή διαφοροποιημένα χαρακτηριστικά.

Για την εκπόνηση της παρούσας έκθεσης χρησιμοποιήθηκαν πρωτογενή ερευνητικά δεδομένα (δημοσιευμένα και αδημοσίευτα) μελών της ομάδας μελέτης που δραστηριοποιούνται στην ευρύτερη περιοχή από το 1992, ενώ συγκεντρώθηκαν οι διαθέσιμες πληροφορίες τόσο στη δημοσιευμένη βιβλιογραφία σε επιστημονικά περιοδικά ή πρακτικά συνεδρίων, όσο και η καταχωρημένη πληροφορία με τη μορφή εκθέσεων, τεχνικών άρθρων κ.α (διαδικτυακές πλατφόρμες, ιστοσελίδες κ.α).

Παράλληλα πραγματοποιήθηκαν εργασίες πεδίου, στο διάστημα Ιανουαρίου – Φεβρουαρίου 2023 (22 ανθρωποημέρες) για καταγραφές των τύπων οικοτόπων, ειδών ορνιθοπανίδας και λοιπής πανίδας της περιοχής. Οι επισκέψεις αυτές επέτρεψαν την άμεση αναγνώριση της περιοχής μελέτης, των επιμέρους χωρικών ενοτήτων, των τύπων οικοτόπων και την καταγραφή των απειλών που αντιμετωπίζει η εν λόγω περιοχή.

Ο σκοπός της έκθεσης αυτής είναι αφενός μεν να αναλυθούν και να καταγράφουν χωρικά οι σχετικοί βιοδείκτες στην περιοχή μελέτης και αφετέρου με βάση την καταγραφή αυτή να αξιολογηθεί η χωρητικότητα και ο βαθμός επιτέλεσης των οικοσυστημικών λειτουργιών που προκύπτουν στην περιοχή μελέτης. Η ανάλυση αυτή θα καθορίσει στο επίπεδο της υποβληθείσας ΣΜΠΕ, σε σχέση με την περιοχή δόμησης και την περιοχή εκείνη όπου θα μπορούσε να γίνει μερική ανόρθωση των δομικών οικοσυστημικών χαρακτηριστικών και βιοδεικτών που να στηρίξουν προϋπάρχουσες οικοσυστημικές λειτουργίες.

Επιπλέον, αποτυπώθηκαν οι διαθέσιμες πληροφορίες σχετικά με τα είδη της πανίδας (κυρίως της ορνιθοπανίδας) που έχουν καταγραφεί στην περιοχή του Έλους Περαίας, τα είδη της ορνιθοπανίδας που είναι τακτικοί επισκέπτες, τους υφιστάμενους τύπους οικοτόπων καθώς και τη σημασία τους για τα είδη της ορνιθοπανίδας. Η ανάλυση αυτή θα χρησιμοποιηθεί ως στοιχείο τεκμηρίωσής της, προς επανυποβολή, ΣΜΠΕ, και θα συμβάλει στην αξιολόγηση των οικοσυστημικών χαρακτηριστικών της περιοχής, στην αξιολόγηση της δυνατότητας υλοποίησης του σχεδίου και θα οδηγήσει στην διαμόρφωση πρότασης, όπου χρειάζεται, για την αποφυγή υλοποίησης έργων, ενώ παράλληλα θα υποστηρίξει την ανόρθωση οικοσυστημικών υπηρεσιών σε τμήματα της υπό μελέτης περιοχής που θα μείνουν ανέπαφα από τη δόμηση. Ως αποτέλεσμα θα προκύψει η

έκδοση Προεδρικού Διατάγματος που θα καθορίζει τις ειδικότερες χρήσεις γης και τους όρους δόμησης, ενώ με το ίδιο Διάταγμα θα εγκρίνεται και η ΣΜΠΕ.

Κοινοτική και εθνικό θεσμικό πλαίσιο σύμφωνα με την 151/2022 Γνωμοδότηση του ΣτΕ

Με την οδηγία 2001/42/ΕΚ του Ευρωπαϊκού Κοινοβουλίου και του Συμβουλίου (EEL 197) καθιερώθηκε η υποχρέωση προηγούμενης εκτίμησης των περιβαλλοντικών επιπτώσεων ορισμένων σχεδίων και προγραμμάτων, τα οποία τεκμαίρεται ότι έχουν σημαντικές επιπτώσεις στο περιβάλλον (άρθρο 3 παρ. 1 και 2), ενώ για τα σχέδια και προγράμματα τοπικής σημασίας και τις ήσσονες τροποποιήσεις των προαναφερομένων σχεδίων επετράπη στα κράτη – μέλη να αποφασίζουν αν αυτά συνεπάγονται σοβαρές επιπτώσεις στο περιβάλλον και αν, επομένως, πρέπει να υποβάλλονται σε περιβαλλοντική εκτίμηση (άρθρο 3 παρ. 3 και 4). Η ως άνω οδηγία μεταφέρθηκε στην ελληνική έννομη τάξη με την ΚΥΑ 107017/2006 (Β' 1225), όπως ισχύει τροποποιημένη με την κοινή απόφαση 40235/2017 των Υπουργών Εσωτερικών και Οικονομίας και Ανάπτυξης και του Αναπληρωτή Υπουργού Περιβάλλοντος και Ενέργειας (Β' 3759). Η εν λόγω ΚΥΑ προβλέπει τη διενέργεια «στρατηγικής περιβαλλοντικής εκτίμησης» (ΣΠΕ) για τις περιπτώσεις σχεδίων και προγραμμάτων, τα οποία ενδέχεται να έχουν σημαντικές επιπτώσεις στο περιβάλλον, εκπονούνται, πλην άλλων, στους τομείς του πολεοδομικού ή χωροταξικού σχεδιασμού και καθορίζουν το πλαίσιο για την έκδοση αδειών ορισμένων έργων ή δραστηριοτήτων (άρθρο 3 παρ. 1 περ. α), ενώ για άλλες περιπτώσεις σχεδίων και προγραμμάτων προβλέπεται η διενέργεια περιβαλλοντικού προελέγχου, προκειμένου να κριθεί αν αυτά, στη συγκεκριμένη περίπτωση, συνεπάγονται σοβαρές επιπτώσεις στο περιβάλλον και, επομένως, αν απαιτείται να τηρηθεί η διαδικασία της στρατηγικής περιβαλλοντικής εκτίμησης (άρθρο 3 παρ. 1 περ. β, παρ. 2 και Παράρτημα ΙΙ). Στο άρθρο 10 παρ. 4 της αυτής ΚΥΑ 107017/2006 ορίζεται ότι «Με την εφαρμογή της παρούσας απόφασης ο πολεοδομικός και χωροταξικός σχεδιασμός και Π.Ο.Τ.Α. που συμπεριλαμβάνονται στον Πίνακα 6 του Παραρτήματος Ι της 15393/2332/5.8.2002 κοινής υπουργικής απόφασης, εφεξής δεν υπόκειται σε διαδικασία Π.Π.Ε.Α και Ε.Π.Ο. αλλά σε διαδικασία ΣΠΕ. Περαιτέρω, στο ΠΑΡΑΡΤΗΜΑ ΙΙΙ, που περιλαμβάνεται στο άρθρο 11 της ίδιας ΚΥΑ ορίζονται οι ελάχιστες προϋποθέσεις που πρέπει να πληροί το περιεχόμενο της Στρατηγικής Μελέτης Περιβαλλοντικών Επιπτώσεων (ΣΜΠΕ).

Από τις ανωτέρω διατάξεις προκύπτει ότι στη ΣΜΠΕ πρέπει να περιλαμβάνονται και να αξιολογούνται όλα τα περιβαλλοντικά χαρακτηριστικά της περιοχής του σχεδίου, ιδίως δε οι οικότοποι, η βιοποικιλότητα, η πανίδα και χλωρίδα, και όχι μόνον οι περιοχές ιδιαίτερης περιβαλλοντικής σημασίας που έχουν υπαχθεί σε ειδικά θεσμοθετημένο προστατευτικό καθεστώς, όπως περιοχές του δικτύου Natura ή άλλου είδους προστατευόμενες περιοχές, κατά το άρθρο 18 παρ. 3 του ν. 1650/1986 (Α' 160). Οι υγρότοποι, θεσμοθετημένοι ή μη, τυγχάνουν προστασίας ως στοιχείο του περιβάλλοντος, κατά το άρθρο 24 παρ. 1 του Συντάγματος, τις διατάξεις της από 2.2.1971 διεθνούς συμφωνίας του Ραμσάρ «Επί των διεθνώς ενδιαφέροντος υγροτόπων ιδία ως υγροβιοτόπων» που κυρώθηκε με τον ν.δ. 191/1974 (Α' 350), το άρθρο 18 παρ. 2 του ν. 1650/1986, όπως ισχύει και τις διατάξεις του ν. 3637/2011 (Α΄60) για τη διατήρηση της βιοποικιλότητας (ιδίως άρθρα 13 παρ. 3 και 20 παρ. 6, που αφορούν τους μικρούς ή μεγάλους υγρότοπους στο νησιωτικό ή ηπειρωτικό τμήμα της χώρας, την καταγραφή και προστασία τους, ιδίως μέχρι τη θέσπιση του σχετικού κοινοτικού πλαισίου). Το ίδιο ισχύει για τα πτηνά που προστατεύονται από την οδηγία 79/409/ΕΟΚ (EEL 103) ή τους σημαντικούς οικότοπους τους, είτε βρίσκονται εντός είτε εκτός προστατευόμενων περιοχών.

2. Προσδιορισμός περιοχής μελέτης και συμπληρωματικά στοιχεία για την περιγραφή της υφιστάμενης κατάστασης του φυσικού περιβάλλοντος

Για λόγους εναρμόνισης με τη ΣΜΠΕ, ως Περιοχή Μελέτης στο πλαίσιο της παρούσας τεχνικής έκθεσης, ορίζεται η περιοχή επέμβασης του Ειδικού Πολεοδομικού Σχεδίου, που περιλαμβάνει έκταση 757 στρ., η οποία βρίσκεται στην παράκτια ζώνη ανατολικά του οικισμού Περαίας (Δήμος Θερμαϊκού), νοτιοδυτικά του Πολεοδομικού Συγκροτήματος Θεσσαλονίκης και του αεροδρομίου, πλησίον των διοικητικών ορίων με τον όμορο Δήμο Θέρμης. Ειδικότερα, η έκταση προς δυτικά βρίσκεται σε άμεση επαφή με τον οικιστικό ιστό της Περαίας, ενώ προς ΒΑ βρίσκεται σε μικρή απόσταση από το ΝΔ όριο του αεροδρομίου«Μακεδονία».

Η περιοχή μελέτης εμφανίζει, σχεδόν, μηδενικές κλίσεις, με τη μια πλευρά της να είναι αμμώδης παραλία προς το θαλάσσιο μέτωπο. Παλαιότερα στο μέσο, σχεδόν της εν λόγω έκτασης, βρίσκονταν οι εγκαταστάσεις της Ελληνικής Ραδιοφωνίας (ΕΡΤ), που έως πριν λίγα έτη ήταν κατάλληλα διαμορφωμένες ώστε να εξυπηρετούν τις ανάγκες τους. Σήμερα έχουν απομείνει εγκαταλειμμένα κτίρια, δύο εκ των οποίων χρησιμοποιούνται ως πρόχειρα καταφύγια αδέσποτων σκύλων.

Η περιοχή μελέτης αποτελεί τμήμα του «Παράκτιου Έλους Περαίας» (με κωδικό EL52208200 και έκταση 1.869,59 στρ.), που περιλαμβάνεται στον κατάλογο υγροτόπων που κατάρτισε το ΕΚΒΥ. Το σύνολο της έκτασης του συγκεκριμένου υγροτόπου,αποτελεί την ευρύτερη περιοχή μελέτης στο πλαίσιο της παρούσας τεχνικής έκθεσης (Χάρτης 1). Η ανάλυση της υφιστάμενης κατάστασης και η εκτίμηση των επιπτώσεων από την κατασκευή και λειτουργία του έργου στην περιοχή, αναφέρονται στο σύνολο του Παράκτιου Έλους Περαίας, δηλαδή στην ευρύτερη περιοχή μελέτης.

Η περιοχή μελέτης περιλαμβάνει το Παράκτιο Έλος Περαίας που αποτελεί τμήμα του εκβολικού συστήματος του ποταμού Ανθεμούντα, το υδάτινο σύστημα του οποίου αξιολογείται ως **Ιδιαιτέρως Τροποποιημένο** και καταγράφεται ταπείνωση του φρεάτιου και των μερικώς υπό πίεση υδροφορέων με πτωτική τάση και ανάπτυξη ζώνης υφαλμύρινσης (1η Αναθεώρηση Σχεδίου Διαχείρισης λεκανών απορροής ποταμών του υδατικού διαμερίσματος Κεντρικής Μακεδονίας -ΥΠΕΝ/ΕΓΥ,2017).



Χάρτης 1: Όρια περιοχής έργου και ευρύτερης περιοχής μελέτης

Σύμφωνα την 1η Αναθεώρηση Προκαταρκτικής Αξιολόγησης Κινδύνων Πλημμύρας, στο πλαίσιο της Οδηγίας 2007/60/ΕΚ, για την αξιολόγηση και διαχείριση των κινδύνων πλημμύρας, το Παράκτιο Έλος Περαίας αποτελεί μέρος της Ζώνης Δυνητικά Υψηλού Κινδύνου Πλημμύρας Υδατικού Διαμερίσματος Κεντρικής Μακεδονίας με κωδικό EL10APSFR008.

2.1 Χαρακτήρας και οικοσυστήματα της περιοχής μελέτης

Το γήπεδο του εξεταζόμενου έργου βρίσκεται στο νοτιότερο, του προϋφιστάμενου, ως τα μέσα του προηγούμενου αιώνα, δελταϊκού σχηματισμού των εκβολών Ανθεμούντα και η περιοχή αποτυπωνόταν ως έλος σε σχετικούς χάρτες της ευρύτερης περιοχής Θεσσαλονίκης των αρχών του 20ου αιώνα.

Σήμερα η ευρύτερη περιοχή μελέτης, χαρακτηρίζεται ως υδρογεωμορφολογικό υδατικό στοιχείο που ανήκει στη λεκάνη απορροής του Ανθεμούντα, μετά την αποξήρανση του κυρίως εκβολικού συστήματος του από το αεροδρόμιο «Μακεδονία» της Θεσσαλονίκης. Το υδρογεωμορφολογικό στοιχείο χαρακτηρίζεται σύμφωνα με την Οδηγία Πλαίσιο για τα Νερά (Σχέδιο διαχείρισης λεκανών απορροής ποταμών του Υδατικού διαμερίσματος Κεντρικής Μακεδονίας – ΦΕΚ 182.Β.2014, το οποίο παραμένει εν ισχύ, με βάση το τροποποιημένο σχέδιο διαχείρισης (ΥΠΕΝ/ΕΓΥ 2017)), **ιδιαιτέρως τροποποιημένο τόσο μετά τα έργα αποξήρανσης του αεροδρομίου όσο και τα έργα κατασκευής των παρακείμενων Ολυμπιακών έργων αλλά και συναφή μη αδειοδοτημένα έργα στην περιοχή μελέτης, όπως φαίνεται σε χάρτες και φωτογραφίες** που παρατίθενται σε επόμενα κεφάλαια της έκθεσης.

Όπως φαίνεται στη σχετική εικόνα της παρούσας έκθεσης (εικόνα 3), που παρουσιάζει την διαχρονική εξέλιξη της περιοχής, τα υδρογεωμορφολογικά στοιχεία που απεικονίζονται στην αεροφωτογραφία του 1945, έχουν αλλοιωθεί και τροποποιηθεί έντονα από το υφιστάμενο δίκτυο στραγγιστικών τάφρων που υπάρχει στην περιοχή, καθώς και από τις έντονες ανθρωπογενείς πιέσεις που δέχτηκε και συνεχίζει να δέχεται, με αποτέλεσμα, τα όποια μικρά ίχνη του προϋπάρχοντος του 1945 υδρογεωμορφολογικού στοιχείου, σήμερα να μην μπορούν να στηρίξουν προϋφιστάμενες υγροτροπικές λειτουργίες.

Η ευρύτερη περιοχή μελέτης χαρακτηρίζεται από αλλουβιακά εδάφη, με μηχανική σύσταση που παρουσιάζει έντονη χωρική διαφοροποίηση από αργιλλοπηλώδη, αμμοπηλώδη, πηλωαμμώδη έως αμμώδη στο παράκτιο τμήμα. Το ανάγλυφο είναι κατά κανόνα επίπεδο με ελάχιστες κλίσεις. Τα εδάφη της περιοχής είναι κατά βάση αλατούχα ενώ κατά θέσεις κυρίως στην πλευρά του θαλασσίου μετώπου απαντούν προβληματικά αλατούχα-αλκαλιωμένα εδάφη. Οι ελεύθερες επιφάνειες νερού περιορίζονται στο δίκτυο των αποστραγγιστικών τάφρων. Το μεγαλύτερο μέρος της περιοχής χαρακτηρίζεται από εδάφη με υψηλή υγρασία και εποχική κατάκλιση που καταλαμβάνονται από αλμυρόβαλτους.

Σημειώνεται ότι πλέον των αποστραγγιστικών τάφρων που υπάρχουν στην περιοχή, οι οδοί εντός της περιοχής και ειδικά ο δρόμος κατά μήκος της ακτογραμμής ενδεχομένως επηρεάζουν την υδρολογική διασύνδεση με τη θάλασσα, με συνέπεια το σύστημα να τροφοδοτείται κατά κύριο λόγο από επιφανειακά πλημμυρικά ύδατα και κατακρημνίσματα τα οποία δεν ευνοούν τη διατήρηση της αλοφυτικής βλάστησης στην περιοχή. Στο κεντροανατολικό τμήμα και σε εδάφη που επηρεάζονται υπογείως από την υψηλή υπόγεια στάθμη αλλά σπανίως κατακλίζονται, καταγράφονται Μεσογειακά αλίπεδα με βούρλα κατά θέσεις και κυρίως σε κοιλώματα. Το Ν-Α τμήμα της ευρύτερη περιοχής μελέτης το οποίο γειτνιάζει και με ημιφυσικά οικοσυστήματα (αγροτικές καλλιέργειες) καλύπτεται από λιβαδικές εκτάσεις και ο υγρασιακός κορεσμός του εδάφους είναι περιστασιακός.

Για τους λόγους αυτούς, εκτός της αναίρεσης των αιτιών υποβάθμισης, που θα μπορούσε να επιτελεσθεί με βάση τις χρήσεις γης που θα προταθούν από τη Στρατηγική Μελέτη Περιβαλλοντικών Επιπτώσεων (ΣΜΠΕ), έγινε η παρακολούθηση και καταγραφή των βιοδεικτών της περιοχής μελέτης, ώστε αφενός μεν να οριοθετηθεί η περιοχή που η πολεοδόμησή της δεν θα αλλοιώσει σημαντικά δομικά του χαρακτηριστικά όπως αυτά αποτυπώνονται από τους καταγραφέντες βιοδείκτες και δεν θα επιβαρύνει τις όποιες οικοσυστημικές λειτουργίες υπάρχουν στο υφιστάμενο οικοσύστημα, αφετέρου η περιοχή που δυνητικά, με την κατάλληλη

επέμβαση στα δομικά χαρακτηριστικά της, θα μπορούσε να δημιουργήσει ή και να διατηρήσει κρίσιμα οικοσυστημικά δομικά στοιχεία της, όπως για παράδειγμα να αποκαταστήσει σε συγκεκριμένη περιοχή την υφιστάμενη παράκτια βλάστηση που καταγράφηκε στο πλαίσιο της μελέτης αυτής (τύποι οικοτόπων Μεσογειακών αλιπέδων -1410) και αντίστοιχες οικοσυστημικές λειτουργίες.

Στο μεγαλύτερο τμήμα της περιοχής μελέτης κυριαρχούν αλοφυτική βλάστηση και υγροί λειμώνες. Η συγκεκριμένη έκταση διασχίζεται από τεχνητά στραγγιστικά κανάλια, κατακλύζεται περιοδικά από απορροϊκά ύδατα και συντηρεί υγροτοπική βλάστηση και φυσικούς οικοτόπους. Σύμφωνα με δειγματοληψίες που διενεργήθηκαν στο πλαίσιο του έργου του ΥΠΕΝ «Εποπτεία & Αξιολόγηση της Κ.Δ. τύπων οικοτόπων κοινοτικού ενδιαφέροντος στην Ελλάδα (Εποπτεία 2014-2015)» στον υγρότοπο απαντούν οι τύποι οικοτόπων Μεσογειακά αλίπεδα - Juncetalia maritimi (1410) και Μεσογειακές και θερμοατλαντικές αλόφιλες λόχμες (1420). (http://greekwetlands.biodiversity-info.gr/Sites/Details/4349#). Σε προηγούμενη ερευνητική εργασία στην περιοχή ανατολικά του αεροδρομίου (Dorsch, 2015) αναφέρεται και ο οικότοπος 1310 – Πρωτογενής βλάστηση με Salicornia και άλλα μονοετή είδη των λασπωδών και αμμωδών ζωνών.

Τα πιο εμφανή φυτά που καλύπτουν μεγάλο μέρος της παράκτιας περιοχής είναι αλόφιλοι θάμνοι που ανήκουν στη διάπλαση Sarcocornetea fruticosi. Η βλάστηση αντιπροσωπεύει τον οικοτόπο «1420 - Μεσογειακές και θερμοατλαντικές αλόφιλες λόχμες» που περιγράφεται ως «Ετήσια βλάστηση των θαλάσσιων αλατούχων λασπωδών ζωνών» που κυρίως αποτελούνται από θάμνους (*Salicornia sp*, *Limonium vulgare*, *Suaeda sp* και *Atriplex sp* κοινωνίες) και ανήκουν στη διάπλαση Sarcocornetea fruticosi (Interpretation Manual of European Union Habitats, 2013). Τυπικά φυτά αυτού του τύπου οικοτόπου είναι τα *Halimione portulacoides*, *Sarcocornia perennis*, *Arthrocnemum macrostachyum*, *Halocnemum strobilaceum* και *Limonium sp*. (Dorsch, 2015).

Αυτός ο τύπος οικότοπου μπορεί να διακριθεί σε δύο φυτοδιαπλάσεις: α) στην περιοχή κοντά στη θάλασσα που βρίσκεται σε μεγαλύτερο υψόμετρο (Εικόνα 1) και αποτελείται από ποικιλία φυτών με αλόφιλους θάμνους όπως *Halimione portulacoides*, *Arthrocnemum macrostachyum*, *Plantago coronopus*, *Dactylis glomerata* και *Limonium spp* και β) στην περιοχή με μικρότερο υψόμετρο (Εικόνα 2) που φύονται μικρότεροι αλόφιλοι θάμνοι όπως *Arthrocnemum macrostachyum, Halocnemum strobilaceum* και *Sarcocornia perennis.* Σε αυτόν τον τύπο οικοτόπου φύονται άτομα *Juncus sp*. (Dorsch, 2015).



Εικόνα 1: Τμήμα του Έλους της Περαίας με υπερυψωμένο έδαφος (Φωτο: Περικλής Μπίρτσας)



Εικόνα 2: Τμήμα του Έλους της Περαίας με χαμηλότερο υψόμετρο (Φωτο: Περικλής Μπίρτσας)

Με βάση την ανάλυση πιέσεων (DPSIR, Drivers Pressures State Impact Response analysis) της Οδηγίας Πλαίσιο για τα Νερά, στην περιοχή μελέτης διαπιστώνεται ο μέγιστος βαθμός ανθρωπογενών πιέσεων με αποτέλεσμα ο βαθμός φυσικότητας του προ υπάρχοντος οικοσυστήματος να είναι πολύ μικρός.

Πέραν της ζώνης με εποχιακή ή περιοδική κατάκλιση, στα όρια της περιοχής πρέπει να συμπεριληφθούν και οι υπόλοιποι οικότοποι, καθώς και τα λιβαδικά οικοσυστήματα και οι αμμοθινικές εκτάσεις που συνορεύουν με αυτήν, μιας και συνιστούν ένα ενιαίο σύμπλοκο από πλευράς οικοσυστήματος. Η καταγραφή των οικολογικών χαρακτηριστικών και η αξιολόγηση της υφιστάμενης λειτουργικής τους κατάστασης χαρακτηρίζει τις υφιστάμενες οικοσυστημικές λειτουργίες και το βαθμό επιτέλεσής τους. Για το σκοπό της μελέτης αυτής έγιναν επιτόπιες παρατηρήσεις και ανάλυση δορυφορικών δεδομένων για 2 μήνες σε εκτεταμένο πρόγραμμα παρακολούθησης στην περιοχή μελέτης από την ερευνητική ομάδα και συλλέχθηκαν εκείνα τα δεδομένα ώστε να προσδιοριστούν οι βιοδείκτες που θα αξιολογήσουν το βαθμό επιτέλεσης και την έκταση των οικοσυστημικών λειτουργειών της περιοχής μελέτης.

Σε ό,τι αφορά στην οικολογική σημασία και στο ρόλο της περιοχής στο πλαίσιο του δικτύου υγροτόπων Natura 2000 της ευρύτερης περιοχής και λαμβάνοντας υπόψη τις παρακείμενες χρήσεις γης, αλλά και την υποβαθμισμένη περιβαλλοντική κατάσταση της περιοχής, καθώς πρόκειται για ένα έντονο τροποποιημένο σύστημα που έχει απωλέσει τα φυσικά και λειτουργικά χαρακτηριστικά του (εγκαταλελειμμένα κτήρια, στραγγιστικά έργα, αποθέσεις απορριμμάτων, έντονη κατακερμάτιση από οδούς διέλευσης οχημάτων, εγκαταλελειμμένες καλλιέργειες κ.λπ.) είναι σαφές ότι έχει περιορισμένο λειτουργικό ρόλο σε σχέση με την κατανομή και εξάπλωση των ειδών (πτηνών, ερπετών, αμφιβίων και θηλαστικών) που συνδέονται ή εξαρτώνται από τα φυσικά οικοσυστήματα, ενώ δύναται να έχει λειτουργικό ρόλο μόνο μετά από κατάλληλες παρεμβάσεις ως παρακολουθούμενο και διαχειριζόμενο σύστημα αποκατεστημένης οικολογικής αξίας σε γειτνίαση με ημι-φυσικά οικοσυστήματα παρακείμενων αγρών.

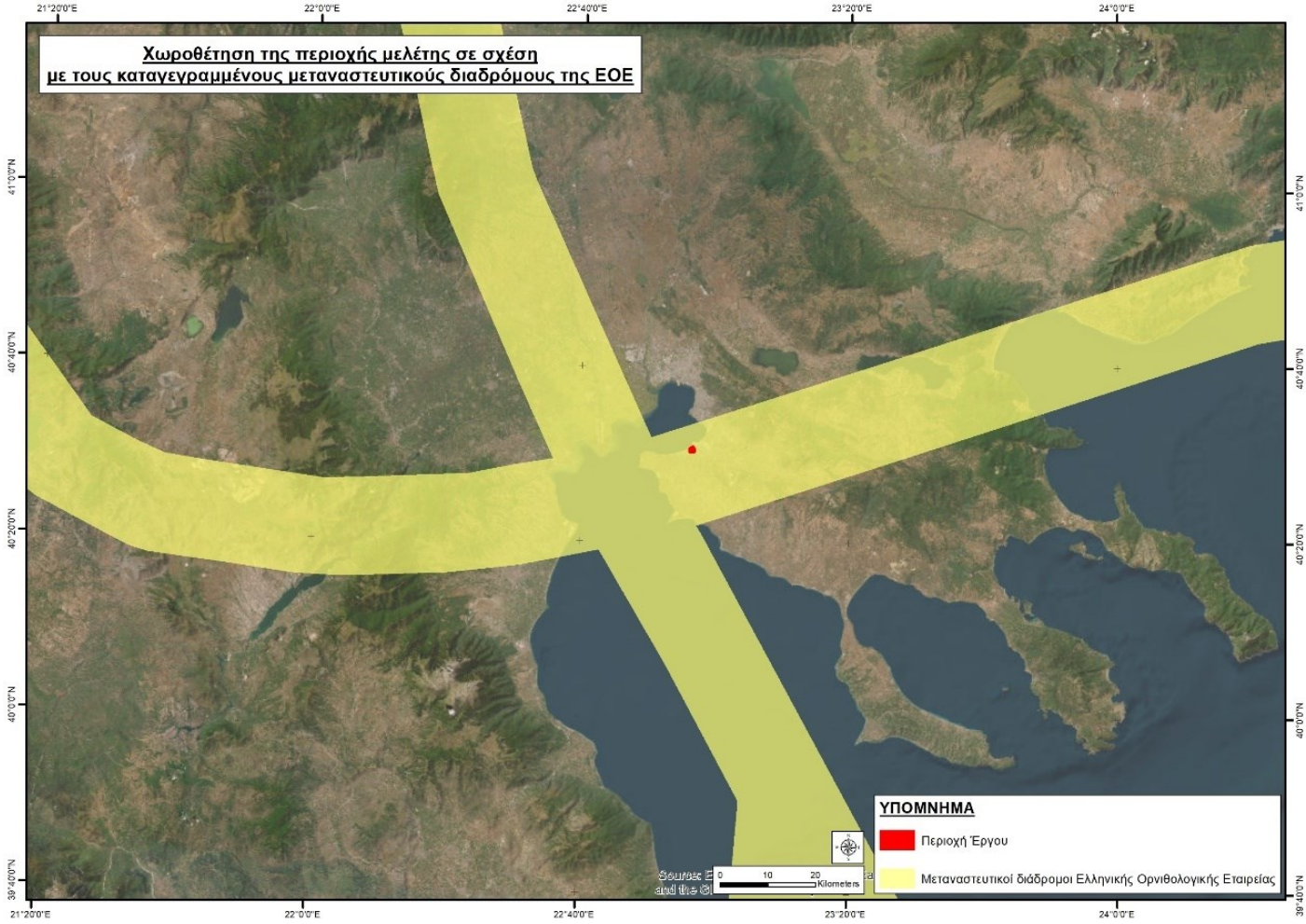

Χάρτης 2: Χωροθέτηση της περιοχής μελέτης στην περιοχή του Έλους Περαίας σε σχέση με τους καταγεγραμμένους μεταναστευτικούς διαδρόμους από την Ελληνική Ορνιθολογική Εταιρεία (ΕΟΕ)

Όπως φαίνεται στον παραπάνω χάρτη που αποτυπώνει τους μεταναστευτικούς διαδρόμους των αποδημητικών ειδών ορνιθοπανίδας, η εξεταζόμενη περιοχή βρίσκεται σε σταυροδρόμι δύο μεγάλων μεταναστευτικών διαδρόμων, του παράκτιου ανατολικού διαδρόμου πάνω από το Αιγαίο, με άξονα Β-Ν, και του παράκτιου διαδρόμου από τον Ελλήσποντο. Σε ότι αφορά στην σχέση/συνδεσιμότητα της ευρύτερης περιοχής μελέτης με υγροτοπικές εκτάσεις του δικτύου Natura 2000 αναφέρεται ότι η περιοχή μελέτης απέχει 9,2 km από το Δέλτα Αξιού και την Αλυκή Αγγελοχωρίου, περίπου 12 km από τον υγρότοπο «Λιμνοθάλασσα Επανομής» και 15 km, περίπου, από τις λίμνες Κορώνεια- Βόλβη. Αν και λόγω γεωγραφικής θέσης, η περιοχή μελέτης θα μπορούσε να διευκολύνει την εποχική παρουσία ειδών ορνιθοπανίδας (χρήση της περιοχής τόσο ως θέση αναπαραγωγής και διαχείμανσης όσο και ως σταθμός τροφοληψίας και ξεκούρασης), η έντονη κινητικότητα των πτηνών μεταξύ των γειτονικών υγροτόπων, μπορεί να δημιουργήσει προβλήματα στην ασφάλεια των πολυάριθμων πτήσεων που λαμβάνουν χώρα καθημερινά στο παρακείμενο Αεροδρόμιο «Μακεδονία».

Σύμφωνα με πρόσφατα σχετικά δεδομένα του Ελληνικού Κέντρου Βιοτόπων Υγροτόπων (ΕΚΒΥ) στο πλαίσιο του διακρατικού έργου WetMainAreas INTERREG BalkanMed (http://repository.biodiversity-info.gr/handle/11340/2043) η περιοχή καταγράφεται ως «Παράκτιο Έλος Περαίας» (κωδ. EL52208200). Με βάση τα στοιχεία του ΕΚΒΥ, στο μεγαλύτερο τμήμα της περιοχής κυριαρχούν αλοφυτική βλάστηση και υγροί λειμώνες. Σύμφωνα με δειγματοληψίες που διενεργήθηκαν στο πλαίσιο του έργου του ΥΠΕΝ «Εποπτεία & Αξιολόγηση της Κ.Δ. τύπων οικοτόπων κοινοτικού ενδιαφέροντος στην Ελλάδα (Εποπτεία 2014-2015)», στην περιοχή απαντούν οι τύποι οικοτόπων Μεσογειακά αλίπεδα (1410) και Μεσογειακές και θερμοατλαντικές αλόφιλες λόχμες (1420) (Evaluators: Tsiripidis I., Karadimou E. 07/06/2015)». Κατά συνέπεια και με βάση τα ανωτέρω στοιχεία, **στην περιοχή του έργου**

απαντούν οικότοποι οι οποίοι έχουν ευρεία διάδοση στον Ελληνικό χώρο και κανείς από αυτούς δεν αποτελεί οικότοπο προτεραιότητας του Παραρτήματος Ι της Οδηγίας 92/43/ΕΟΚ.

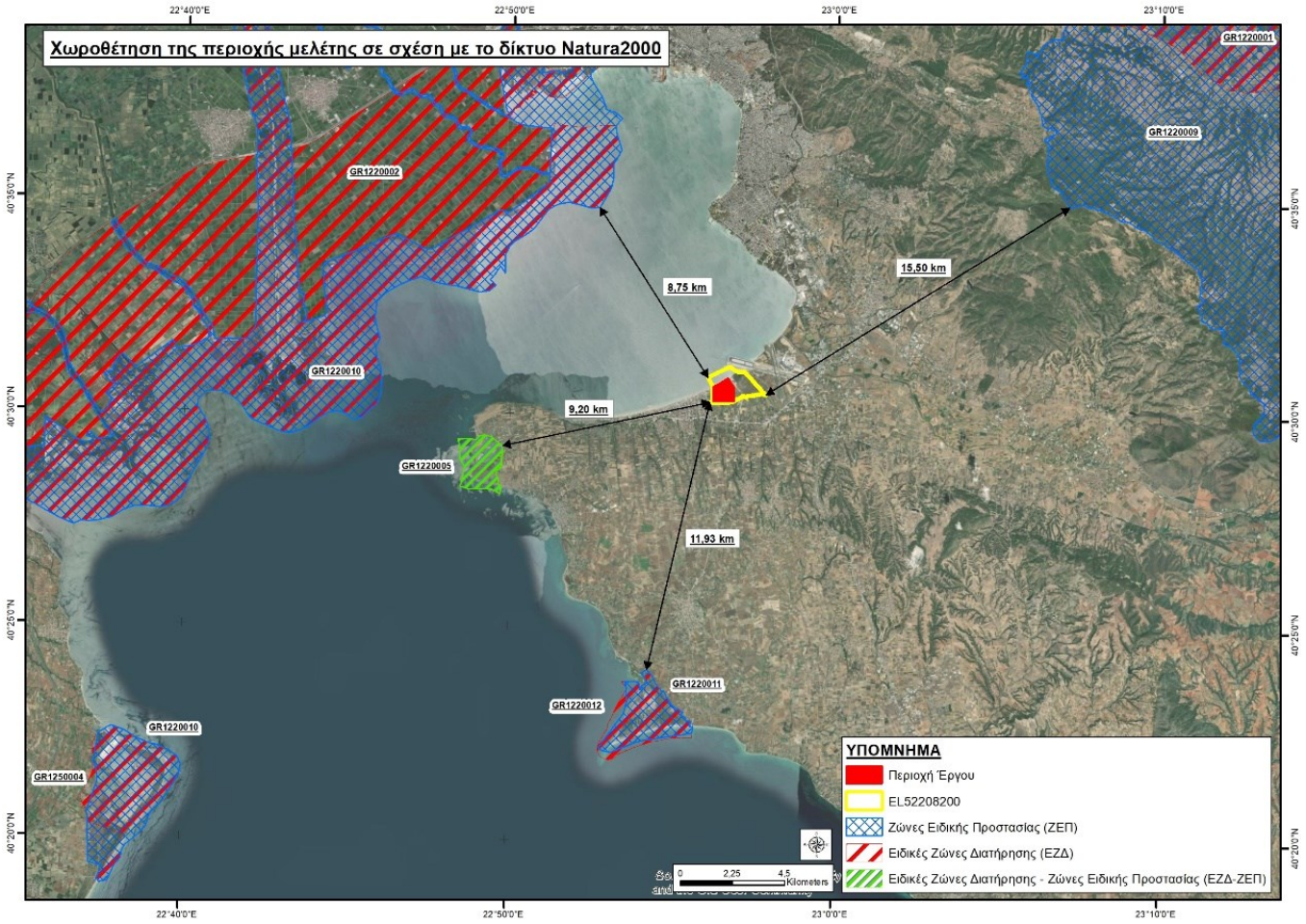

Χάρτης 3: Χωροθέτηση της περιοχής μελέτης στο Έλος Περαίας σε σχέση με το δίκτυο Natura 2000

2.2 Διαχρονική εξέλιξη

Σε σχέση με την **διαχρονική εξέλιξη τ**ου υγροτόπου χρησιμοποιήθηκαν πρόσφατες βιβλιογραφικές πηγές και φωτοερμηνεία χαρτών και αεροφωτογραφιών, ώστε να τεκμηριωθούν οι αλλαγές στην περιοχή μελέτης.

1923 - 1984: Αεροδρόμια και η διευθέτηση του Ανθεμούντα

Στις παρακάτω εικόνες από Αεροφωτογραφιες τους έτους 1945 από το ΕΛΛΗΝΙΚΟ ΚΤΗΜΑΤΟΛΟΓΙΟ ΑΕ., παρατηρούμε ότι από το έτος αναφοράς 1945 η περιοχή χαρακτηρίζεται ως έντονα τροποποιημένο παράκτιο υδρογεωμορφολογικο στοιχείο αφού έχουν μείνει ίχνη μόνο από την παράκτια υγροτοπική περιοχή.



Εικόνα 3: Αεροφωτογραφίες της περιοχής του υπό μελέτη έργου στο Έλος Περαίας

Από την έκδοση των Μπλιώνη και Τρεμόπουλου (2017): «Η Θεσσαλονίκη των νερών», παρέχονται στοιχεία για την πρόσφατη ιστορία της περιοχής εκβολών Ανθεμούντα: "*στην παράκτια υγροτοπική περιοχή του Ανθεμούντα κατασκευάστηκε το 1938 ο "Πολιτικός Αερολιμήν Θεσσαλονίκης". Το 1941, οι Γερμανοί χρησιμοποίησαν το αεροδρόμιο ως πολεμικό και έκαναν αρκετές επιχωματώσεις στον υγρότοπο. Το 1958 πραγματοποιήθηκε εκτροπή της κοίτης του Ανθεμούντα στο κανάλι που σκάφτηκε γι' αυτόν τον λόγο και υπάρχει μέχρι σήμερα, βορειοανατολικά του Αεροδρομίου, στα όρια με τις καλλιέργειες του αγροκτήματος του ΑΠΘ. Το ίδιο έτος και μετά τα έργα εκτροπής, κατασκευάστηκε νέο κτήριο Αεροσταθμού, στη σημερινή θέση*".

2.3 Πρόσφατες παρεμβάσεις στην περιοχή

Από γραπτές και προφορικές μαρτυρίες και φωτοερμηνεία χρονοδιαδοχής εικόνων από την πλατφόρμα Google Earth προκύπτει το παρακάτω ιστορικό των σχετικά πρόσφατων παρεμβάσεων, που έχουν συμβάλλει στη σημερινή κατάσταση της περιοχής μελέτης.



Η σημερινή κατάσταση της ευρύτερης περιοχής μελέτης. Διακρίνεται στα δεξιά η γειτνείαση με το αεροδρόμιο «ΜΑΚΕΔΟΝΙΑ» και στα αριστερά τα όρια του οικισμού της Περαίας.

Χωματουργικά/στραγγιστικά

1. Ευθυγράμμιση του παράκτιου τμήματος του ποταμού Ανθεμούντα και του κεντρικού καναλιού που εκβάλλει στο ΚΑΠΠΑ **πριν το 1945**.

2. **Μετά το 1945** δημιουργία δικτύου αποστραγγιστικών καναλιών, πιθανά σε συνάρτηση με την κατασκευή των εγκαταστάσεων της Φωνής της Αμερικής:

    - κανάλι μήκους 300 μ και πλάτους 10 μ. κάθετα στην ακτή,
    - δύο κανάλια πλάτους 6-7 μ. και μήκους 1500 μ και πλάτους 6-7 μ
    - και μικρότερα κανάλια μήκους 2500 μ περιφερειακά αλλά και μέσα στην έκταση.

3. Δημιουργία των εγκαταστάσεων της Φωνής της Αμερικής **το 1950** (https://www.radiofonomuseum.com/foni-tis-amerikis/), μέσω της απόθεσης αδρανών υλικών σε έκταση 33 στρεμμάτων για την κατασκευή των εγκαταστάσεων και δρόμων μήκους >5 χιλιομέτρων.

4. Στη θέση της λειτούργησαν οι εγκαταστάσεις εκπομπής μεσαίων και βραχέων του Ραδιοφωνικού Σταθμού Μακεδονίας από το **1972** ως το **2002** και σταμάτησε να εκπέμπει και αποξηλώθηκε το **2012**. (http://www.radiofono.gr/node/3173) (http://radiopeiratis.blogspot.com/2014/08/blog-post.html)

5. Αποθέσεις μπάζων και αδρανών υλικών βόρεια οικισμού Ρομά, έκτασης 100 στρεμμάτων πριν από το **2003** και κατά τα επόμενα χρόνια, σύμφωνα με τις διαθέσιμες δορυφορικές εικόνες του Google-Earth.

6. Εκσκαφή του κεντρικού καναλιού σε μήκος 310 μέτρων και απόθεση μεταξύ **2003-2008** και απόθεση των υλικών στο δυτικό ανάχωμα του κεντρικού καναλιού (Δ του ΚΑΠΠΑ), σε μήκος 180 μέτρων και έκταση τεσσάρων στρεμμάτων.

7. Κατασκευή ΚΑΠΠΑ και απόθεση αδρανών υλικών και μπάζων εσωτερικά του ΚΑΠΠΑ σε έκταση 93 στρεμμάτων μεταξύ **2003-2008**.

8. Απόθεση μπάζων σε έκταση οκτώ στρεμμάτων γύρω από το νότιο κτίριο (Peraia Dog Shelter) μεταξύ 9/2017 και 10/2019.

Παρεμβάσεις στο έδαφος και στη βλάστηση των αλιπέδων

1. Εσωτερικά από το ΚΑΠΠΑ σε έκταση 100 στρεμμάτων **πριν το 2003**.
2. Στα δυτικά και νοτιοδυτικά όρια του υγροτόπου, σε έκταση ~55 στρεμμάτων **από το 2013 και μετά**.

Καταφύγια ζώων

Μετά το 2016 (περίπου) φιλοξενούνται αδέσποτα σκυλιά στα εγκαταλελειμμένα κτίρια. Στο νότιο κτίριο υπάρχει το καταφύγιο ζώων Peraia Dog Shelter, όπως φαίνεται στο Google- Earth).

Είναι απολύτως σαφές ότι η δημιουργία χώρων φιλοξενίας αδέσποτων σκύλων εντός μια οικολογικά ευαίσθητης περιοχής δεν είναι συμβατή με τον χαρακτήρα μιας τέτοιας περιοχής, αφού οι σκύλοι, αν και συμπαθέστατοι, δεν παύουν να παίζουν τον ρόλο ανώτερου θηρευτή στο φυσικό οικοσύστημα και επομένως η παρουσία τους επηρεάζει άμεσα τα είδη της άγριας πανίδας.

Σύνοψη: Με βάση τα παραπάνω περιγραφέντα, προκύπτει ότι οι σοβαρές παρεμβάσεις που οδήγησαν σε συνολικές αλλαγές της υδρολογίας της ευρύτερης περιοχής, συνέβησαν κυρίως με τις τάφρους αποστράγγισης και την εκτροπή του Ανθεμούντα την περίοδο ως το 1958. Σε ότι αφορά στη μερική αποξήρανση της ζώνης των εκβολών, σε συνάρτηση με την χρήση και κατασκευή του χώρου του αεροδρομίου, αυτή έλαβε χώρα από το 1938 και μετά, με βαθμιαίες επεκτάσεις έως και το 2019.

Η δημιουργία και επέκταση του αερολιμένα Θεσσαλονίκης αποτέλεσε πολύ σημαντική παρέμβαση για την ευρύτερη περιοχή, που άμεσα και έμμεσα επηρεάζει και σήμερα τα οικοσυστήματα της περιοχής μελέτης.

Σε ό,τι αφορά στην περιοχή μελέτης, από το 1945 και μετά υπήρξε σειρά μεγάλων και μικρότερων παρεμβάσεων, που έχουν επηρεάσει και υποβαθμίσει σε σημαντικό βαθμό την κατάσταση των οικοσυστημάτων του.

3. Βλάστηση και οικότοποι της περιοχής μελέτης

Στο μεγαλύτερο τμήμα της ευρύτερης περιοχής μελέτης κυριαρχούν αλοφυτική βλάστηση και υγροί λειμώνες (Χάρτης 4). Σύμφωνα με δειγματοληψίες που διενεργήθηκαν στο πλαίσιο του έργου του ΥΠΕΝ «Εποπτεία & Αξιολόγηση της Κ.Δ. τύπων οικοτόπων κοινοτικού ενδιαφέροντος στην Ελλάδα (Εποπτεία 2014-2015)», στον υγρότοπο απαντούν οι τύποι οικοτόπων Μεσογειακά αλίπεδα (1410) και Μεσογειακές και θερμοατλαντικές αλόφιλες λόχμες (1420) (Evaluators: Tsiripidis I., Karadimou E. 07/06/2015).



Χάρτης 4: ***Τύποι βλάστησης στην περιοχή μελέτης στο Έλος Περαίας***

Αξιοποιώντας τα διαθέσιμα δεδομένα και συμπληρώνοντάς τα με στοιχεία που συγκεντρώθηκαν από επιτόπιες καταγραφές της ομάδας μελέτης, έχει προκύψει η εξής περιγραφή των οικοσυστημάτων της Περιοχής Μελέτης.

Μεσογειακά αλίπεδα με βούρλα

Περιλαμβάνει διάφορες μεσογειακές κοινωνίες παράκτιων αλατούχων λιβαδιών σε δελταϊκές πεδιάδες, σε εδάφη επίπεδα ή και σε με κυριαρχία ψηλών βούρλων των ειδών *Juncus maritimus* και *Juncus acutus*. Βρίσκονται σε εσωτερικές θέσεις ως προς την ακτή, όπου τα εδάφη χαρακτηρίζονται από υψηλή υγρασία αλλά δεν κατακλύζονται. Στην περιοχή έρευνας εντοπίστηκε κυρίως στο δυτικό της τμήμα (Χάρτης 4) και καταλαμβάνει 14,43ha (περίπου το 7,8% της περιοχής μελέτης). Λόγω της έντονης υγρασίας η βλάστηση χαρακτηρίζεται από ποικιλία φυτικών ειδών της οικογένειας των ψυχανθών, κάτι που σημαίνει ότι είναι σημαντικός για βόσκηση. Βρίσκεται στη ζώνη μετάβασης προς άλλα οικοσυστήματα, όπως των αλοφυτικών κοινοτήτων των αλιπέδων, των καλλιεργειών, των αμμοθινών, των υδροφυτικών κ.λ.π. Σε ό,τι αφορά τη χλωριδική σύνθεση του τύπου βλάστησης, συντίθεται από κοινά είδη, όπως το *Juncus acutus*. Ο τύπος βλάστησης αντιστοιχεί με τον τύπο οικοτόπου του Παραρτήματος Ι της Οδηγίας 42/93/ΕΟΚ «Μεσογειακά αλίπεδα (Juncetalia maritimi)» με κωδικό

1410. Ο οικότοπος των αλοφυτικών (και ημι-αλοφυτικών) λιβαδιών έχει ευρεία εξάπλωση στην Ελλάδα (Ντάφης κ.α. 2001)

Αλμυρόβαλτοι

Ο τύπος βλάστησης αντιστοιχεί κατά κύριο λόγο στον τύπο οικοτόπου της Οδηγίας 42/93/ΕΟΚ «Μεσογειακές και θερμοατλαντικές αλόφιλες λόχμες» με κωδικό **1420**. Πρέπει να σημειωθεί ότι στην περιοχή που εμφανίζεται αυτός ο τύπος βλάστησης, κυριαρχούν ανά θέσεις τα βούρλα, ενώ απαντά και σε πολύ μικρές κηλίδες, μονοετής βλάστηση με*Salicornia*, όπου και κυριαρχούν ετήσια είδη και αντιστοιχεί με τον τύπο οικοτόπου του Παραρτήματος Ι της Οδηγίας 42/93/ΕΟΚ «Μονοετής βλάστηση με *Salicornia* και άλλα είδη λασπωδών και αμμωδών ζωνών» με κωδικό 1310. Η μίξη αυτή οφείλεται κατά κύριο λόγο στην περίοδο κατάκλισης από νερό και την αλατότητα του εδάφους. Επίσης, ανάλογα με τις βροχοπτώσεις, ανά εποχή και έτος, εμφανίζονται εποχιακά λιμνία με βατραχιώδη (*Ranunculus* sp.).

Πρόκειται για πολυετή βλάστηση σε παράκτια αλατούχα έλη και αποτελείται κυρίως από πολυετή θαμνόμορφα είδη. Τα εδάφη κατακλύζονται περιοδικά ή επηρεάζονται υπογείωςαπό το αλμυρό νερό. Ο τύπος αυτός βλάστησης χαρακτηρίζεται κυρίως από αλόφυτα, που αναπτύσσονται σε εδάφη που η αλατότητά τους υφίσταται διακυμάνσεις. Καταλαμβάνουν θέσεις που κατακλύζονται περιοδικά για μεγάλες περιόδους, όπως είναι οι παράκτιοι υγρότοποι και τα αλμυρά έλη. Στην περιοχή έρευνας, ο τύπος βλάστησης καταλαμβάνει 61,63ha (περίπου το 33% της περιοχής μελέτης).

Σε ό,τι αφορά τη χλωριδική σύνθεση του τύπου βλάστησης, συντίθεται από κοινά είδη, όπως το *Salicornia europaea, Crithmum maritimum, Limonium narbonense, Halocnemum strobilaceum* κ.ά.

Ο οικότοπος της πολυετούς βλάστησης των αλίπεδων έχει ευρεία εξάπλωση στην Ελλάδα, αλλά είναι λιγότερο συχνός από ότι τα αλοφυτικά λιβάδια. Οι κοινότητες του αλίπεδων είναι ευαίσθητες τόσο στη μεταβολή των φυσικών κύκλων πλημμύρας-αποξήρανσης όσο και στις μεταβολές του ισοζυγίου γλυκού-αλμυρού νερού (Ντάφης κ.α. 2001). Το γεγονός αυτό είναι εμφανές στην περιοχή ενδιαφέροντος καθώς εκτιμάται ότι αυτή δεν μπορεί πλέον να υποστηρίξει τις ανάγκες των εν λόγω φυτοκοινωνιών εξαιτίας των παρεμβάσεων που ιστορικά έχουν λάβει χώρα και για αυτό το λόγο η έκταση του οικοτόπου μειώνεται σταδιακά.

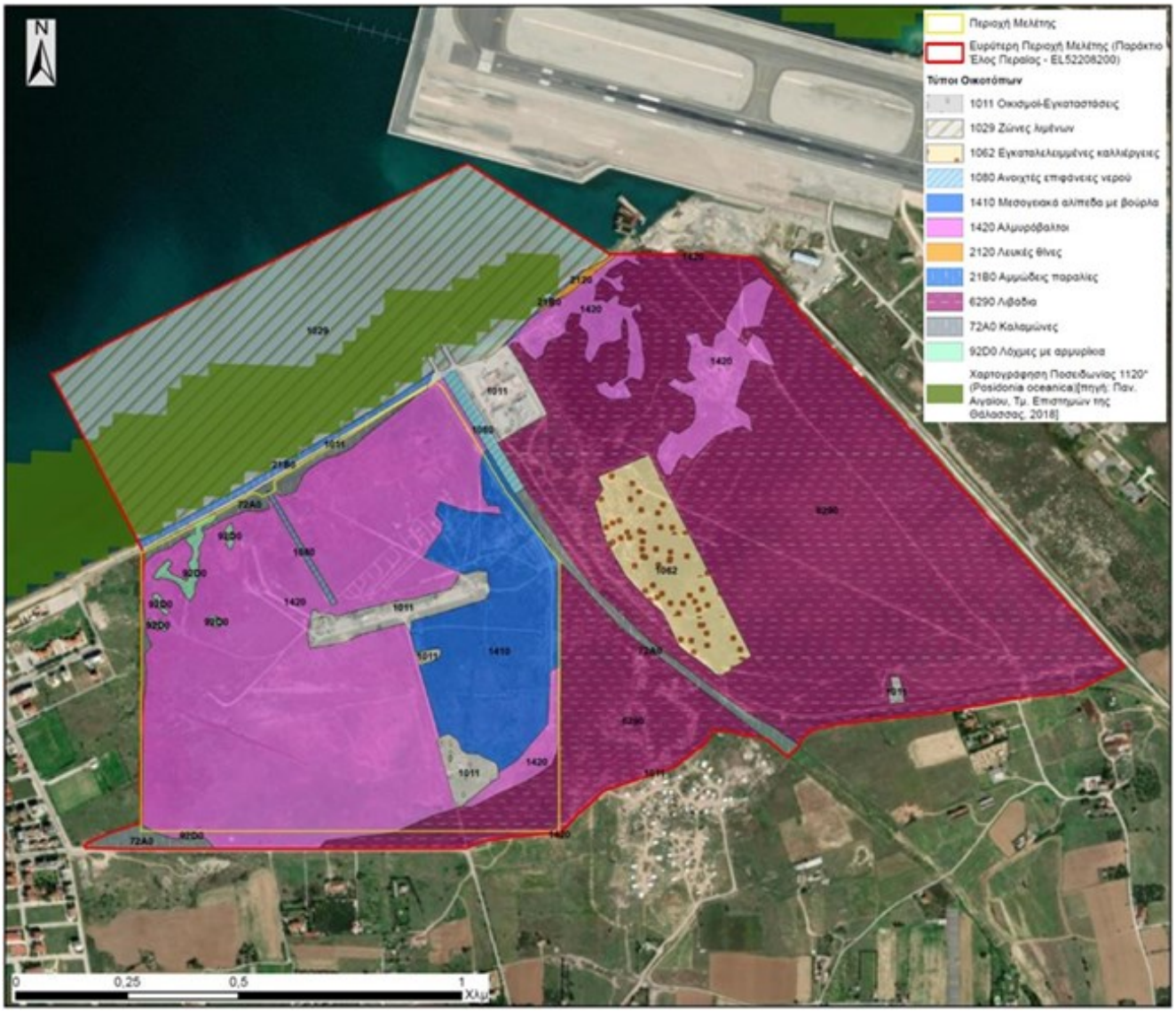

Χάρτης 5: ***Τύποι οικοτόπων στην περιοχή μελέτης***

Πίνακας 1: Έκταση και ποσοστό κάλυψης (εξαιρουμένων των οικισμών- εγκαταστάσεων, ζωνών λιμένων, και Ποσειδωνίας που είναι εκτός περιοχής μελέτης) των τύπων οικοτόπων του Παράκτιου Έλους Περαίας

Οικότοποι	Έκταση οικοτόπων (στρ.) στο Παράκτιο Έλος Περαίας	Ποσοστό κάλυψης οικοτόπου (%) ως προς τηνσυνολική έκταση του Παράκτιου Έλους Περαίας
Αλμυρόβαλτοι	**616,35**	**33,12**
Αμμώδεις παραλίες	11,49	0,62
Ανοιχτές επιφάνειες νερού	12,20	0,66
Εγκαταλελειμμένες καλλιέργειες	75,55	4,06
Καλαμιώνες	46,93	2,52
Λευκές θίνες	2,66	0,14
Λιβάδια	**870,63**	**46,78**
Λόχμες με αρμυρίκια	8,64	0,46
Μεσογειακά αλίπεδα μεβούρλα	**144,33**	**7,76**
Σύνολο έκτασης	**1.861,13**	**100**

Λευκές θίνες

Οι λευκές θίνες απαντούν στο βορειοδυτικό τμήμα της περιοχής μελέτης, στις αμμώδεις παραλίες. Κύριο χαρακτηριστικό τους είναι η κυριαρχία αγρωστώδών ειδών σε αμμώδη εδάφη. Αυτές οι αμμοθίνες καταλαμβάνουν μόλις το 0,12% της περιοχής μελέτης (0,27 ha).

Η βλάστηση των λευκών αμμοθινών έχει περιοριστεί σε όλη την Ελλάδα και κυρίως όπου υπάρχει τουριστική ανάπτυξη ή γενικά οικιστική ανάπτυξη όπως περιμετρικά του Θερμαϊκού κόλπου. Η οικολογική σημασία αυτών των αμμοθινών είναι μεγάλη καθώς συγκρατεί την άμμο, σταθεροποιεί την ακτογραμμή και λειτουργεί προστατευτικά για τις φυτοκοινότητες προς το εσωτερικό. Σημειώνεται ότι η διατήρηση των σημαντικών λειτουργιών των αμμοθινικών συστημάτων απαιτεί διατήρηση όλων των ζωνών βλάστησης που τα αποτελούν.

Λόχμες με αρμυρίκια

Τα αρμυρίκια εμφανίζονται σποραδικά στο δυτικό και βόρειο τμήμα της περιοχής μελέτης και **πιθανότατα προέρχονται από προηγούμενες φυτεύσεις αυτών για να ενισχύσουν την προσπάθεια μερικής αποξήρανσης** της περιοχής. Εμφανίζονται μεμονωμένα και στο βορειοδυτικό τμήμα σχηματίζουν μια ενιαία οντότητα **κατά μήκος εγκαταλελειμμένων οδών**. Η συνολική τους έκταση υπολογίζεται σε 0,86ha ποσοστό 0,46% της έκτασης του υγροτόπου. Τα αρμυρίκια έχουν αντοχή στα αλατούχα εδάφη της περιοχής χωρίς αυξημένες απαιτήσεις σε κατάκλιση. Ο τύπος βλάστησης αντιστοιχεί στον τύπο οικοτόπου της Οδηγίας 42/93/ΕΟΚ «Νότια παρόχθια δάση-στοές και λόχμες της *Nerio-Tamaricetea* και της *Securinegion tinctoriae*» με κωδικό **92D0**.

Καλαμιώνες

Πρόκειται για εκτάσεις που καταλαμβάνονται από τρία διαφορετικά είδη καλαμιού (*Phragmites australis, Phragmites frutescens* και του, κατά πολύ υψηλότερου, *Arundo donax*). Εξαπλώνεται κατά κύριο λόγο στο ανατολικό και βόρειο τμήμα της περιοχής έρευνας. Η παρουσία των καλαμιώνων στην περιοχή, δεν είναι τυπική, καθώς, σε αντίθεση με άλλες περιοχές, δεν σχηματίζουν μονοειδικές φυτοκοινωνίες, αλλά ανά κηλίδες συμμετέχουν και άλλα είδη φυτών και κυρίως υψηλά ελόφυτα. Η συνολική τους έκταση υπολογίζεται σε 4,69ha ποσοστό 2,52% της έκτασης του υγροτόπου. Ο τύπος βλάστησης αντιστοιχεί στον τύπο οικοτόπου «Καλαμιώνες» με κωδικό **72A0**.

Λιβάδια

Στην περιοχή μελέτης, εσωτερικότερα και **εκεί όπου τα εδάφη δεν επηρεάζονται από υφάλμυρα νερά και δεν υπάρχει κατάκλυση από νερά** εμφανίζονται ποολίβαδα, που αποτελούνται κατά κύριο λόγο από νιτρόφιλα και διαταραχόφιλα είδη. Η παρουσία τους και η κυριαρχία αυτών των ειδών οφείλεται στην έντονη ανθρώπινη δραστηριότητα (απορρίμματα, μπάζα από κατασκευές κ.ά.). Η συνολική τους έκταση υπολογίζεται σε 87,06 ha ποσοστό 46,78% της έκτασης του υγροτόπου.

Ελεύθερες επιφάνειες νερού - Υδροπερίοδοι

Καταλαμβάνουν τις εκτάσεις των δύο καναλιών που βρίσκονται στο βόρειο τμήμα τηςπεριοχής μελέτης και εκβάλλουν στην παράκτια ζώνη. Η συνολική τους έκταση υπολογίζεται σε 1,22ha ποσοστό 0,66% της έκτασης του υγροτόπου με υδροπεριοδο που κυμαίνεται από 5 έως 20 εκατοστά κυρίως συντηρούμενες από με θαλασσινό νερό, όπως φαινεται στον παρακάτω χάρτη.



Χάρτης 6: Χάρτης υδροπεριόδων στην περιοχή μελέτης

Εδαφικα οικοσυστηματα

Στην περιοχή διακρίνονται δυο τύποι εδαφικών οικολογικών ενοτήτων, οι οποίοι χωρικά συνάδουν με τους υπερκείμενους οικότοπους: αλατούχα αλκαλιωμένα και αλατούχα εδαφη, όπως φαίνεται στον παρακάτω χάρτη.

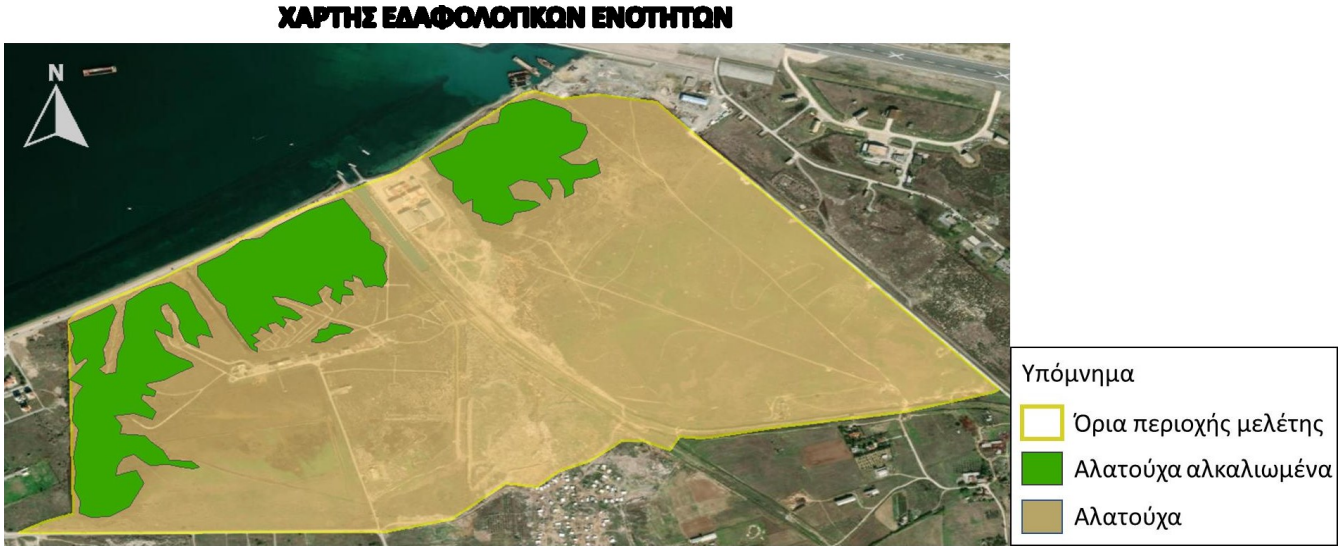

Χάρτης 7: Χάρτης εδαφολογικών ενοτήτων στην περιοχή μελέτης

3.1 Λειτουργική αξιολόγηση συστήματος

Η λειτουργική αξιολόγηση της αποτελεί μία από τις πλέον ενδεδειγμένες μεθόδους για την την εκτίμηση της περιβαλλοντικής κατάστασης της συγκεκριμένης περιοχής. Εξάλλου, η κατάσταση της «υγείας ενός οικοσυστήματος» καθορίζεται από τις λειτουργίες που επιτελεί, καθώς οι λειτουργίες ενός οικοσυστήματος, το είδος και ο βαθμός στον οποίο αυτές επιτελούνται, καθορίζουν την περιβαλλοντική του αξία.

Η έννοια «λειτουργία» αναφέρεται σε διεργασίες που λαμβάνουν χώρα στα οικοσυστήματα (εδαφικά, δασικά, υγροτοπικά κ.λπ.) και καθιερώθηκε ως όρος προκειμένου να διευκολυνθεί η μελέτη και η διαχείριση αυτών. Ο όρος λειτουργία περιγράφει συνοπτικά ένα σύνολο φυσικών, χημικών και βιολογικών διεργασιών που λαμβάνουν χώρα στο οικοσύστημα Η κάθε λειτουργία αποτελείται από το δικό της συγκεκριμένο σύνολο διεργασιών το οποίο μπορεί να είναι εντελώς διαφορετικό από λειτουργία σε λειτουργία ή να περιλαμβάνει και ορισμένες κοινές διεργασίες. Γενικά οι διεργασίες που λαμβάνουν χώρα αποτέλεσμα των αλληλεπιδράσεων μεταξύ των δομικών στοιχείων του οικοσυστήματος (εδάφους, νερού κ.λπ.) και του ευρύτερου περιβάλλοντος. Εξαιτίας αυτών των αλληλεπιδράσεων, κάθε οικοσύστημα αποκτά τα δικά του μοναδικά χαρακτηριστικά με αποτέλεσμα να αναπτύσσει κάθε μία από τις λειτουργίες του σε διαφορετικό βαθμό, χρόνο και τρόπο.

Λαμβάνοντας υπόψη το ιστορικό της περιοχής και τα βιοτικά και αβιοτικά δεδομένα των προηγούμενων κεφαλαίων οι προς αξιολόγηση λειτουργίες οικοσυστήματος, όπως αυτές αναφέρονται στη βιβλιογραφία και αποτελούν κατευθυντήριες οδηγίες από το γραφείο της Σύμβασης Ραμσάρ για την αποκατάσταση των υγροτόπων (Zalidis and Gerakis, 1999, Zalidis et al, 2004, Crisman et al, 2005), σε σχέση με τα υγροτοπικά του χαρακτηριστικά στο βαθμό που διατηρούνται σήμερα, καθώς και οι σχετικοί παράμετροι αξιολόγησης (ως κριτήρια αξιολόγησης) παρατίθενται στον ακόλουθο πίνακα:

ΛΕΙΤΟΥΡΓΙΕΣ	**ΠΑΡΑΜΕΤΡΟΙ ΑΞΙΟΛΟΓΗΣΗΣ**
Εμπλουτισμός υπογείων υδροφορέων	-Υπόστρωμα -Τύπος -Στόμιο εκροής νερού -Προέλευση νερού
Τροποποίηση πλημμυρικών φαινομένων	-Τύπος -Θέση -Στόμιο εκροής νερού -Οριζόντια κίνηση νερού -Βλάστηση/ φυτοκάλυψη
Αποθήκευση νερού	-Θέση -Υπόστρωμα -Στόμιο εκροής νερού

ΛΕΙΤΟΥΡΓΙΕΣ	ΠΑΡΑΜΕΤΡΟΙ ΑΞΙΟΛΟΓΗΣΗΣ
	-Βάθος νερού -Προέλευση νερού -Χρήσεις γης/χαρακτηριστικά λεκάνη απορροής -Τύπος
Παγίδευση ιζημάτων και τοξικών ουσιών	-Κλίση πυθμένα και ταχύτητα ροής νερού -Στόμιο εκροής νερού του υγροτόπου -Είδος και χωροδιάταξη βλάστησης -Τύπος -Θέση -Κατανομή βαθών -Υπόστρωμα
Μετασχηματισμός και απομάκρυνση θρεπτικών ουσιών	-Υπόστρωμα -Κλίση πυθμένα και ταχύτητα ροής νερού -Ποσοστό έκτασης σε σχέση με τη λεκάνη απορροή -Υδροπερίοδοι -Ανακύκλωση υδάτων - Βλάστηση/φυτοκάλυψη
Στήριξη τροφικών πλεγμάτων	-Υδροπερίοδοι/Βάθος νερού -Ταχύτητα ροής νερού -Είδος και χωροδιάταξη βλάστησης -Ποικιλότητα ενδιαιτημάτων -Ποιότητα υδάτων - Χρήσεις γης

Με βάση τα παραπάνω κτριτήρια προέκυψε η παρακάτω αξιολόγηση των λειτουργιών του οικοσυστήματος:

• Εμπλουτισμός υπόγειων υδροφορέων

Το σπουδαιότερο κριτήριο για την αξιολόγηση της λειτουργίας αποτελεί ο βαθμός υδατοπερατότητας του υποστρώματος της περιοχής. Σε περιπτώσεις με πυθμένα μικρής υδατοπερατότητας η εν λόγω λειτουργία δεν επιτελείται σε ικανοποιητικό βαθμό ακόμα και αν όλοι οι άλλοι παράγοντες που επηρεάζουν τη λειτουργία είναι ευνοϊκοί (πχ λιμναίος τύπος οικοσυστήματος, μη ύπαρξη στομίου εκροής νερού και τροφοδοσία νερού από μη αρτεσιανές πηγές). Τα αλατούχα εδάφη της περιοχής αποτελούν ένδειξη ανεπάρκειας γλυκού νερού και ανάπτυξης φαινομένων δευτερογενούς αλατότητας που ενδεχομένως σχετίζονται με την υψηλή υπόγεια στάθμη, την άμεση γειτνίαση με τη θάλασσα και την αυξημένη εξάτμιση κατά την ξηρή περίοδο, γεγονός που δε συνηγορεί υπέρ της ικανοποιητικής επιτέλεσης της λειτουργίας.

Εκτιμώμενη δυνατότητα επιτέλεση λειτουργίας: Χαμηλή με Μέτρια

• Τροποποίηση πλημμυρικών φαινομένων

Λιμναίου τύπου οικοσυστήματα καθώς και υγρότοποι που βρίσκονται σε μεγαλύτερα υψόμετρα στη λεκάνη απορροής έχουν μεγαλύτερη πιθανότητα να επιτελέσουν τη λειτουργία της τροποποίησης πλημμυρικών φαινομένων, ωστόσο το οικοσύστημα της περιοχής δεν διαθέτει τα εν λόγω χαρακτηριστικά. Η θέση της περιοχής εστίασης χαμηλά στη λεκάνη απορροής την καθιστά τελικό αποδέκτη των πλημμυρικών παροχών (η περιοχή αποτελεί μέρος της ζώνης δυνητικά υψηλού κινδύνου πλημμύρας στο Πλαίσιο της Οδηγίας 2007/60/ΕΚ) που εκτονώνονται στη θάλασσα και δεν της επιτρέπει να διαδραματίζει ρόλο ρυθμιστικό στην αντιμετώπιση των πλυμμυρικών αιχμών και στην αντιπλημμυρική προστασία. Η μη ύπαρξη στομίου εκροής ελεγχόμενης διάθεση των πλημμυρικών υδάτων καθώς και οι τύποι βλάστησης της περιοχής (θαμνώδη είδη με περιορισμένο ύψος και εξαιρετικά χαμηλό ποσοστό εκτάσεων με δενδρώδη είδη) δεν ευνοούν την επιτέλεση της λειτουργίας.

Εκτιμώμενη δυνατότητα επιτέλεση λειτουργίας: Χαμηλή

• Αποθήκευση νερού

Η θέση της περιοχής σε χαμηλό σημείο της λεκάνης απορροής είναι ευνοϊκή για τη συλλογή υδάτων. Ωστόσο η επίπεδη διαμόρφωση της περιοχής και η μη επαρκής τροφοδοσία με νερό λόγω των στραγγιστικών τάφρων δεν επιτρέπουν την αποθήκευση νερού περιστασιακά και χωρίς δυνατότητα διατήρησης για επαρκές χρονικό διάστημα. Επιπλέον παράγοντες που επηρεάζουν αρνητικά την εκδήλωση της λειτουργίας είναι η αποκλειστική τροφοδοσία με νερό από τα απορρέοντα ύδατα της λεκάνης απορροής με πολλαπλές ανθρωποενείς δραστηριότητες και συνεπώς ο κίνδυνος μεταφοράς φερτών υλών και ρύπων εντός του οικοσυστήματος.

Εκτιμώμενη δυνατότητα επιτέλεση λειτουργίας: Χαμηλή

• Παγίδευση ιζημάτων και τοξικών ουσιών

Οικοσυστήματα που βρίσκονται στα χαμηλότερα σημεία της λεκάνης απορροής έχουν την τάση να επιτελούν τη λειτουργία της παγίδευσης ιζημάτων και τοξικών ουσιών σε ικανοποιητικό βαθμό. Η μικρή κλίση περιορίζει την ταχύτητα κίνησης του νερού στο σύστημα και ευνοεί την επιτέλεση της λειτουργίας. Το είδος και η χωροκατανομή της βλάστησης συμβάλλουν θετικά στην συγκράτηση ιζημάτων και τοξικών ουσιών. Αντίθετα, η απουσία στομίου εκροής του νερού δεν επιτρέπει τον έλεγχο του χρόνου παραμονής των υδάτων στο σύστημα. Το γεγονός αυτό σε

συνδυασμό με τα έργα στράγγισης που παροχετεύουν το νερό εκτός περιοχής σε περιόδους αιχμής επηρεάζουν αρνητικά την επιτέλεση της λειτουργίας.

Εκτιμώμενη δυνατότητα επιτέλεση λειτουργίας: Μέτρια

• Μετασχηματισμός και απομάκρυνση θρεπτικών ουσιών

Το ποσοστό φυτοκάλυψης της περιοχής σε σχέση με τις ανοιχτές επιφάνειες νερού συμβάλει θετικά στην επιτέλεση της λειτουργίας. Τα δενδρώδη είδη δεν διαδραματίζουν ιδιαίτερο ρόλο καθώς η έκτασή τους είναι αναλογικά εξαιρετικά μικρή κατά μήκος οδών στο ακραίο Β-Δ τμήμα. Οι μικρές κλίσεις του πυθμένα και η μικρή ταχύτητα ροής του νερού που διέρχεται από την περιοχή συμβάλλουν θετικά στον μετασχηματισμό και την απομάκρυνση θρεπτικών. Αρνητικοί παράγοντες αποτελούν το εξαιρετικά μικρό ποσοστό της λεκάνης απορροής που καλύπτει η περιοχή και ο συνδυασμός υδροπεριόδων που δεν ευνοεί τη δημιουργία εναλλασσόμενων οξειδοαναγωγικών συνθηκών και το μετασχηματισμό των θρεπτικών. Αρνητικό σημείο αποτελεί το υποβαθμισμένο, λόγω αλάτων, υπόστρωμα, με υψηλές κατά τόπους συγκεντρώσεις νατρίου, ενώ η έλλειψη επιλογών ανακύκλωσης των υδάτων μπορεί να φορτίσει το σύστημα περιστασιακά με υψηλές συγκεντρώσεις θρεπτικών και ρύπων υποβαθμίζοντας την περιοχή.

Εκτιμώμενη δυνατότητα επιτέλεση λειτουργίας: Μέτρια

• Στήριξη τροφικών πλεγμάτων

Ο χαρακτήρας της περιοχής μεταβλήθηκε έντονα τις προηγούμενες δεκαετίες κυρίως λόγω των στραγγιστικών έργων και των παρεμβάσεων στην περιοχή του αεροδρομίου. Η προ του 1945 υγροτοπική έκταση χαρακτηρίζεται πλέον σήμερα ως ιδιαίτερα τροποποιημένο υδρογεωμορφολογικό στοιχείο της λεκάνης απορροής του Ανθεμούντα (Σχέδιο διαχείρισης λεκανών απορροής ποταμών του Υδατικού διαμερίσματος Κεντρικής Μακεδονίας – ΦΕΚ 182.Β.2014, το οποίο παραμένει εν ισχύ και στο τροποποιημένο σχέδιο διαχείρισης ΥΠΕΝ/ΕΓΥ, 2017). Η περιοχή φιλοξενεί σήμερα ένα περιορισμένο αριθμό εννιά μόλις οικοτόπων που περιλαμβάνει μεταξύ άλλων εγκαταλελειμμένους αγρούς και λιβαδικές εκτάσεις. Η υγρασία στα εδάφη του Ν-Α τμήματος της περιοχής μειώνεται και η προϋπάρχουσα υδροφυτική βλάστηση έχει αντικατασταθεί σταδιακά από περισσότερο ξηροφυτική. Η περιορισμένη ποικιλότητα οικοτόπων σε συνδυασμό με τις επιπτώσεις της κλιματικής αλλαγής στη διαθεσιμότητα νερού, τις δραστικές παρεμβάσεις για την αποξήρανση της περιοχής, αλλά και την άμεση γειτνίαση με το αεροδρόμιο αποτελούν περιοριστικούς παράγοντες σε σχέση με τις υφιστάμενες δυνατότητες επιτέλεσης της λειτουργίας στήριξης τροφικών πλεγμάτων στην περιοχή. Η έλλειψη ανοιχτών επιφανειών νερού και κατάλληλων υδροπεριόδων για την ανάπτυξη ποικιλότητας ενδιαιτημάτων, σε συνδυασμό με την απόθεση μπαζών/απορριμμάτων, την δόμηση κτηρίων εντός της περιοχής και τη διάνοιξη οδών εντός της περιοχής αποτελούν αρνητικούς παράγοντες επιτέλεσης της λειτουργίας.

Εκτιμώμενη δυνατότητα επιτέλεση λειτουργίας: Χαμηλή

Με βάση τα παραπάνω είναι εμφανής η αδυναμία επιτέλεσης υγροτοπικών λειτουργιών στην ευρύτερη περιοχής μελέτης καθώς οι ανθρωπογενείς παρεμβάσεις έχουν επιφέρει έντονες τροποποιήσεις στην περιοχή μεταβάλλοντας τα λειτουργικά και δομικά χαρακτηριστικά του οικοσυστήματος και της λεκάνης απορροής, τόσο από πλευράς υδρολογικής όσο και χρήσεων γης που επηρεάζουν το σύστημα. Από τις συνθήκες που έχουν διαμορφωθεί τις τελευταίες δεκαετίες και την ιστορική εξέλιξη της περιοχής είναι προφανές το σύστημα αποτελεί σήμερα ένα ιδιαιτέρως τροποποιημένο υδρογεωμορφολογικό στοιχείο της Λεκάνης απορροής του Ανθεμούντα με εμφανή

χαρακτηριστικά σταδιακής υποβάθμισης. Το σύστημα εκτιμάται ότι έχει σημαντικές διαχειριστικές απαιτήσεις προκειμένου να επιτευχθεί η δέουσα οικολογική ισορροπία σύμφωνα πάντα με τη φέρουσα ικανότητα της περιοχής όπως αυτή έχει διαμορφωθεί με τις παρεμβάσεις εντός του συστήματος καθώς και τους υφιστάμενους εξωγενής ανελαστικούς παράγοντες που το επηρεάζουν, με κυρίαρχους τη λειτουργία των έργων του αεροδρομίου, τις γειτνιάζουσες παραγωγικές δραστηριότητες και τον αστικό ιστό της Περαίας.

3.2 Εκτίμηση επιπτώσεων έργου στους οικοτόπους της περιοχής

Για να εκτιμηθούν οι επιπτώσεις του προτεινόμενου σχεδίου στους οικοτόπους της περιοχής μελέτης πραγματοποιήθηκε υπέρθεση του προτεινόμενου Σχεδίου Χωρικής Οργάνωσης της ΣΜΠΕ, στους χάρτες οικοτόπων (Χάρτης 5). Από την υπέρθεση αυτή προέκυψε και ο σχετικός Πίνακας 2 με εκτίμηση ποσοστών μείωσης οικοτόπων (%), από τις δομημένες εκτάσεις του Σχεδίου Χωρικής Οργάνωσης, ως προς την συνολική διαθέσιμη έκτασή τους στην Περιοχή Μελέτης.

Πίνακας 2 ***Εκτίμηση ποσοστών μείωσης οικοτόπων (%), από τις δομημένες εκτάσεις του Σχεδίου Χωρικής Οργάνωσης, ως προς την συνολική διαθέσιμη έκτασή τους στην Περιοχή Μελέτης***

Οικότοποι	**Έκταση οικοτόπων (στρ.)στην Ευρύτερη Περιοχή Μελέτης**	**Ποσοστό κατάληψης οικοτόπου (%) ως προς τη συνολική έκταση του αντίστοιχου οικοτόπου στην Ευρύτερη Περιοχή Μελέτης**
Αλμυρόβαλτοι	616,35	45,25
Αμμώδεις παραλίες	11,49	0,00
Ανοιχτές επιφάνειες νερού	12,20	23,93
Εγκαταλελειμμένε σκαλλιέργειες	75,55	0,00
Καλαμιώνες	46,93	0,16
Λευκές θίνες	2,66	0,00
Λιβάδια	870,63	0,76
Λόχμες με αρμυρίκια	8,64	63,75
Μεσογειακά αλίπεδα με βούρλα	144,33	61,95
Σύνολο έκτασης	**1.861.13**	**100**

Από τον Πίνακα 2, είναι σαφές ότι οι αμμώδεις παραλίες, τα λιβάδια, οι λευκές θίνες και οι καλαμιώνες δεν επηρεάζονται άμεσα από την δόμηση που προβλέπεται στο Σχέδιο καθώς οι παρεμβάσεις προβλέπονται σε εκτάσεις που καλύπτονται σήμερα από αλμυρόβαλτους, αλίπεδα με βούρλα, και λόχμες με αρμυρίκια οι οποίες όμως βρίσκονται κυρίως κατά μήκος εγκαταλελειμμένων οδών. Σημειώνεται ότι κανένας από τους προαναφερόμενους

οικοτόπους δεν χαρακτηρίζεται ως σπάνιος καθώς έχουν ευρεία διάδοση στον Ελληνικό χώρο και κανείς από αυτούς δεν αποτελεί οικότοπο προτεραιότητας του Παραρτήματος Ι της Οδηγίας 92/43/ΕΟΚ.

4. Άγρια Πανίδα

4.1. Ορνιθοπανίδα

4.1.1. Οριστικός κατάλογος ειδών ορνιθοπανίδας

Μετά από εξαντλητική βιβλιογραφική έρευνα και προπαρασκευαστικές εργασίες πεδίου έχει γίνει περιγραφή των οικολογικών χαρακτηριστικών της Περιοχής Έρευνας, με έμφαση στην ορνιθοπανίδα, και καταρτίστηκε ο οριστικός κατάλογος ειδών ορνιθοπανίδας.

Για όλα τα είδη του οριστικού καταλόγου πραγματοποιήθηκε καταγραφή του καθεστώτος παρουσίας τους (μόνιμη παρουσία, μεταναστευτικό είδος, καλοκαιρινός επισκέπτης, περαστικός επισκέπτης, μη-αναπαραγόμενος είδος, εκλιπόν, εισαχθέν, αναπαραγόμενο είδος κατά το παρελθόν) στην Ελλάδα.

Αρχικά έγινε διερεύνηση πόσα από τα είδη του καταλόγου αναγράφονται στον Εθνικό κατάλογο των ειδών που η χώρα υποβάλλει στην Ευρωπαϊκή Επιτροπή (ΕΕ) στα πλαίσια της έκθεσης για την εφαρμογή της Κοινοτικής Οδηγίας 79/409. Για κάθε ένα από τα 200 είδη ορνιθοπανίδας του οριστικού καταλόγου (Παράρτημα ΙΙ) έχει καταγραφεί, εκτός από τη συστηματική τους κατάταξη και:

- ο κωδικός των ειδών κοινοτικού ενδιαφέροντος εντός περιοχών του Δικτύου NATURA 2000 (N2000 code)
- ο εθνικός κωδικός δακτυλίωσης πουλιών (EURING code)
- το καθεστώς παρουσίας τους στην Ελλάδα
- η κατάταξή απειλής σύμφωνα με το IUCN
- η κατηγοριοποίηση τους σύμφωνα το Κόκκινο Βιβλίο,
- το Ευρωπαϊκό ενδιαφέρον διατήρησης (SPEC)
- το Ευρωπαϊκό καθεστώς απειλής σύμφωνα με το BirdlifeInternational
- η κατάταξη των ειδών στα Παραρτήματα της Οδηγίας για Τα Πουλιά (2009/147/ΕΕ)
- η κατάταξη των ειδών στα Παραρτήματα της Σύμβασης της Βέρνης
- η κατάταξη των ειδών στα Παραρτήματα της Σύμβασης της Βόννης
- η αναφορά ή όχι του είδους στη Συμφωνία για τη Διατήρηση των Αφρικανο-Ευρασιατικών αποδημητικών Υδροβίων Πουλιών (AEWA)
- η κατάταξη των ειδών στα παραρτήματα της Σύμβασης για το Διεθνές Εμπόριο Άγριων Ειδών Πανίδας και Χλωρίδας που απειλούνται με εξαφάνιση (CITES)
- τα είδη για τα οποία έχει υλοποιηθεί Διεθνές Σχέδιο Δράσης (SpeciesActionPlan)
- Τα είδη για τα οποία η χώρα υποβάλλει στην Ευρωπαϊκή Επιτροπή (ΕΕ) εκθέσεις αναφορικά με την κατάσταση των πληθυσμών τους.

4.1.2. Ενδιαιτήματα κατανομής των ειδών σε σχέση με τη χωροθέτηση του έργου

Ψηφιοποιήθηκαν οι Οικοσυστημικές Χωρικές Ενότητες, που χρησιμοποιούνται ως βάση για το διαχωρισμό διαχειριστικών μονάδων λαμβάνοντας υπόψη τις διαφορετικές οικολογικές απαιτήσεις κάθε είδους, την εξάπλωση του είδους και καταγραφές από εργασίες πεδίου.

Για τον προσδιορισμό των χωρικών ενοτήτων χρησιμοποιήθηκαν:

1. Οι διαφορετικές χρήσεις γης σύμφωνα με το Corine Land Cover 2018 και η συσχέτισή τους με τύπους οικοτόπων της Οδηγίας 92/43/ΕΚ
2. Οι ορθοφωτοχάρτες της χώρας (ΕΚΧΑ) καθώς και στοιχεία υψομέτρου και άλλων αβιοτικών συνθηκών
3. Η εξάπλωση των ειδών
4. Κρίσιμα ενδιαιτήματα σημαντικών ειδών ορνιθοπανίδας
5. Πίνακες συσχέτισης τύπων οικοτόπων της Οδηγίας 92/43/ΕΚ με κατηγορίες κάλυψης-χρήσεων γης του προγράμματος Corine Land Cover όσο και με τις κατηγορίες οικοσυστημάτων του προγράμματος MAES.

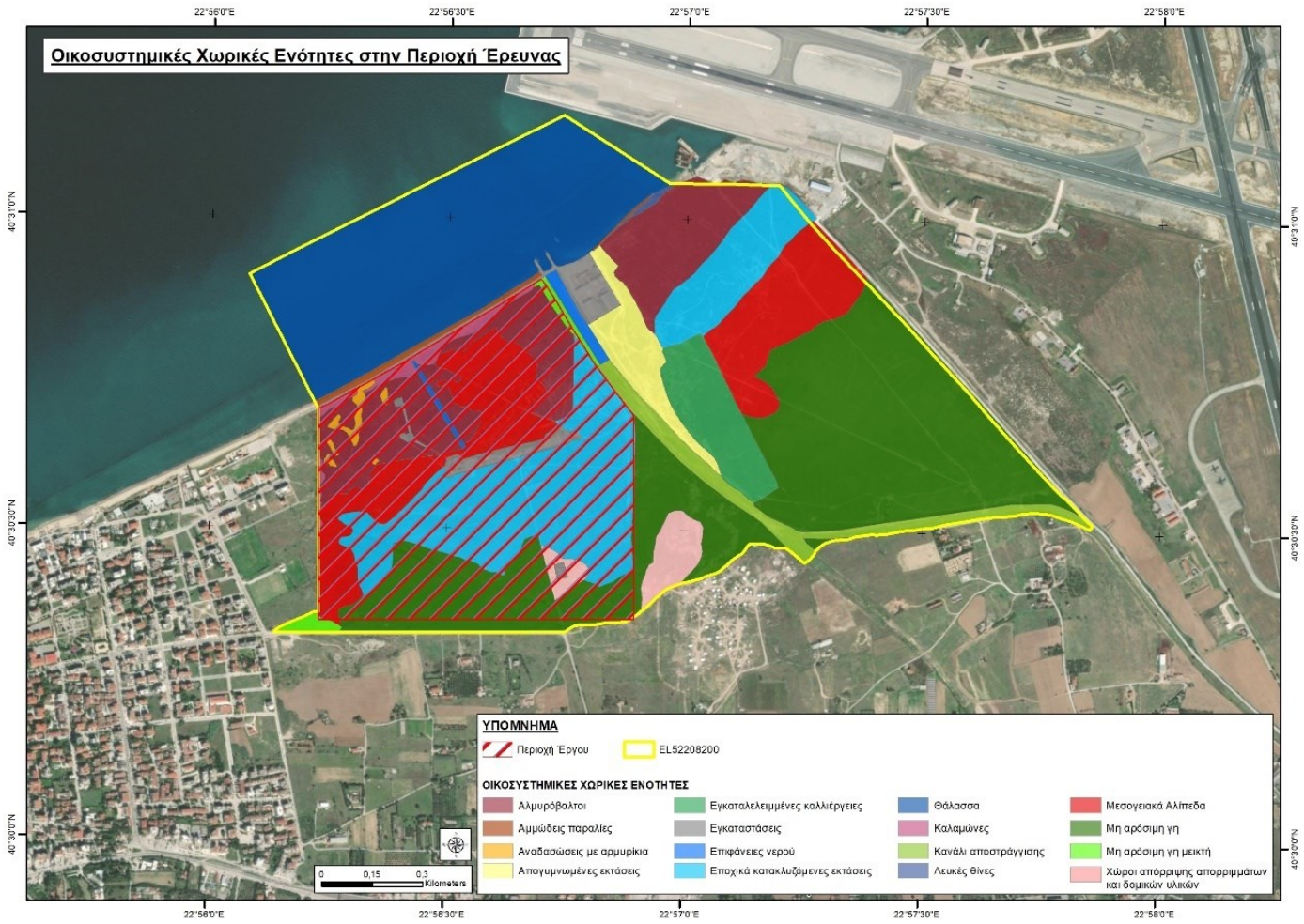

Χάρτης 8: Οικοσυστημικές Χωρικές Ενότητες της Περιοχής Έρευνας

Πίνακας 3: Αναλυτικός πίνακας με τις Οικοσυστημικές Χωρικές Ενότητες για το κάθε είδος ορνιθοπανίδας της περιοχής του έργου

Επιστημονική Ονομασία	Τύπος παρουσίας είδους	Οικοσυστημικές Χωρικές Ενότητες	Οικοσυστημικές Χωρικεές Ενότητες Υψηλής και Μέσης Σημασίας	Περιγραφή χρήσης ΟΧΕ από το είδος
Accipiter brevipes	c	Μεσογειακά Αλίπεδα	Μεσογειακά Αλίπεδα	Τροφοληψία
Accipiter brevipes	c	Μη αρόσιμη γη	Μη αρόσιμη γη	Τροφοληψία
Accipiter brevipes	c	Απογυμνωμένες εκτάσεις		
Accipiter brevipes	c	Αναδασώσεις με αρμυρίκια		
Accipiter brevipes	c	Μη αρόσιμη γη μεικτή	Μη αρόσιμη γη μεικτή	Τροφοληψία
Accipiter brevipes	c	Εγκαταλελειμμένες καλλιέργειες		
Accipiter nisus	w	Μεσογειακά Αλίπεδα	Μεσογειακά Αλίπεδα	Τροφοληψία
Accipiter nisus	w	Μη αρόσιμη γη	Μη αρόσιμη γη	Τροφοληψία
Accipiter nisus	w	Απογυμνωμένες εκτάσεις		
Accipiter nisus	w	Αναδασώσεις με αρμυρίκια		
Accipiter nisus	w	Μη αρόσιμη γη μεικτή	Μη αρόσιμη γη μεικτή	Τροφοληψία
Accipiter nisus	w	Εγκαταλελειμμένες καλλιέργειες		
Acrocephalus arundinaceus	c	Αλμυρόβαλτοι	Αλμυρόβαλτοι	Στάση/Τροφοληψία
Acrocephalus arundinaceus	c	Καλαμώνες	Καλαμώνες	Στάση/Τροφοληψία
Acrocephalus arundinaceus	c	Κανάλι αποστράγγισης		
Acrocephalus melanopogon	w	Αλμυρόβαλτοι	Αλμυρόβαλτοι	Τροφοληψία
Acrocephalus melanopogon	w	Καλαμώνες	Καλαμώνες	Τροφοληψία
Acrocephalus melanopogon	w	Κανάλι αποστράγγισης		
Acrocephalus schoenobaenus	c	Αλμυρόβαλτοι	Αλμυρόβαλτοι	Τροφοληψία

Επιστημονική Ονομασία	Τύπος παρουσίας είδους	Οικοσυστημικές Χωρικές Ενότητες	Οικοσυστημικές Χωρικεές Ενότητες Υψηλής και Μέσης Σημασίας	Περιγραφή χρήσης ΟΧΕ από το είδος
Acrocephalus schoenobaenus	c	Καλαμώνες	Καλαμώνες	Τροφοληψία
Acrocephalus schoenobaenus	c	Κανάλι αποστράγγισης		
Acrocephalus scirpaceus	c	Αλμυρόβαλτοι	Αλμυρόβαλτοι	Τροφοληψία
Acrocephalus scirpaceus	c	Καλαμώνες	Καλαμώνες	Τροφοληψία
Acrocephalus scirpaceus	c	Κανάλι αποστράγγισης		
Actitis hypoleucos	c	Αλμυρόβαλτοι	Αλμυρόβαλτοι	Τροφοληψία
Actitis hypoleucos	c	Εποχικά κατακλυζόμενες εκτάσεις	Εποχικά κατακλυζόμενες εκτάσεις	Τροφοληψία
Actitis hypoleucos	c	Μεσογειακά Αλίπεδα		
Actitis hypoleucos	c	Κανάλι αποστράγγισης	Κανάλι αποστράγγισης	Τροφοληψία
Actitis hypoleucos	c	Αμμώδεις παραλίες	Αμμώδεις παραλίες	Τροφοληψία
Alauda arvensis	w	Εποχικά κατακλυζόμενες εκτάσεις		
Alauda arvensis	w	Μεσογειακά Αλίπεδα	Μεσογειακά Αλίπεδα	Τροφοληψία
Alauda arvensis	w	Μη αρόσιμη γη	Μη αρόσιμη γη	Τροφοληψία
Alauda arvensis	w	Μη αρόσιμη γη μεικτή		
Alauda arvensis	w	Εγκαταλελειμμένες καλλιέργειες		
Alcedo atthis	w,c	Αλμυρόβαλτοι		
Alcedo atthis	w,c	Επιφάνειες νερού	Επιφάνειες νερού	Τροφοληψία
Alcedo atthis	w,c	Θάλασσα	Θάλασσα	Τροφοληψία
Anas acuta	w	Αλμυρόβαλτοι	Αλμυρόβαλτοι	Τροφοληψία
Anas acuta	w	Επιφάνειες νερού	Επιφάνειες νερού	Τροφοληψία
Anas acuta	w	Καλαμώνες		
Anas acuta	w	Εποχικά κατακλυζόμενες εκτάσεις		

Επιστημονική Ονομασία	Τύπος παρουσίας είδους	Οικοσυστημικές Χωρικές Ενότητες	Οικοσυστημικές Χωρικεές Ενότητες Υψηλής και Μέσης Σημασίας	Περιγραφή χρήσης ΟΧΕ από το είδος
Anas acuta	w	Μεσογειακά Αλίπεδα		
Anas acuta	w	Κανάλι αποστράγγισης		
Anas crecca	w	Αλμυρόβαλτοι	Αλμυρόβαλτοι	Τροφοληψία
Anas crecca	w	Επιφάνειες νερού	Επιφάνειες νερού	Τροφοληψία
Anas crecca	w	Καλαμώνες		
Anas crecca	w	Εποχικά κατακλυζόμενες εκτάσεις		
Anas crecca	w	Μεσογειακά Αλίπεδα		
Anas crecca	w	Κανάλι αποστράγγισης		
Anas platyrhynchos	p	Αλμυρόβαλτοι	Αλμυρόβαλτοι	Αναπαραγωγή/Τροφοληψία
Anas platyrhynchos	p	Επιφάνειες νερού	Επιφάνειες νερού	Αναπαραγωγή/Τροφοληψία
Anas platyrhynchos	p	Καλαμώνες		
Anas platyrhynchos	p	Εποχικά κατακλυζόμενες εκτάσεις		
Anas platyrhynchos	p	Μεσογειακά Αλίπεδα		
Anas platyrhynchos	p	Κανάλι αποστράγγισης		
Anser albifrons	w	Εποχικά κατακλυζόμενες εκτάσεις		
Anser albifrons	w	Μεσογειακά Αλίπεδα	Μεσογειακά Αλίπεδα	Τροφοληψία
Anser albifrons	w	Μη αρόσιμη γη	Μη αρόσιμη γη	Τροφοληψία
Anser albifrons	w	Εγκαταλελειμμένες καλλιέργειες		
Anthus campestris	c	Μεσογειακά Αλίπεδα	Μεσογειακά Αλίπεδα	Τροφοληψία
Anthus campestris	c	Μη αρόσιμη γη	Μη αρόσιμη γη	Τροφοληψία
Anthus campestris	c	Απογυμνωμένες εκτάσεις		
Anthus campestris	c	Μη αρόσιμη γη μεικτή		
Anthus campestris	c	Εγκαταλελειμμένες καλλιέργειες		
Anthus campestris	c	Αμμώδεις παραλίες		
Anthus campestris	c	Λευκές θίνες		

Επιστημονική Ονομασία	Τύπος παρουσίας είδους	Οικοσυστημικές Χωρικές Ενότητες	Οικοσυστημικές Χωρικεές Ενότητες Υψηλής και Μέσης Σημασίας	Περιγραφή χρήσης ΟΧΕ από το είδος
Anthus campestris	c	Αλμυρόβαλτοι		
Anthus cervinus	c	Μεσογειακά Αλίπεδα	Μεσογειακά Αλίπεδα	Τροφοληψία
Anthus cervinus	c	Μη αρόσιμη γη	Μη αρόσιμη γη	Τροφοληψία
Anthus cervinus	c	Απογυμνωμένες εκτάσεις		
Anthus cervinus	c	Μη αρόσιμη γη μεικτή		
Anthus cervinus	c	Εγκαταλελειμμένες καλλιέργειες		
Anthus pratensis	w	Μεσογειακά Αλίπεδα	Μεσογειακά Αλίπεδα	Τροφοληψία
Anthus pratensis	w	Μη αρόσιμη γη	Μη αρόσιμη γη	Τροφοληψία
Anthus pratensis	w	Απογυμνωμένες εκτάσεις		
Anthus pratensis	w	Μη αρόσιμη γη μεικτή		
Anthus pratensis	w	Εγκαταλελειμμένες καλλιέργειες		
Anthus spinoletta	w	Αλμυρόβαλτοι		
Anthus spinoletta	w	Εποχικά κατακλυζόμενες εκτάσεις	Εποχικά κατακλυζόμενες εκτάσεις	Τροφοληψία
Anthus spinoletta	w	Μεσογειακά Αλίπεδα	Μεσογειακά Αλίπεδα	Τροφοληψία
Anthus trivialis	c	Αναδασώσεις με αρμυρίκια	Αναδασώσεις με αρμυρίκια	Τροφοληψία
Anthus trivialis	c	Μη αρόσιμη γη μεικτή	Μη αρόσιμη γη μεικτή	Τροφοληψία
Apus apus	c,r	Εποχικά κατακλυζόμενες εκτάσεις		
Apus apus	c,r	Μεσογειακά Αλίπεδα	Μεσογειακά Αλίπεδα	Τροφοληψία
Apus apus	c,r	Μη αρόσιμη γη	Μη αρόσιμη γη	Τροφοληψία
Apus apus	c,r	Κανάλι αποστράγγισης		
Apus apus	c,r	Μη αρόσιμη γη μεικτή	Μη αρόσιμη γη μεικτή	Τροφοληψία
Apus apus	c,r	Εγκαταστάσεις		
Apus pallidus	c	Εποχικά κατακλυζόμενες εκτάσεις		
Apus pallidus	c	Μεσογειακά Αλίπεδα	Μεσογειακά Αλίπεδα	Τροφοληψία
Apus pallidus	c	Μη αρόσιμη γη	Μη αρόσιμη γη	Τροφοληψία

Επιστημονική Ονομασία	Τύπος παρουσίας είδους	Οικοσυστημικές Χωρικές Ενότητες	Οικοσυστημικές Χωρικεές Ενότητες Υψηλής και Μέσης Σημασίας	Περιγραφή χρήσης ΟΧΕ από το είδος
Apus pallidus	c	Κανάλι αποστράγγισης		
Apus pallidus	c	Μη αρόσιμη γη μεικτή	Μη αρόσιμη γη μεικτή	Τροφοληψία
Apus pallidus	c	Εγκαταστάσεις		
Ardea alba	w,c	Αλμυρόβαλτοι	Αλμυρόβαλτοι	Στάση/Τροφοληψία
Ardea alba	w,c	Επιφάνειες νερού		
Ardea alba	w,c	Καλαμώνες		
Ardea alba	w,c	Εποχικά κατακλυζόμενες εκτάσεις	Εποχικά κατακλυζόμενες εκτάσεις	Στάση/Τροφοληψία
Ardea alba	w,c	Μεσογειακά Αλίπεδα		
Ardea alba	w,c	Κανάλι αποστράγγισης	Κανάλι αποστράγγισης	Στάση/Τροφοληψία
Ardea cinerea	w,c	Αλμυρόβαλτοι	Αλμυρόβαλτοι	Στάση/Τροφοληψία
Ardea cinerea	w,c	Επιφάνειες νερού		
Ardea cinerea	w,c	Καλαμώνες		
Ardea cinerea	w,c	Εποχικά κατακλυζόμενες εκτάσεις	Εποχικά κατακλυζόμενες εκτάσεις	Στάση/Τροφοληψία
Ardea cinerea	w,c	Μεσογειακά Αλίπεδα		
Ardea cinerea	w,c	Κανάλι αποστράγγισης	Κανάλι αποστράγγισης	Στάση/Τροφοληψία
Ardea purpurea	c	Αλμυρόβαλτοι	Αλμυρόβαλτοι	Στάση/Τροφοληψία
Ardea purpurea	c	Επιφάνειες νερού		
Ardea purpurea	c	Καλαμώνες		
Ardea purpurea	c	Εποχικά κατακλυζόμενες εκτάσεις	Εποχικά κατακλυζόμενες εκτάσεις	Στάση/Τροφοληψία
Ardea purpurea	c	Μεσογειακά Αλίπεδα		
Ardea purpurea	c	Κανάλι αποστράγγισης	Κανάλι αποστράγγισης	Στάση/Τροφοληψία
Ardeola ralloides	c	Αλμυρόβαλτοι	Αλμυρόβαλτοι	Στάση/Τροφοληψία
Ardeola ralloides	c	Επιφάνειες νερού		
Ardeola ralloides	c	Καλαμώνες		
Ardeola ralloides	c	Εποχικά κατακλυζόμενες εκτάσεις	Εποχικά κατακλυζόμενες εκτάσεις	Στάση/Τροφοληψία

Επιστημονική Ονομασία	Τύπος παρουσίας είδους	Οικοσυστημικές Χωρικές Ενότητες	Οικοσυστημικές Χωρικεές Ενότητες Υψηλής και Μέσης Σημασίας	Περιγραφή χρήσης ΟΧΕ από το είδος
Ardeola ralloides	c	Μεσογειακά Αλίπεδα		
Ardeola ralloides	c	Κανάλι αποστράγγισης	Κανάλι αποστράγγισης	Στάση/Τροφοληψία
Arenaria interpres	c	Αλμυρόβαλτοι	Αλμυρόβαλτοι	Στάση/Τροφοληψία
Arenaria interpres	c	Εποχικά κατακλυζόμενες εκτάσεις	Εποχικά κατακλυζόμενες εκτάσεις	Στάση/Τροφοληψία
Arenaria interpres	c	Μεσογειακά Αλίπεδα	Μεσογειακά Αλίπεδα	Στάση/Τροφοληψία
Arenaria interpres	c	Αμμώδεις παραλίες		
Arenaria interpres	c	Λευκές θίνες		
Asio flammeus	c	Αλμυρόβαλτοι		
Asio flammeus	c	Εποχικά κατακλυζόμενες εκτάσεις	Εποχικά κατακλυζόμενες εκτάσεις	Τροφοληψία
Asio flammeus	c	Μεσογειακά Αλίπεδα	Μεσογειακά Αλίπεδα	Τροφοληψία
Asio flammeus	c	Μη αρόσιμη γη		
Asio otus	c	Μεσογειακά Αλίπεδα		
Asio otus	c	Μη αρόσιμη γη	Μη αρόσιμη γη	Τροφοληψία
Asio otus	c	Αναδασώσεις με αρμυρίκια		
Asio otus	c	Μη αρόσιμη γη μεικτή	Μη αρόσιμη γη μεικτή	Τροφοληψία
Asio otus	c	Εγκαταλελειμμένες καλλιέργειες	Εγκαταλελειμμένες καλλιέργειες	Τροφοληψία
Athene noctua	p	Μεσογειακά Αλίπεδα		
Athene noctua	p	Μη αρόσιμη γη	Μη αρόσιμη γη	Τροφοληψία
Athene noctua	p	Απογυμνωμένες εκτάσεις		
Athene noctua	p	Αναδασώσεις με αρμυρίκια		
Athene noctua	p	Μη αρόσιμη γη μεικτή	Μη αρόσιμη γη μεικτή	Τροφοληψία
Athene noctua	p	Εγκαταλελειμμένες καλλιέργειες		
Athene noctua	p	Εγκαταστάσεις	Εγκαταστάσεις	Τροφοληψία
Athene noctua	p	Χώροι απόρριψης απορριμμάτων και δομικών υλικών		

Επιστημονική Ονομασία	Τύπος παρουσίας είδους	Οικοσυστημικές Χωρικές Ενότητες	Οικοσυστημικές Χωρικεές Ενότητες Υψηλής και Μέσης Σημασίας	Περιγραφή χρήσης ΟΧΕ από το είδος
Aythya ferina	w	Αλμυρόβαλτοι	Αλμυρόβαλτοι	Τροφοληψία
Aythya ferina	w	Επιφάνειες νερού	Επιφάνειες νερού	Τροφοληψία
Aythya ferina	w	Καλαμώνες		
Aythya ferina	w	Εποχικά κατακλυζόμενες εκτάσεις		
Aythya ferina	w	Κανάλι αποστράγγισης		
Aythya nyroca	c	Αλμυρόβαλτοι	Αλμυρόβαλτοι	Τροφοληψία
Aythya nyroca	c	Επιφάνειες νερού	Επιφάνειες νερού	Τροφοληψία
Aythya nyroca	c	Καλαμώνες		
Aythya nyroca	c	Εποχικά κατακλυζόμενες εκτάσεις		
Aythya nyroca	c	Κανάλι αποστράγγισης		
Botaurus stellaris	w	Αλμυρόβαλτοι	Αλμυρόβαλτοι	Τροφοληψία
Botaurus stellaris	w	Καλαμώνες	Καλαμώνες	Τροφοληψία
Botaurus stellaris	w	Εποχικά κατακλυζόμενες εκτάσεις		
Bubulcus ibis	c,w	Αλμυρόβαλτοι		
Bubulcus ibis	c,w	Εποχικά κατακλυζόμενες εκτάσεις	Εποχικά κατακλυζόμενες εκτάσεις	Τροφοληψία
Bubulcus ibis	c,w	Μεσογειακά Αλίπεδα	Μεσογειακά Αλίπεδα	Τροφοληψία
Bucephala clangula	w	Θάλασσα	Θάλασσα	Τροφοληψία
Burhinus oedicnemus	r,c	Εποχικά κατακλυζόμενες εκτάσεις		
Burhinus oedicnemus	r,c	Μεσογειακά Αλίπεδα	Μεσογειακά Αλίπεδα	Αναπαραγωγή/Τροφοληψία
Burhinus oedicnemus	r,c	Μη αρόσιμη γη	Μη αρόσιμη γη	Αναπαραγωγή/Τροφοληψία
Burhinus oedicnemus	r,c	Μη αρόσιμη γη μεικτή	Μη αρόσιμη γη μεικτή	Αναπαραγωγή/Τροφοληψία
Burhinus oedicnemus	r,c	Εγκαταλελειμμένες καλλιέργειες		
Buteo buteo	p	Αλμυρόβαλτοι		
Buteo buteo	p	Εποχικά κατακλυζόμενες εκτάσεις		
Buteo buteo	p	Μεσογειακά Αλίπεδα	Μεσογειακά Αλίπεδα	Τροφοληψία

Επιστημονική Ονομασία	Τύπος παρουσίας είδους	Οικοσυστημικές Χωρικές Ενότητες	Οικοσυστημικές Χωρικεές Ενότητες Υψηλής και Μέσης Σημασίας	Περιγραφή χρήσης ΟΧΕ από το είδος
Buteo buteo	p	Μη αρόσιμη γη	Μη αρόσιμη γη	Τροφοληψία
Buteo buteo	p	Απογυμνωμένες εκτάσεις		
Buteo buteo	p	Αναδασώσεις με αρμυρίκια		
Buteo buteo	p	Μη αρόσιμη γη μεικτή	Μη αρόσιμη γη μεικτή	Τροφοληψία
Buteo buteo	p	Εγκαταλελειμμένες καλλιέργειες		
Buteo buteo	p	Εγκαταστάσεις		
Buteo buteo	p	Χώροι απόρριψης απορριμμάτων και δομικών υλικών		
Buteo rufinus	c	Μεσογειακά Αλίπεδα	Μεσογειακά Αλίπεδα	Τροφοληψία
Buteo rufinus	c	Μη αρόσιμη γη	Μη αρόσιμη γη	Τροφοληψία
Buteo rufinus	c	Απογυμνωμένες εκτάσεις		
Buteo rufinus	c	Μη αρόσιμη γη μεικτή	Μη αρόσιμη γη μεικτή	Τροφοληψία
Buteo rufinus	c	Εγκαταλελειμμένες καλλιέργειες		
Calandrella brachydactyla	c	Μεσογειακά Αλίπεδα	Μεσογειακά Αλίπεδα	Τροφοληψία
Calandrella brachydactyla	c	Μη αρόσιμη γη	Μη αρόσιμη γη	Τροφοληψία
Calandrella brachydactyla	c	Απογυμνωμένες εκτάσεις		
Calandrella brachydactyla	c	Μη αρόσιμη γη μεικτή		
Calandrella brachydactyla	c	Αμμώδεις παραλίες		
Calandrella brachydactyla	c	Λευκές θίνες		
Calidris alba	c	Αλμυρόβαλτοι	Αλμυρόβαλτοι	Στάση/Τροφοληψία
Calidris alba	c	Εποχικά κατακλυζόμενες εκτάσεις	Εποχικά κατακλυζόμενες εκτάσεις	Στάση/Τροφοληψία

Επιστημονική Ονομασία	Τύπος παρουσίας είδους	Οικοσυστημικές Χωρικές Ενότητες	Οικοσυστημικές Χωρικεές Ενότητες Υψηλής και Μέσης Σημασίας	Περιγραφή χρήσης ΟΧΕ από το είδος
Calidris alba	c	Μεσογειακά Αλίπεδα		
Calidris alba	c	Κανάλι αποστράγγισης		
Calidris alpina	c	Αλμυρόβαλτοι	Αλμυρόβαλτοι	Στάση/Τροφοληψία
Calidris alpina	c	Εποχικά κατακλυζόμενες εκτάσεις	Εποχικά κατακλυζόμενες εκτάσεις	Στάση/Τροφοληψία
Calidris alpina	c	Μεσογειακά Αλίπεδα		
Calidris alpina	c	Κανάλι αποστράγγισης		
Calidris ferruginea	c	Αλμυρόβαλτοι	Αλμυρόβαλτοι	Στάση/Τροφοληψία
Calidris ferruginea	c	Εποχικά κατακλυζόμενες εκτάσεις	Εποχικά κατακλυζόμενες εκτάσεις	Στάση/Τροφοληψία
Calidris ferruginea	c	Μεσογειακά Αλίπεδα		
Calidris ferruginea	c	Κανάλι αποστράγγισης		
Calidris minuta	c	Αλμυρόβαλτοι	Αλμυρόβαλτοι	Στάση/Τροφοληψία
Calidris minuta	c	Εποχικά κατακλυζόμενες εκτάσεις	Εποχικά κατακλυζόμενες εκτάσεις	Στάση/Τροφοληψία
Calidris minuta	c	Μεσογειακά Αλίπεδα		
Calidris minuta	c	Κανάλι αποστράγγισης		
Calidris pugnax	c	Αλμυρόβαλτοι	Αλμυρόβαλτοι	Στάση/Τροφοληψία
Calidris pugnax	c	Εποχικά κατακλυζόμενες εκτάσεις	Εποχικά κατακλυζόμενες εκτάσεις	Στάση/Τροφοληψία
Calidris pugnax	c	Μεσογειακά Αλίπεδα		
Calidris pugnax	c	Κανάλι αποστράγγισης		
Calidris temminckii	c	Αλμυρόβαλτοι	Αλμυρόβαλτοι	Στάση/Τροφοληψία
Calidris temminckii	c	Εποχικά κατακλυζόμενες εκτάσεις	Εποχικά κατακλυζόμενες εκτάσεις	Στάση/Τροφοληψία
Calidris temminckii	c	Μεσογειακά Αλίπεδα		
Calidris temminckii	c	Κανάλι αποστράγγισης		
Caprimulgus europaeus	c	Μεσογειακά Αλίπεδα	Μεσογειακά Αλίπεδα	Τροφοληψία

Επιστημονική Ονομασία	Τύπος παρουσίας είδους	Οικοσυστημικές Χωρικές Ενότητες	Οικοσυστημικές Χωρικεές Ενότητες Υψηλής και Μέσης Σημασίας	Περιγραφή χρήσης ΟΧΕ από το είδος
Caprimulgus europaeus	c	Αναδασώσεις με αρμυρίκια		
Caprimulgus europaeus	c	Μη αρόσιμη γη μεικτή	Μη αρόσιμη γη μεικτή	Τροφοληψία
Carduelis carduelis	w	Μεσογειακά Αλίπεδα		
Carduelis carduelis	w	Μη αρόσιμη γη	Μη αρόσιμη γη	Τροφοληψία
Carduelis carduelis	w	Αναδασώσεις με αρμυρίκια	Αναδασώσεις με αρμυρίκια	Τροφοληψία
Carduelis carduelis	w	Μη αρόσιμη γη μεικτή	Μη αρόσιμη γη μεικτή	Τροφοληψία
Carduelis carduelis	w	Εγκαταλελειμμένες καλλιέργειες		
Cecropis daurica	c	Μεσογειακά Αλίπεδα		
Cecropis daurica	c	Μη αρόσιμη γη		
Cecropis daurica	c	Μη αρόσιμη γη μεικτή	Μη αρόσιμη γη μεικτή	Τροφοληψία
Cecropis daurica	c	Εγκαταστάσεις	Εγκαταστάσεις	Τροφοληψία
Cettia cetti	p	Αλμυρόβαλτοι		
Cettia cetti	p	Καλαμώνες	Καλαμώνες	Τροφοληψία
Cettia cetti	p	Εποχικά κατακλυζόμενες εκτάσεις		
Cettia cetti	p	Κανάλι αποστράγγισης		
Cettia cetti	p	Μη αρόσιμη γη μεικτή	Μη αρόσιμη γη μεικτή	Τροφοληψία
Charadrius alexandrinus	r,c	Αλμυρόβαλτοι		
Charadrius alexandrinus	r,c	Εποχικά κατακλυζόμενες εκτάσεις	Εποχικά κατακλυζόμενες εκτάσεις	Αναπαραγωγή/Τροφοληψία
Charadrius alexandrinus	r,c	Μεσογειακά Αλίπεδα	Μεσογειακά Αλίπεδα	Αναπαραγωγή/Τροφοληψία
Charadrius alexandrinus	r,c	Κανάλι αποστράγγισης		

Επιστημονική Ονομασία	Τύπος παρουσίας είδους	Οικοσυστημικές Χωρικές Ενότητες	Οικοσυστημικές Χωρικεές Ενότητες Υψηλής και Μέσης Σημασίας	Περιγραφή χρήσης ΟΧΕ από το είδος
Charadrius alexandrinus	r,c	Απογυμνωμένες εκτάσεις		
Charadrius alexandrinus	r,c	Αμμώδεις παραλίες	Αμμώδεις παραλίες	Αναπαραγωγή/Τροφοληψία
Charadrius alexandrinus	r,c	Λευκές θίνες	Λευκές θίνες	Αναπαραγωγή/Τροφοληψία
Charadrius dubius	c	Αλμυρόβαλτοι		
Charadrius dubius	c	Εποχικά κατακλυζόμενες εκτάσεις	Εποχικά κατακλυζόμενες εκτάσεις	Τροφοληψία
Charadrius dubius	c	Μεσογειακά Αλίπεδα	Μεσογειακά Αλίπεδα	Τροφοληψία
Charadrius dubius	c	Κανάλι αποστράγγισης		
Charadrius dubius	c	Απογυμνωμένες εκτάσεις		
Charadrius dubius	c	Αμμώδεις παραλίες	Αμμώδεις παραλίες	Τροφοληψία
Charadrius dubius	c	Λευκές θίνες	Λευκές θίνες	Τροφοληψία
Charadrius hiaticula	c	Αλμυρόβαλτοι		
Charadrius hiaticula	c	Εποχικά κατακλυζόμενες εκτάσεις	Εποχικά κατακλυζόμενες εκτάσεις	Τροφοληψία
Charadrius hiaticula	c	Μεσογειακά Αλίπεδα	Μεσογειακά Αλίπεδα	Τροφοληψία
Charadrius hiaticula	c	Κανάλι αποστράγγισης		
Charadrius hiaticula	c	Απογυμνωμένες εκτάσεις		
Chlidonias hybrida	c	Αλμυρόβαλτοι	Αλμυρόβαλτοι	Τροφοληψία
Chlidonias hybrida	c	Επιφάνειες νερού	Επιφάνειες νερού	Τροφοληψία
Chlidonias hybrida	c	Εποχικά κατακλυζόμενες εκτάσεις		
Chlidonias hybrida	c	Μεσογειακά Αλίπεδα		
Chlidonias leucopterus	c	Αλμυρόβαλτοι	Αλμυρόβαλτοι	Τροφοληψία
Chlidonias leucopterus	c	Επιφάνειες νερού	Επιφάνειες νερού	Τροφοληψία
Chlidonias leucopterus	c	Εποχικά κατακλυζόμενες εκτάσεις		
Chlidonias leucopterus	c	Μεσογειακά Αλίπεδα		

Επιστημονική Ονομασία	Τύπος παρουσίας είδους	Οικοσυστημικές Χωρικές Ενότητες	Οικοσυστημικές Χωρικεές Ενότητες Υψηλής και Μέσης Σημασίας	Περιγραφή χρήσης ΟΧΕ από το είδος
Chlidonias niger	c	Αλμυρόβαλτοι	Αλμυρόβαλτοι	Τροφοληψία
Chlidonias niger	c	Επιφάνειες νερού	Επιφάνειες νερού	Τροφοληψία
Chlidonias niger	c	Εποχικά κατακλυζόμενες εκτάσεις		
Chlidonias niger	c	Μεσογειακά Αλίπεδα		
Chloris chloris	w	Μεσογειακά Αλίπεδα		
Chloris chloris	w	Μη αρόσιμη γη	Μη αρόσιμη γη	Τροφοληψία
Chloris chloris	w	Αναδασώσεις με αρμυρίκια	Αναδασώσεις με αρμυρίκια	Τροφοληψία
Chloris chloris	w	Μη αρόσιμη γη μεικτή	Μη αρόσιμη γη μεικτή	Τροφοληψία
Chloris chloris	w	Εγκαταλελειμμένες καλλιέργειες		
Chroicocephalus ridibundus	w	Επιφάνειες νερού	Επιφάνειες νερού	Τροφοληψία
Chroicocephalus ridibundus	w	Θάλασσα	Θάλασσα	Τροφοληψία
Chroicocephalus ridibundus	w	Αμμώδεις παραλίες		
Chroicocephalus ridibundus	w	Λευκές θίνες		
Ciconia ciconia	c	Αλμυρόβαλτοι	Αλμυρόβαλτοι	Τροφοληψία
Ciconia ciconia	c	Εποχικά κατακλυζόμενες εκτάσεις	Εποχικά κατακλυζόμενες εκτάσεις	Τροφοληψία
Ciconia ciconia	c	Μεσογειακά Αλίπεδα		
Ciconia ciconia	c	Μη αρόσιμη γη		
Ciconia ciconia	c	Επιφάνειες νερού		
Ciconia nigra	c	Αλμυρόβαλτοι	Αλμυρόβαλτοι	Τροφοληψία
Ciconia nigra	c	Εποχικά κατακλυζόμενες εκτάσεις	Εποχικά κατακλυζόμενες εκτάσεις	Τροφοληψία
Ciconia nigra	c	Μεσογειακά Αλίπεδα		
Ciconia nigra	c	Επιφάνειες νερού		

Επιστημονική Ονομασία	Τύπος παρουσίας είδους	Οικοσυστημικές Χωρικές Ενότητες	Οικοσυστημικές Χωρικεές Ενότητες Υψηλής και Μέσης Σημασίας	Περιγραφή χρήσης ΟΧΕ από το είδος
Circaetus gallicus	c	Μεσογειακά Αλίπεδα	Μεσογειακά Αλίπεδα	Τροφοληψία
Circaetus gallicus	c	Μη αρόσιμη γη	Μη αρόσιμη γη	Τροφοληψία
Circaetus gallicus	c	Απογυμνωμένες εκτάσεις		
Circaetus gallicus	c	Μη αρόσιμη γη μεικτή		
Circus aeruginosus	r,w	Αλμυρόβαλτοι	Αλμυρόβαλτοι	Αναπαραγωγή/Τροφοληψία
Circus aeruginosus	r,w	Καλαμώνες	Καλαμώνες	Αναπαραγωγή/Τροφοληψία
Circus aeruginosus	r,w	Εποχικά κατακλυζόμενες εκτάσεις	Εποχικά κατακλυζόμενες εκτάσεις	Αναπαραγωγή/Τροφοληψία
Circus aeruginosus	r,w	Μεσογειακά Αλίπεδα		
Circus aeruginosus	r,w	Κανάλι αποστράγγισης		
Circus aeruginosus	r,w	Μη αρόσιμη γη μεικτή		
Circus aeruginosus	r,w	Επιφάνειες νερού		
Circus cyaneus	c,w	Εποχικά κατακλυζόμενες εκτάσεις		
Circus cyaneus	c,w	Μεσογειακά Αλίπεδα	Μεσογειακά Αλίπεδα	Τροφοληψία
Circus cyaneus	c,w	Μη αρόσιμη γη	Μη αρόσιμη γη	Τροφοληψία
Circus cyaneus	c,w	Μη αρόσιμη γη μεικτή		
Circus pygargus	c	Εποχικά κατακλυζόμενες εκτάσεις		
Circus pygargus	c	Μεσογειακά Αλίπεδα	Μεσογειακά Αλίπεδα	Τροφοληψία
Circus pygargus	c	Μη αρόσιμη γη	Μη αρόσιμη γη	Τροφοληψία
Circus pygargus	c	Μη αρόσιμη γη μεικτή		
Cisticola juncidis	p	Αλμυρόβαλτοι		
Cisticola juncidis	p	Καλαμώνες		
Cisticola juncidis	p	Εποχικά κατακλυζόμενες εκτάσεις	Εποχικά κατακλυζόμενες εκτάσεις	Αναπαραγωγή/Τροφοληψία
Cisticola juncidis	p	Μεσογειακά Αλίπεδα	Μεσογειακά Αλίπεδα	Αναπαραγωγή/Τροφοληψία
Coccothraustes coccothraustes	c	Αναδασώσεις με αρμυρίκια		

Επιστημονική Ονομασία	Τύπος παρουσίας είδους	Οικοσυστημικές Χωρικές Ενότητες	Οικοσυστημικές Χωρικεές Ενότητες Υψηλής και Μέσης Σημασίας	Περιγραφή χρήσης ΟΧΕ από το είδος
Coccothraustes coccothraustes	c	Μη αρόσιμη γη μεικτή	Μη αρόσιμη γη μεικτή	Τροφοληψία
Coloeus monedula	w	Επιφάνειες νερού		
Coloeus monedula	w	Μεσογειακά Αλίπεδα	Μεσογειακά Αλίπεδα	Τροφοληψία
Coloeus monedula	w	Μη αρόσιμη γη	Μη αρόσιμη γη	Τροφοληψία
Coloeus monedula	w	Κανάλι αποστράγγισης		
Coloeus monedula	w	Απογυμνωμένες εκτάσεις		
Coloeus monedula	w	Αναδασώσεις με αρμυρίκια		
Coloeus monedula	w	Μη αρόσιμη γη μεικτή	Μη αρόσιμη γη μεικτή	Τροφοληψία
Coloeus monedula	w	Εγκαταλελειμμένες καλλιέργειες		
Columba livia	p	Μη αρόσιμη γη	Μη αρόσιμη γη	Τροφοληψία
Columba livia	p	Απογυμνωμένες εκτάσεις		
Columba livia	p	Αναδασώσεις με αρμυρίκια		
Columba livia	p	Μη αρόσιμη γη μεικτή	Μη αρόσιμη γη μεικτή	Τροφοληψία
Columba livia	p	Εγκαταλελειμμένες καλλιέργειες		
Columba livia	p	Εγκαταστάσεις	Εγκαταστάσεις	Αναπαραγωγή/Τροφοληψία
Coracias garrulus	c	Μη αρόσιμη γη	Μη αρόσιμη γη	Τροφοληψία
Coracias garrulus	c	Μη αρόσιμη γη μεικτή	Μη αρόσιμη γη μεικτή	Τροφοληψία
Corvus corax	c	Μη αρόσιμη γη	Μη αρόσιμη γη	Τροφοληψία
Corvus corax	c	Μη αρόσιμη γη μεικτή		
Corvus corax	c	Εγκαταλελειμμένες καλλιέργειες		
Corvus corone	p,w	Αλμυρόβαλτοι		
Corvus corone	p,w	Εποχικά κατακλυζόμενες εκτάσεις		
Corvus corone	p,w	Μεσογειακά Αλίπεδα	Μεσογειακά Αλίπεδα	Τροφοληψία
Corvus corone	p,w	Μη αρόσιμη γη	Μη αρόσιμη γη	Τροφοληψία

Επιστημονική Ονομασία	Τύπος παρουσίας είδους	Οικοσυστημικές Χωρικές Ενότητες	Οικοσυστημικές Χωρικεές Ενότητες Υψηλής και Μέσης Σημασίας	Περιγραφή χρήσης ΟΧΕ από το είδος
Corvus corone	p,w	Κανάλι αποστράγγισης		
Corvus corone	p,w	Απογυμνωμένες εκτάσεις		
Corvus corone	p,w	Αναδασώσεις με αρμυρίκια		
Corvus corone	p,w	Μη αρόσιμη γη μεικτή	Μη αρόσιμη γη μεικτή	Τροφοληψία
Corvus corone	p,w	Εγκαταλελειμμένες καλλιέργειες		
Corvus corone	p,w	Αμμώδεις παραλίες	Αμμώδεις παραλίες	Τροφοληψία
Corvus corone	p,w	Λευκές θίνες		
Corvus corone	p,w	Χώροι απόρριψης απορριμμάτων και δομικών υλικών		
Corvus frugilegus	w	Εποχικά κατακλυζόμενες εκτάσεις		
Corvus frugilegus	w	Μεσογειακά Αλίπεδα	Μεσογειακά Αλίπεδα	Τροφοληψία
Corvus frugilegus	w	Μη αρόσιμη γη	Μη αρόσιμη γη	Τροφοληψία
Corvus frugilegus	w	Κανάλι αποστράγγισης		
Corvus frugilegus	w	Απογυμνωμένες εκτάσεις		
Corvus frugilegus	w	Αναδασώσεις με αρμυρίκια		
Corvus frugilegus	w	Μη αρόσιμη γη μεικτή	Μη αρόσιμη γη μεικτή	Τροφοληψία
Corvus frugilegus	w	Εγκαταλελειμμένες καλλιέργειες		
Corvus frugilegus	w	Χώροι απόρριψης απορριμμάτων και δομικών υλικών		
Coturnix coturnix	c	Μη αρόσιμη γη	Μη αρόσιμη γη	Τροφοληψία
Coturnix coturnix	c	Μη αρόσιμη γη μεικτή	Μη αρόσιμη γη μεικτή	Τροφοληψία
Cuculus canorus	c	Μη αρόσιμη γη		
Cuculus canorus	c	Αναδασώσεις με αρμυρίκια		
Cuculus canorus	c	Μη αρόσιμη γη μεικτή	Μη αρόσιμη γη μεικτή	Τροφοληψία
Curruca cantillans	c	Αναδασώσεις με αρμυρίκια	Αναδασώσεις με αρμυρίκια	Τροφοληψία

Επιστημονική Ονομασία	Τύπος παρουσίας είδους	Οικοσυστημικές Χωρικές Ενότητες	Οικοσυστημικές Χωρικεές Ενότητες Υψηλής και Μέσης Σημασίας	Περιγραφή χρήσης ΟΧΕ από το είδος
Curruca cantillans	c	Μη αρόσιμη γη μεικτή	Μη αρόσιμη γη μεικτή	Τροφοληψία
Curruca communis	c	Αναδασώσεις με αρμυρίκια	Αναδασώσεις με αρμυρίκια	Τροφοληψία
Curruca communis	c	Μη αρόσιμη γη μεικτή	Μη αρόσιμη γη μεικτή	Τροφοληψία
Curruca communis	c	Καλαμώνες		
Curruca curruca	c	Αναδασώσεις με αρμυρίκια	Αναδασώσεις με αρμυρίκια	Τροφοληψία
Curruca curruca	c	Μη αρόσιμη γη μεικτή	Μη αρόσιμη γη μεικτή	Τροφοληψία
Curruca curruca	c	Καλαμώνες		
Curruca melanocephala	p	Αναδασώσεις με αρμυρίκια	Αναδασώσεις με αρμυρίκια	Τροφοληψία
Curruca melanocephala	p	Μη αρόσιμη γη μεικτή	Μη αρόσιμη γη μεικτή	Τροφοληψία
Curruca melanocephala	p	Μη αρόσιμη γη		
Curruca nana	c	Αναδασώσεις με αρμυρίκια	Αναδασώσεις με αρμυρίκια	Τροφοληψία
Curruca nana	c	Μη αρόσιμη γη μεικτή	Μη αρόσιμη γη μεικτή	Τροφοληψία
Curruca nisoria	c	Αναδασώσεις με αρμυρίκια	Αναδασώσεις με αρμυρίκια	Τροφοληψία
Curruca nisoria	c	Μη αρόσιμη γη μεικτή	Μη αρόσιμη γη μεικτή	Τροφοληψία
Curruca nisoria	c	Καλαμώνες		
Cyanistes caeruleus	c	Αναδασώσεις με αρμυρίκια	Αναδασώσεις με αρμυρίκια	Τροφοληψία
Cyanistes caeruleus	c	Μη αρόσιμη γη μεικτή	Μη αρόσιμη γη μεικτή	Τροφοληψία
Cygnus olor	w	Αλμυρόβαλτοι	Αλμυρόβαλτοι	Τροφοληψία
Cygnus olor	w	Επιφάνειες νερού	Επιφάνειες νερού	Τροφοληψία
Delichon urbicum	c	Αλμυρόβαλτοι		
Delichon urbicum	c	Επιφάνειες νερού		
Delichon urbicum	c	Καλαμώνες		
Delichon urbicum	c	Εποχικά κατακλυζόμενες εκτάσεις		

Επιστημονική Ονομασία	Τύπος παρουσίας είδους	Οικοσυστημικές Χωρικές Ενότητες	Οικοσυστημικές Χωρικεές Ενότητες Υψηλής και Μέσης Σημασίας	Περιγραφή χρήσης ΟΧΕ από το είδος
Delichon urbicum	c	Μεσογειακά Αλίπεδα	Μεσογειακά Αλίπεδα	Τροφοληψία
Delichon urbicum	c	Μη αρόσιμη γη	Μη αρόσιμη γη	Τροφοληψία
Delichon urbicum	c	Μη αρόσιμη γη μεικτή	Μη αρόσιμη γη μεικτή	Τροφοληψία
Delichon urbicum	c	Εγκαταστάσεις	Εγκαταστάσεις	Αναπαραγωγή/Τροφοληψία
Egretta garzetta	c,w	Αλμυρόβαλτοι	Αλμυρόβαλτοι	Στάση/Τροφοληψία
Egretta garzetta	c,w	Επιφάνειες νερού		
Egretta garzetta	c,w	Καλαμώνες		
Egretta garzetta	c,w	Εποχικά κατακλυζόμενες εκτάσεις	Εποχικά κατακλυζόμενες εκτάσεις	Στάση/Τροφοληψία
Egretta garzetta	c,w	Μεσογειακά Αλίπεδα		
Egretta garzetta	c,w	Κανάλι αποστράγγισης	Κανάλι αποστράγγισης	Στάση/Τροφοληψία
Emberiza calandra	r,w	Μεσογειακά Αλίπεδα		
Emberiza calandra	r,w	Μη αρόσιμη γη	Μη αρόσιμη γη	Τροφοληψία
Emberiza calandra	r,w	Απογυμνωμένες εκτάσεις		
Emberiza calandra	r,w	Αναδασώσεις με αρμυρίκια		
Emberiza calandra	r,w	Μη αρόσιμη γη μεικτή	Μη αρόσιμη γη μεικτή	Τροφοληψία
Emberiza calandra	r,w	Εγκαταλελειμμένες καλλιέργειες		
Emberiza cirlus	w	Μη αρόσιμη γη	Μη αρόσιμη γη	Τροφοληψία
Emberiza cirlus	w	Αναδασώσεις με αρμυρίκια		
Emberiza cirlus	w	Μη αρόσιμη γη μεικτή	Μη αρόσιμη γη μεικτή	Τροφοληψία
Emberiza cirlus	w	Εγκαταλελειμμένες καλλιέργειες		
Emberiza hortulana	c	Μη αρόσιμη γη	Μη αρόσιμη γη	Τροφοληψία
Emberiza hortulana	c	Απογυμνωμένες εκτάσεις		
Emberiza hortulana	c	Μη αρόσιμη γη μεικτή	Μη αρόσιμη γη μεικτή	Τροφοληψία
Emberiza hortulana	c	Εγκαταλελειμμένες καλλιέργειες		
Emberiza schoeniclus	w	Αλμυρόβαλτοι	Αλμυρόβαλτοι	Τροφοληψία

Επιστημονική Ονομασία	Τύπος παρουσίας είδους	Οικοσυστημικές Χωρικές Ενότητες	Οικοσυστημικές Χωρικεές Ενότητες Υψηλής και Μέσης Σημασίας	Περιγραφή χρήσης ΟΧΕ από το είδος
Emberiza schoeniclus	w	Καλαμώνες	Καλαμώνες	Τροφοληψία
Emberiza schoeniclus	w	Εποχικά κατακλυζόμενες εκτάσεις		
Erithacus rubecula	w	Καλαμώνες	Καλαμώνες	Τροφοληψία
Erithacus rubecula	w	Μη αρόσιμη γη μεικτή	Μη αρόσιμη γη μεικτή	Τροφοληψία
Falco columbarius	w	Αλμυρόβαλτοι	Αλμυρόβαλτοι	Τροφοληψία
Falco columbarius	w	Εποχικά κατακλυζόμενες εκτάσεις	Εποχικά κατακλυζόμενες εκτάσεις	Τροφοληψία
Falco columbarius	w	Μεσογειακά Αλίπεδα	Μεσογειακά Αλίπεδα	Τροφοληψία
Falco columbarius	w	Μη αρόσιμη γη		
Falco columbarius	w	Κανάλι αποστράγγισης		
Falco columbarius	w	Μη αρόσιμη γη μεικτή		
Falco peregrinus brookei	w	Αλμυρόβαλτοι		
Falco peregrinus brookei	w	Εποχικά κατακλυζόμενες εκτάσεις		
Falco peregrinus brookei	w	Μεσογειακά Αλίπεδα	Μεσογειακά Αλίπεδα	Τροφοληψία
Falco peregrinus brookei	w	Μη αρόσιμη γη	Μη αρόσιμη γη	Τροφοληψία
Falco peregrinus brookei	w	Κανάλι αποστράγγισης		
Falco peregrinus brookei	w	Απογυμνωμένες εκτάσεις		
Falco peregrinus brookei	w	Μη αρόσιμη γη μεικτή	Μη αρόσιμη γη μεικτή	Τροφοληψία
Falco peregrinus brookei	w	Εγκαταλελειμμένες καλλιέργειες		
Falco subbuteo	c	Εποχικά κατακλυζόμενες εκτάσεις		
Falco subbuteo	c	Μεσογειακά Αλίπεδα	Μεσογειακά Αλίπεδα	Τροφοληψία

Επιστημονική Ονομασία	Τύπος παρουσίας είδους	Οικοσυστημικές Χωρικές Ενότητες	Οικοσυστημικές Χωρικεές Ενότητες Υψηλής και Μέσης Σημασίας	Περιγραφή χρήσης ΟΧΕ από το είδος
Falco subbuteo	c	Αναδασώσεις με αρμυρίκια		
Falco subbuteo	c	Μη αρόσιμη γη	Μη αρόσιμη γη	Τροφοληψία
Falco subbuteo	c	Κανάλι αποστράγγισης		
Falco subbuteo	c	Μη αρόσιμη γη μεικτή	Μη αρόσιμη γη μεικτή	Τροφοληψία
Falco subbuteo	c	Εγκαταλελειμμένες καλλιέργειες		
Falco tinnunculus	p	Εποχικά κατακλυζόμενες εκτάσεις		
Falco tinnunculus	p	Μεσογειακά Αλίπεδα	Μεσογειακά Αλίπεδα	Τροφοληψία
Falco tinnunculus	p	Μη αρόσιμη γη	Μη αρόσιμη γη	Τροφοληψία
Falco tinnunculus	p	Κανάλι αποστράγγισης		
Falco tinnunculus	p	Απογυμνωμένες εκτάσεις		
Falco tinnunculus	p	Μη αρόσιμη γη μεικτή	Μη αρόσιμη γη μεικτή	Τροφοληψία
Falco tinnunculus	p	Εγκαταλελειμμένες καλλιέργειες	Εγκαταλελειμμένες καλλιέργειες	Τροφοληψία
Falco tinnunculus	p	Αναδασώσεις με αρμυρίκια		
Falco tinnunculus	p	Αμμώδεις παραλίες		
Falco tinnunculus	p	Λευκές θίνες		
Falco vespertinus	c	Εποχικά κατακλυζόμενες εκτάσεις		
Falco vespertinus	c	Μεσογειακά Αλίπεδα	Μεσογειακά Αλίπεδα	Τροφοληψία
Falco vespertinus	c	Αναδασώσεις με αρμυρίκια		
Falco vespertinus	c	Μη αρόσιμη γη	Μη αρόσιμη γη	Τροφοληψία
Falco vespertinus	c	Κανάλι αποστράγγισης		
Falco vespertinus	c	Μη αρόσιμη γη μεικτή	Μη αρόσιμη γη μεικτή	Τροφοληψία
Falco vespertinus	c	Εγκαταλελειμμένες καλλιέργειες		
Ficedula albicollis	c	Αναδασώσεις με αρμυρίκια	Αναδασώσεις με αρμυρίκια	Τροφοληψία
Ficedula albicollis	c	Μη αρόσιμη γη μεικτή	Μη αρόσιμη γη μεικτή	Τροφοληψία
Ficedula hypoleuca	c	Αναδασώσεις με αρμυρίκια	Αναδασώσεις με αρμυρίκια	Τροφοληψία

Επιστημονική Ονομασία	Τύπος παρουσίας είδους	Οικοσυστημικές Χωρικές Ενότητες	Οικοσυστημικές Χωρικεές Ενότητες Υψηλής και Μέσης Σημασίας	Περιγραφή χρήσης ΟΧΕ από το είδος
Ficedula hypoleuca	c	Μη αρόσιμη γη μεικτή	Μη αρόσιμη γη μεικτή	Τροφοληψία
Fringilla coelebs	w,c	Καλαμώνες		
Fringilla coelebs	w,c	Μη αρόσιμη γη	Μη αρόσιμη γη	Τροφοληψία
Fringilla coelebs	w,c	Απογυμνωμένες εκτάσεις		
Fringilla coelebs	w,c	Αναδασώσεις με αρμυρίκια	Αναδασώσεις με αρμυρίκια	Τροφοληψία
Fringilla coelebs	w,c	Μη αρόσιμη γη μεικτή	Μη αρόσιμη γη μεικτή	Τροφοληψία
Fringilla coelebs	w,c	Εγκαταλελειμμένες καλλιέργειες		
Fulica atra	w	Αλμυρόβαλτοι	Αλμυρόβαλτοι	Τροφοληψία
Fulica atra	w	Επιφάνειες νερού	Επιφάνειες νερού	Τροφοληψία
Fulica atra	w	Καλαμώνες		
Fulica atra	w	Εποχικά κατακλυζόμενες εκτάσεις		
Galerida cristata	p	Μεσογειακά Αλίπεδα		
Galerida cristata	p	Μη αρόσιμη γη	Μη αρόσιμη γη	Τροφοληψία
Galerida cristata	p	Απογυμνωμένες εκτάσεις		
Galerida cristata	p	Μη αρόσιμη γη μεικτή	Μη αρόσιμη γη μεικτή	Τροφοληψία
Galerida cristata	p	Εγκαταλελειμμένες καλλιέργειες	Εγκαταλελειμμένες καλλιέργειες	Τροφοληψία
Gallinago gallinago	w,c	Αλμυρόβαλτοι	Αλμυρόβαλτοι	Τροφοληψία
Gallinago gallinago	w,c	Εποχικά κατακλυζόμενες εκτάσεις	Εποχικά κατακλυζόμενες εκτάσεις	Τροφοληψία
Gallinago gallinago	w,c	Μεσογειακά Αλίπεδα		
Gallinago media	c	Αλμυρόβαλτοι	Αλμυρόβαλτοι	Τροφοληψία
Gallinago media	c	Εποχικά κατακλυζόμενες εκτάσεις	Εποχικά κατακλυζόμενες εκτάσεις	Τροφοληψία
Gallinago media	c	Μεσογειακά Αλίπεδα		
Gallinula chloropus	w,p	Αλμυρόβαλτοι	Αλμυρόβαλτοι	Τροφοληψία
Gallinula chloropus	w,p	Εποχικά κατακλυζόμενες εκτάσεις	Εποχικά κατακλυζόμενες εκτάσεις	Τροφοληψία
Gallinula chloropus	w,p	Μεσογειακά Αλίπεδα		

Επιστημονική Ονομασία	Τύπος παρουσίας είδους	Οικοσυστημικές Χωρικές Ενότητες	Οικοσυστημικές Χωρικεές Ενότητες Υψηλής και Μέσης Σημασίας	Περιγραφή χρήσης ΟΧΕ από το είδος
Gallinula chloropus	w,p	Επιφάνειες νερού		
Gallinula chloropus	w,p	Καλαμώνες	Καλαμώνες	Τροφοληψία
Gavia arctica	w	Θάλασσα	Θάλασσα	Τροφοληψία
Gelochelidon nilotica	c	Αλμυρόβαλτοι	Αλμυρόβαλτοι	Τροφοληψία
Gelochelidon nilotica	c	Επιφάνειες νερού	Επιφάνειες νερού	Τροφοληψία
Gelochelidon nilotica	c	Εποχικά κατακλυζόμενες εκτάσεις		
Gelochelidon nilotica	c	Μεσογειακά Αλίπεδα		
Gelochelidon nilotica	c	Θάλασσα	Θάλασσα	Τροφοληψία
Glareola pratincola	r,c	Αλμυρόβαλτοι		
Glareola pratincola	r,c	Εποχικά κατακλυζόμενες εκτάσεις	Εποχικά κατακλυζόμενες εκτάσεις	Αναπαραγωγή/Τροφοληψία
Glareola pratincola	r,c	Μεσογειακά Αλίπεδα	Μεσογειακά Αλίπεδα	Αναπαραγωγή/Τροφοληψία
Glareola pratincola	r,c	Μη αρόσιμη γη	Μη αρόσιμη γη	Τροφοληψία
Haematopus ostralegus	c	Αλμυρόβαλτοι		
Haematopus ostralegus	c	Εποχικά κατακλυζόμενες εκτάσεις	Εποχικά κατακλυζόμενες εκτάσεις	Τροφοληψία
Haematopus ostralegus	c	Μεσογειακά Αλίπεδα	Μεσογειακά Αλίπεδα	Τροφοληψία
Himantopus himantopus	r,c	Αλμυρόβαλτοι	Αλμυρόβαλτοι	Τροφοληψία
Himantopus himantopus	r,c	Εποχικά κατακλυζόμενες εκτάσεις	Εποχικά κατακλυζόμενες εκτάσεις	Τροφοληψία
Himantopus himantopus	r,c	Μεσογειακά Αλίπεδα		
Himantopus himantopus	r,c	Επιφάνειες νερού		
Hirundo rustica	c	Αλμυρόβαλτοι		

Επιστημονική Ονομασία	Τύπος παρουσίας είδους	Οικοσυστημικές Χωρικές Ενότητες	Οικοσυστημικές Χωρικεές Ενότητες Υψηλής και Μέσης Σημασίας	Περιγραφή χρήσης ΟΧΕ από το είδος
Hirundo rustica	c	Επιφάνειες νερού		
Hirundo rustica	c	Καλαμώνες		
Hirundo rustica	c	Εποχικά κατακλυζόμενες εκτάσεις		
Hirundo rustica	c	Μεσογειακά Αλίπεδα	Μεσογειακά Αλίπεδα	Τροφοληψία
Hirundo rustica	c	Μη αρόσιμη γη	Μη αρόσιμη γη	Τροφοληψία
Hirundo rustica	c	Μη αρόσιμη γη μεικτή	Μη αρόσιμη γη μεικτή	Τροφοληψία
Hirundo rustica	c	Εγκαταστάσεις	Εγκαταστάσεις	Τροφοληψία
Hydrocoloeus minutus	c	Αλμυρόβαλτοι	Αλμυρόβαλτοι	Τροφοληψία
Hydrocoloeus minutus	c	Εποχικά κατακλυζόμενες εκτάσεις		
Hydrocoloeus minutus	c	Μεσογειακά Αλίπεδα		
Hydroprogne caspia	c	Αλμυρόβαλτοι		
Hydroprogne caspia	c	Επιφάνειες νερού	Επιφάνειες νερού	Τροφοληψία
Hydroprogne caspia	c	Θάλασσα		
Iduna pallida	c	Αναδασώσεις με αρμυρίκια	Αναδασώσεις με αρμυρίκια	Τροφοληψία
Iduna pallida	c	Μη αρόσιμη γη μεικτή	Μη αρόσιμη γη μεικτή	Τροφοληψία
Iduna pallida	c	Καλαμώνες		
Ixobrychus minutus	c	Αλμυρόβαλτοι	Αλμυρόβαλτοι	Τροφοληψία
Ixobrychus minutus	c	Καλαμώνες	Καλαμώνες	Τροφοληψία
Ixobrychus minutus	c	Εποχικά κατακλυζόμενες εκτάσεις		
Jynx torquilla	c	Αναδασώσεις με αρμυρίκια	Αναδασώσεις με αρμυρίκια	Τροφοληψία
Jynx torquilla	c	Μη αρόσιμη γη μεικτή	Μη αρόσιμη γη μεικτή	Τροφοληψία
Lanius collurio	c	Μη αρόσιμη γη	Μη αρόσιμη γη	Τροφοληψία
Lanius collurio	c	Αναδασώσεις με αρμυρίκια		
Lanius collurio	c	Μη αρόσιμη γη μεικτή	Μη αρόσιμη γη μεικτή	Τροφοληψία
Lanius collurio	c	Εγκαταλελειμμένες καλλιέργειες		

Επιστημονική Ονομασία	Τύπος παρουσίας είδους	Οικοσυστημικές Χωρικές Ενότητες	Οικοσυστημικές Χωρικεές Ενότητες Υψηλής και Μέσης Σημασίας	Περιγραφή χρήσης ΟΧΕ από το είδος
Lanius senator	c	Μη αρόσιμη γη	Μη αρόσιμη γη	Τροφοληψία
Lanius senator	c	Αναδασώσεις με αρμυρίκια		
Lanius senator	c	Μη αρόσιμη γη μεικτή	Μη αρόσιμη γη μεικτή	Τροφοληψία
Lanius senator	c	Εγκαταλελειμμένες καλλιέργειες		
Larus canus	w	Θάλασσα	Θάλασσα	Τροφοληψία
Larus genei	c	Αλμυρόβαλτοι		
Larus genei	c	Επιφάνειες νερού	Επιφάνειες νερού	Τροφοληψία
Larus genei	c	Θάλασσα	Θάλασσα	Τροφοληψία
Larus melanocephalus	c,w	Αλμυρόβαλτοι	Αλμυρόβαλτοι	Τροφοληψία
Larus melanocephalus	c,w	Επιφάνειες νερού	Επιφάνειες νερού	Τροφοληψία
Larus melanocephalus	c,w	Εποχικά κατακλυζόμενες εκτάσεις		
Larus melanocephalus	c,w	Μεσογειακά Αλίπεδα		
Larus michachelis	c,w	Αλμυρόβαλτοι	Αλμυρόβαλτοι	Τροφοληψία
Larus michachelis	c,w	Επιφάνειες νερού	Επιφάνειες νερού	Τροφοληψία
Larus michachelis	c,w	Εποχικά κατακλυζόμενες εκτάσεις		
Larus michachelis	c,w	Μεσογειακά Αλίπεδα		
Larus michachelis	c,w	Μη αρόσιμη γη		
Larus michachelis	c,w	Κανάλι αποστράγγισης		
Larus michachelis	c,w	Απογυμνωμένες εκτάσεις		
Larus michachelis	c,w	Εγκαταλελειμμένες καλλιέργειες		
Larus michachelis	c,w	Θάλασσα	Θάλασσα	Τροφοληψία
Larus michachelis	c,w	Αμμώδεις παραλίες	Αμμώδεις παραλίες	Τροφοληψία
Larus michachelis	c,w	Λευκές θίνες		
Larus michachelis	c,w	Χώροι απόρριψης απορριμμάτων και δομικών υλικών	Χώροι απόρριψης απορριμμάτων και δομικών υλικών	Τροφοληψία

Επιστημονική Ονομασία	Τύπος παρουσίας είδους	Οικοσυστημικές Χωρικές Ενότητες	Οικοσυστημικές Χωρικεές Ενότητες Υψηλής και Μέσης Σημασίας	Περιγραφή χρήσης ΟΧΕ από το είδος
Limosa limosa	c	Αλμυρόβαλτοι	Αλμυρόβαλτοι	Τροφοληψία
Limosa limosa	c	Εποχικά κατακλυζόμενες εκτάσεις	Εποχικά κατακλυζόμενες εκτάσεις	Τροφοληψία
Limosa limosa	c	Μεσογειακά Αλίπεδα		
Linaria cannabina	w	Μεσογειακά Αλίπεδα	Μεσογειακά Αλίπεδα	Τροφοληψία
Linaria cannabina	w	Μη αρόσιμη γη	Μη αρόσιμη γη	Τροφοληψία
Linaria cannabina	w	Αναδασώσεις με αρμυρίκια		
Linaria cannabina	w	Μη αρόσιμη γη μεικτή	Μη αρόσιμη γη μεικτή	Τροφοληψία
Locustella luscinioides	c	Αλμυρόβαλτοι	Αλμυρόβαλτοι	Τροφοληψία
Locustella luscinioides	c	Καλαμώνες	Καλαμώνες	Τροφοληψία
Locustella luscinioides	c	Εποχικά κατακλυζόμενες εκτάσεις		
Luscinia megarhynchos	c	Μη αρόσιμη γη μεικτή	Μη αρόσιμη γη μεικτή	Τροφοληψία
Lymnocryptes minimus	c	Αλμυρόβαλτοι	Αλμυρόβαλτοι	Τροφοληψία
Lymnocryptes minimus	c	Εποχικά κατακλυζόμενες εκτάσεις	Εποχικά κατακλυζόμενες εκτάσεις	Τροφοληψία
Lymnocryptes minimus	c	Μεσογειακά Αλίπεδα		
Mareca penelope	c,w	Αλμυρόβαλτοι	Αλμυρόβαλτοι	Τροφοληψία
Mareca penelope	c,w	Επιφάνειες νερού	Επιφάνειες νερού	Τροφοληψία
Mareca penelope	c,w	Εποχικά κατακλυζόμενες εκτάσεις		
Mareca penelope	c,w	Μεσογειακά Αλίπεδα		
Mareca strepera	c,w	Αλμυρόβαλτοι	Αλμυρόβαλτοι	Τροφοληψία
Mareca strepera	c,w	Επιφάνειες νερού	Επιφάνειες νερού	Τροφοληψία
Mareca strepera	c,w	Μη αρόσιμη γη		
Mareca strepera	c,w	Εποχικά κατακλυζόμενες εκτάσεις		
Mareca strepera	c,w	Μεσογειακά Αλίπεδα		
Melanitta fusca fusca	c	Θάλασσα	Θάλασσα	Τροφοληψία

Επιστημονική Ονομασία	Τύπος παρουσίας είδους	Οικοσυστημικές Χωρικές Ενότητες	Οικοσυστημικές Χωρικεές Ενότητες Υψηλής και Μέσης Σημασίας	Περιγραφή χρήσης ΟΧΕ από το είδος
Melanocorypha calandra	c	Μη αρόσιμη γη	Μη αρόσιμη γη	Τροφοληψία
Melanocorypha calandra	c	Απογυμνωμένες εκτάσεις		
Melanocorypha calandra	c	Μη αρόσιμη γη μεικτή	Μη αρόσιμη γη μεικτή	Τροφοληψία
Melanocorypha calandra	c	Εγκαταλελειμμένες καλλιέργειες		
Mergus merganser merganser	w	Θάλασσα	Θάλασσα	Τροφοληψία
Mergus serrator	w	Θάλασσα	Θάλασσα	Τροφοληψία
Merops apiaster	c	Μεσογειακά Αλίπεδα		
Merops apiaster	c	Μη αρόσιμη γη	Μη αρόσιμη γη	Τροφοληψία
Merops apiaster	c	Μη αρόσιμη γη μεικτή		
Microcarbo pygmeus	c	Αλμυρόβαλτοι	Αλμυρόβαλτοι	Τροφοληψία
Microcarbo pygmeus	c	Επιφάνειες νερού	Επιφάνειες νερού	Τροφοληψία
Microcarbo pygmeus	c	Καλαμώνες		
Milvus migrans	c	Αλμυρόβαλτοι	Αλμυρόβαλτοι	Τροφοληψία
Milvus migrans	c	Εποχικά κατακλυζόμενες εκτάσεις	Εποχικά κατακλυζόμενες εκτάσεις	Τροφοληψία
Milvus migrans	c	Μεσογειακά Αλίπεδα	Μεσογειακά Αλίπεδα	Τροφοληψία
Milvus migrans	c	Μη αρόσιμη γη		
Milvus migrans	c	Κανάλι αποστράγγισης		
Milvus migrans	c	Μη αρόσιμη γη μεικτή		
Motacilla alba	w	Αλμυρόβαλτοι		
Motacilla alba	w	Εποχικά κατακλυζόμενες εκτάσεις	Εποχικά κατακλυζόμενες εκτάσεις	Τροφοληψία
Motacilla alba	w	Μεσογειακά Αλίπεδα	Μεσογειακά Αλίπεδα	Τροφοληψία
Motacilla alba	w	Μη αρόσιμη γη	Μη αρόσιμη γη	Τροφοληψία

Επιστημονική Ονομασία	Τύπος παρουσίας είδους	Οικοσυστημικές Χωρικές Ενότητες	Οικοσυστημικές Χωρικεές Ενότητες Υψηλής και Μέσης Σημασίας	Περιγραφή χρήσης ΟΧΕ από το είδος
Motacilla alba	w	Απογυμνωμένες εκτάσεις		
Motacilla alba	w	Μη αρόσιμη γη μεικτή		
Motacilla alba	w	Εγκαταλελειμμένες καλλιέργειες		
Motacilla alba	w	Αμμώδεις παραλίες		
Motacilla alba	w	Εγκαταστάσεις		
Motacilla alba	w	Χώροι απόρριψης απορριμμάτων και δομικών υλικών		
Motacilla cinerea	c,w	Αλμυρόβαλτοι		
Motacilla cinerea	c,w	Εποχικά κατακλυζόμενες εκτάσεις	Εποχικά κατακλυζόμενες εκτάσεις	Τροφοληψία
Motacilla cinerea	c,w	Μεσογειακά Αλίπεδα	Μεσογειακά Αλίπεδα	Τροφοληψία
Motacilla cinerea	c,w	Μη αρόσιμη γη	Μη αρόσιμη γη	Τροφοληψία
Motacilla flava	r,c	Αλμυρόβαλτοι	Αλμυρόβαλτοι	Αναπαραγωγή/Τροφοληψία
Motacilla flava	r,c	Εποχικά κατακλυζόμενες εκτάσεις	Εποχικά κατακλυζόμενες εκτάσεις	Αναπαραγωγή/Τροφοληψία
Motacilla flava	r,c	Μεσογειακά Αλίπεδα	Μεσογειακά Αλίπεδα	Τροφοληψία
Motacilla flava	r,c	Μη αρόσιμη γη	Μη αρόσιμη γη	Τροφοληψία
Muscicapa striata	c	Αναδασώσεις με αρμυρίκια	Αναδασώσεις με αρμυρίκια	Τροφοληψία
Muscicapa striata	c	Μη αρόσιμη γη μεικτή	Μη αρόσιμη γη μεικτή	Τροφοληψία
Numenius arquata	w	Αλμυρόβαλτοι	Αλμυρόβαλτοι	Τροφοληψία
Numenius arquata	w	Εποχικά κατακλυζόμενες εκτάσεις	Εποχικά κατακλυζόμενες εκτάσεις	Τροφοληψία
Numenius arquata	w	Μεσογειακά Αλίπεδα		
Numenius arquata	w	Μη αρόσιμη γη		
Numenius phaeopus	c	Αλμυρόβαλτοι	Αλμυρόβαλτοι	Τροφοληψία
Numenius phaeopus	c	Εποχικά κατακλυζόμενες εκτάσεις	Εποχικά κατακλυζόμενες εκτάσεις	Τροφοληψία
Numenius phaeopus	c	Μεσογειακά Αλίπεδα		
Numenius phaeopus	c	Μη αρόσιμη γη		

Επιστημονική Ονομασία	Τύπος παρουσίας είδους	Οικοσυστημικές Χωρικές Ενότητες	Οικοσυστημικές Χωρικεές Ενότητες Υψηλής και Μέσης Σημασίας	Περιγραφή χρήσης ΟΧΕ από το είδος
Nycticorax nycticorax	c	Αλμυρόβαλτοι	Αλμυρόβαλτοι	Τροφοληψία
Nycticorax nycticorax	c	Επιφάνειες νερού	Επιφάνειες νερού	Τροφοληψία
Nycticorax nycticorax	c	Καλαμώνες	Καλαμώνες	Τροφοληψία
Nycticorax nycticorax	c	Εποχικά κατακλυζόμενες εκτάσεις		
Nycticorax nycticorax	c	Μεσογειακά Αλίπεδα		
Nycticorax nycticorax	c	Μη αρόσιμη γη		
Oenanthe isabellina	c	Μεσογειακά Αλίπεδα		
Oenanthe isabellina	c	Μη αρόσιμη γη	Μη αρόσιμη γη	Τροφοληψία
Oenanthe isabellina	c	Απογυμνωμένες εκτάσεις		
Oenanthe isabellina	c	Μη αρόσιμη γη μεικτή	Μη αρόσιμη γη μεικτή	Τροφοληψία
Oenanthe isabellina	c	Εγκαταλελειμμένες καλλιέργειες	Εγκαταλελειμμένες καλλιέργειες	Τροφοληψία
Oenanthe oenanthe	c	Μεσογειακά Αλίπεδα		
Oenanthe oenanthe	c	Μη αρόσιμη γη	Μη αρόσιμη γη	Τροφοληψία
Oenanthe oenanthe	c	Απογυμνωμένες εκτάσεις		
Oenanthe oenanthe	c	Μη αρόσιμη γη μεικτή	Μη αρόσιμη γη μεικτή	Τροφοληψία
Oenanthe oenanthe	c	Εγκαταλελειμμένες καλλιέργειες	Εγκαταλελειμμένες καλλιέργειες	Τροφοληψία
Otus scops	c	Αναδασώσεις με αρμυρίκια	Αναδασώσεις με αρμυρίκια	Τροφοληψία
Otus scops	c	Μη αρόσιμη γη μεικτή	Μη αρόσιμη γη μεικτή	Τροφοληψία
Pandion haliaetus	c	Αλμυρόβαλτοι	Αλμυρόβαλτοι	Τροφοληψία
Pandion haliaetus	c	Επιφάνειες νερού		
Pandion haliaetus	c	Θάλασσα	Θάλασσα	Τροφοληψία
Parus major	w	Αναδασώσεις με αρμυρίκια	Αναδασώσεις με αρμυρίκια	Τροφοληψία
Parus major	w	Μη αρόσιμη γη μεικτή	Μη αρόσιμη γη μεικτή	Τροφοληψία
Passer domesticus	p	Καλαμώνες		
Passer domesticus	p	Μη αρόσιμη γη μεικτή	Μη αρόσιμη γη μεικτή	Αναπαραγωγή/Τροφοληψία

Επιστημονική Ονομασία	Τύπος παρουσίας είδους	Οικοσυστημικές Χωρικές Ενότητες	Οικοσυστημικές Χωρικεές Ενότητες Υψηλής και Μέσης Σημασίας	Περιγραφή χρήσης ΟΧΕ από το είδος
Passer domesticus	p	Μη αρόσιμη γη	Μη αρόσιμη γη	Τροφοληψία
Passer domesticus	p	Αναδασώσεις με αρμυρίκια		
Passer domesticus	p	Εγκαταστάσεις	Εγκαταστάσεις	Αναπαραγωγή/Τροφοληψία
Passer hispaniolensis	c	Μη αρόσιμη γη	Μη αρόσιμη γη	Τροφοληψία
Passer hispaniolensis	c	Αναδασώσεις με αρμυρίκια		
Passer hispaniolensis	c	Μη αρόσιμη γη μεικτή	Μη αρόσιμη γη μεικτή	Τροφοληψία
Passer hispaniolensis	c	Εγκαταλελειμμένες καλλιέργειες		
Passer hispaniolensis	c	Καλαμώνες		
Passer montanus	p	Μη αρόσιμη γη	Μη αρόσιμη γη	Τροφοληψία
Passer montanus	p	Αναδασώσεις με αρμυρίκια		
Passer montanus	p	Μη αρόσιμη γη μεικτή	Μη αρόσιμη γη μεικτή	Τροφοληψία
Passer montanus	p	Εγκαταλελειμμένες καλλιέργειες		
Pelecanus crispus	c	Αλμυρόβαλτοι	Αλμυρόβαλτοι	Στάση/Τροφοληψία
Pelecanus crispus	c	Επιφάνειες νερού	Επιφάνειες νερού	Στάση/Τροφοληψία
Perdix perdix	p	Μη αρόσιμη γη	Μη αρόσιμη γη	Αναπαραγωγή/Τροφοληψία
Perdix perdix	p	Μη αρόσιμη γη μεικτή		
Phalacrocorax aristotelis desmarestii	w,c	Θάλασσα	Θάλασσα	Τροφοληψία
Phalacrocorax carbo sinensis	w,c	Θάλασσα	Θάλασσα	Τροφοληψία
Phalacrocorax carbo sinensis	w,c	Επιφάνειες νερού	Επιφάνειες νερού	Τροφοληψία
Phasianus sp	p	Καλαμώνες	Καλαμώνες	Αναπαραγωγή/Τροφοληψία
Phasianus sp	p	Εποχικά κατακλυζόμενες εκτάσεις		
Phasianus sp	p	Μη αρόσιμη γη	Μη αρόσιμη γη	Τροφοληψία
Phasianus sp	p	Μη αρόσιμη γη μεικτή	Μη αρόσιμη γη μεικτή	Τροφοληψία

Επιστημονική Ονομασία	Τύπος παρουσίας είδους	Οικοσυστημικές Χωρικές Ενότητες	Οικοσυστημικές Χωρικεές Ενότητες Υψηλής και Μέσης Σημασίας	Περιγραφή χρήσης ΟΧΕ από το είδος
Phoenicopterus roseus	c	Αλμυρόβαλτοι	Αλμυρόβαλτοι	Τροφοληψία
Phoenicopterus roseus	c	Επιφάνειες νερού	Επιφάνειες νερού	Τροφοληψία
Phoenicurus ochruros	w	Μη αρόσιμη γη	Μη αρόσιμη γη	Τροφοληψία
Phoenicurus ochruros	w	Μη αρόσιμη γη μεικτή		
Phoenicurus ochruros	w	Εγκαταλελειμμένες καλλιέργειες		
Phoenicurus ochruros	w	Εγκαταστάσεις	Εγκαταστάσεις	Τροφοληψία
Phylloscopus bonelli	c	Καλαμώνες		
Phylloscopus bonelli	c	Αναδασώσεις με αρμυρίκια	Αναδασώσεις με αρμυρίκια	Τροφοληψία
Phylloscopus bonelli	c	Μη αρόσιμη γη μεικτή	Μη αρόσιμη γη μεικτή	Τροφοληψία
Phylloscopus collybita	w	Καλαμώνες		
Phylloscopus collybita	w	Αναδασώσεις με αρμυρίκια	Αναδασώσεις με αρμυρίκια	Τροφοληψία
Phylloscopus collybita	w	Μη αρόσιμη γη μεικτή	Μη αρόσιμη γη μεικτή	Τροφοληψία
Phylloscopus sibilatrix	c	Καλαμώνες		
Phylloscopus sibilatrix	c	Αναδασώσεις με αρμυρίκια	Αναδασώσεις με αρμυρίκια	Τροφοληψία
Phylloscopus sibilatrix	c	Μη αρόσιμη γη μεικτή	Μη αρόσιμη γη μεικτή	Τροφοληψία
Phylloscopus trochilus	c	Καλαμώνες		
Phylloscopus trochilus	c	Αναδασώσεις με αρμυρίκια	Αναδασώσεις με αρμυρίκια	Τροφοληψία
Phylloscopus trochilus	c	Μη αρόσιμη γη μεικτή	Μη αρόσιμη γη μεικτή	Τροφοληψία
Pica pica	p	Αλμυρόβαλτοι		
Pica pica	p	Καλαμώνες	Καλαμώνες	Τροφοληψία
Pica pica	p	Μεσογειακά Αλίπεδα		
Pica pica	p	Μη αρόσιμη γη	Μη αρόσιμη γη	Τροφοληψία
Pica pica	p	Κανάλι αποστράγγισης		
Pica pica	p	Απογυμνωμένες εκτάσεις		
Pica pica	p	Αναδασώσεις με αρμυρίκια		

Επιστημονική Ονομασία	Τύπος παρουσίας είδους	Οικοσυστημικές Χωρικές Ενότητες	Οικοσυστημικές Χωρικεές Ενότητες Υψηλής και Μέσης Σημασίας	Περιγραφή χρήσης ΟΧΕ από το είδος
Pica pica	p	Μη αρόσιμη γη μεικτή	Μη αρόσιμη γη μεικτή	Τροφοληψία
Pica pica	p	Εγκαταλελειμμένες καλλιέργειες		
Pica pica	p	Εγκαταστάσεις		
Pica pica	p	Χώροι απόρριψης απορριμμάτων και δομικών υλικών		
Platalea leucorodia	c,w	Αλμυρόβαλτοι	Αλμυρόβαλτοι	Τροφοληψία
Platalea leucorodia	c,w	Επιφάνειες νερού	Επιφάνειες νερού	Τροφοληψία
Platalea leucorodia	c,w	Εποχικά κατακλυζόμενες εκτάσεις		
Plegadis falcinellus	c	Αλμυρόβαλτοι		
Plegadis falcinellus	c	Εποχικά κατακλυζόμενες εκτάσεις	Εποχικά κατακλυζόμενες εκτάσεις	Τροφοληψία
Plegadis falcinellus	c	Μεσογειακά Αλίπεδα	Μεσογειακά Αλίπεδα	Τροφοληψία
Plegadis falcinellus	c	Μη αρόσιμη γη	Μη αρόσιμη γη	Τροφοληψία
Pluvialis apricaria	c	Αλμυρόβαλτοι		
Pluvialis apricaria	c	Εποχικά κατακλυζόμενες εκτάσεις	Εποχικά κατακλυζόμενες εκτάσεις	Τροφοληψία
Pluvialis apricaria	c	Μεσογειακά Αλίπεδα	Μεσογειακά Αλίπεδα	Τροφοληψία
Pluvialis apricaria	c	Μη αρόσιμη γη		
Pluvialis squatarola	w	Αλμυρόβαλτοι		
Pluvialis squatarola	w	Εποχικά κατακλυζόμενες εκτάσεις	Εποχικά κατακλυζόμενες εκτάσεις	Τροφοληψία
Pluvialis squatarola	w	Μεσογειακά Αλίπεδα	Μεσογειακά Αλίπεδα	Τροφοληψία
Pluvialis squatarola	w	Μη αρόσιμη γη		
Pluvialis squatarola	w	Αμμώδεις παραλίες		
Pluvialis squatarola	w	Λευκές θίνες		
Podiceps cristatus	w	Επιφάνειες νερού	Επιφάνειες νερού	Τροφοληψία
Podiceps cristatus	w	Θάλασσα	Θάλασσα	Τροφοληψία
Podiceps grisegena	w	Επιφάνειες νερού	Επιφάνειες νερού	Τροφοληψία

Επιστημονική Ονομασία	Τύπος παρουσίας είδους	Οικοσυστημικές Χωρικές Ενότητες	Οικοσυστημικές Χωρικεές Ενότητες Υψηλής και Μέσης Σημασίας	Περιγραφή χρήσης ΟΧΕ από το είδος
Podiceps grisegena	w	Θάλασσα	Θάλασσα	Τροφοληψία
Podiceps nigricollis	w	Επιφάνειες νερού	Επιφάνειες νερού	Τροφοληψία
Podiceps nigricollis	w	Θάλασσα	Θάλασσα	Τροφοληψία
Psittacula krameri	c	Αναδασώσεις με αρμυρίκια	Αναδασώσεις με αρμυρίκια	Τροφοληψία
Psittacula krameri	c	Μη αρόσιμη γη μεικτή	Μη αρόσιμη γη μεικτή	Τροφοληψία
Rallus aquaticus	p	Αλμυρόβαλτοι		
Rallus aquaticus	p	Καλαμώνες	Καλαμώνες	Αναπαραγωγή/Τροφοληψία
Rallus aquaticus	p	Εποχικά κατακλυζόμενες εκτάσεις	Εποχικά κατακλυζόμενες εκτάσεις	Τροφοληψία
Rallus aquaticus	p	Μεσογειακά Αλίπεδα		
Rallus aquaticus	p	Κανάλι αποστράγγισης		
Rallus aquaticus	p	Θάλασσα		
Recurvirostra avosetta	r,c	Αλμυρόβαλτοι	Αλμυρόβαλτοι	Αναπαραγωγή/Τροφοληψία
Recurvirostra avosetta	r,c	Επιφάνειες νερού	Επιφάνειες νερού	Τροφοληψία
Recurvirostra avosetta	r,c	Εποχικά κατακλυζόμενες εκτάσεις	Εποχικά κατακλυζόμενες εκτάσεις	Τροφοληψία
Recurvirostra avosetta	r,c	Μεσογειακά Αλίπεδα		
Riparia riparia	c	Αλμυρόβαλτοι	Αλμυρόβαλτοι	Στάση/Τροφοληψία
Riparia riparia	c	Επιφάνειες νερού		
Riparia riparia	c	Εποχικά κατακλυζόμενες εκτάσεις	Εποχικά κατακλυζόμενες εκτάσεις	Στάση/Τροφοληψία
Riparia riparia	c	Μεσογειακά Αλίπεδα		
Saxicola rubetra	c	Μεσογειακά Αλίπεδα		
Saxicola rubetra	c	Μη αρόσιμη γη	Μη αρόσιμη γη	Τροφοληψία
Saxicola rubetra	c	Μη αρόσιμη γη μεικτή	Μη αρόσιμη γη μεικτή	Τροφοληψία
Saxicola rubetra	c	Εγκαταλελειμμένες καλλιέργειες		
Saxicola rubicola	p	Μεσογειακά Αλίπεδα		
Saxicola rubicola	p	Μη αρόσιμη γη	Μη αρόσιμη γη	Τροφοληψία

Επιστημονική Ονομασία	Τύπος παρουσίας είδους	Οικοσυστημικές Χωρικές Ενότητες	Οικοσυστημικές Χωρικεές Ενότητες Υψηλής και Μέσης Σημασίας	Περιγραφή χρήσης ΟΧΕ από το είδος
Saxicola rubicola	p	Μη αρόσιμη γη μεικτή	Μη αρόσιμη γη μεικτή	Αναπαραγωγή/Τροφοληψία
Saxicola rubicola	p	Εγκαταλελειμμένες καλλιέργειες		
Serinus serinus	w	Μεσογειακά Αλίπεδα		
Serinus serinus	w	Μη αρόσιμη γη	Μη αρόσιμη γη	Τροφοληψία
Serinus serinus	w	Αναδασώσεις με αρμυρίκια		
Serinus serinus	w	Μη αρόσιμη γη μεικτή	Μη αρόσιμη γη μεικτή	Τροφοληψία
Serinus serinus	w	Εγκαταλελειμμένες καλλιέργειες		
Spatula clypeata	w	Αλμυρόβαλτοι	Αλμυρόβαλτοι	Τροφοληψία
Spatula clypeata	w	Επιφάνειες νερού	Επιφάνειες νερού	Τροφοληψία
Spatula clypeata	w	Εποχικά κατακλυζόμενες εκτάσεις		
Spatula clypeata	w	Μεσογειακά Αλίπεδα		
Spatula querquedula	c	Αλμυρόβαλτοι	Αλμυρόβαλτοι	Τροφοληψία
Spatula querquedula	c	Επιφάνειες νερού	Επιφάνειες νερού	Τροφοληψία
Spatula querquedula	c	Εποχικά κατακλυζόμενες εκτάσεις		
Spatula querquedula	c	Μεσογειακά Αλίπεδα		
Spatula querquedula	c	Θάλασσα	Θάλασσα	Τροφοληψία
Spinus spinus	w	Μεσογειακά Αλίπεδα		
Spinus spinus	w	Μη αρόσιμη γη	Μη αρόσιμη γη	Τροφοληψία
Spinus spinus	w	Αναδασώσεις με αρμυρίκια	Αναδασώσεις με αρμυρίκια	Τροφοληψία
Spinus spinus	w	Μη αρόσιμη γη μεικτή	Μη αρόσιμη γη μεικτή	Τροφοληψία
Spinus spinus	w	Εγκαταλελειμμένες καλλιέργειες		
Sterna hirundo	c	Αλμυρόβαλτοι		
Sterna hirundo	c	Επιφάνειες νερού	Επιφάνειες νερού	Τροφοληψία
Sterna hirundo	c	Εποχικά κατακλυζόμενες εκτάσεις		
Sterna hirundo	c	Θάλασσα	Θάλασσα	Τροφοληψία

Επιστημονική Ονομασία	Τύπος παρουσίας είδους	Οικοσυστημικές Χωρικές Ενότητες	Οικοσυστημικές Χωρικεές Ενότητες Υψηλής και Μέσης Σημασίας	Περιγραφή χρήσης ΟΧΕ από το είδος
Sternula albifrons	c	Αλμυρόβαλτοι		
Sternula albifrons	c	Επιφάνειες νερού	Επιφάνειες νερού	Τροφοληψία
Sternula albifrons	c	Εποχικά κατακλυζόμενες εκτάσεις		
Sternula albifrons	c	Θάλασσα	Θάλασσα	Τροφοληψία
Streptopelia decaocto	p	Μη αρόσιμη γη	Μη αρόσιμη γη	Τροφοληψία
Streptopelia decaocto	p	Αναδασώσεις με αρμυρίκια		
Streptopelia decaocto	p	Μη αρόσιμη γη μεικτή	Μη αρόσιμη γη μεικτή	Τροφοληψία
Streptopelia decaocto	p	Εγκαταλελειμμένες καλλιέργειες		
Streptopelia turtur	c	Μη αρόσιμη γη	Μη αρόσιμη γη	Τροφοληψία
Streptopelia turtur	c	Αναδασώσεις με αρμυρίκια	Αναδασώσεις με αρμυρίκια	Στάση
Streptopelia turtur	c	Μη αρόσιμη γη μεικτή		
Streptopelia turtur	c	Εγκαταλελειμμένες καλλιέργειες		
Sturnus vulgaris	w	Αλμυρόβαλτοι		
Sturnus vulgaris	w	Καλαμώνες	Καλαμώνες	Στάση
Sturnus vulgaris	w	Μεσογειακά Αλίπεδα		
Sturnus vulgaris	w	Μη αρόσιμη γη	Μη αρόσιμη γη	Τροφοληψία
Sturnus vulgaris	w	Αναδασώσεις με αρμυρίκια		
Sturnus vulgaris	w	Μη αρόσιμη γη μεικτή	Μη αρόσιμη γη μεικτή	Στάση/Τροφοληψία
Sturnus vulgaris	w	Εγκαταλελειμμένες καλλιέργειες		
Sylvia atricapilla	c,w	Αναδασώσεις με αρμυρίκια	Αναδασώσεις με αρμυρίκια	Τροφοληψία
Sylvia atricapilla	c,w	Μη αρόσιμη γη μεικτή	Μη αρόσιμη γη μεικτή	Τροφοληψία
Tachybaptus ruficollis	w	Αλμυρόβαλτοι	Αλμυρόβαλτοι	Τροφοληψία
Tachybaptus ruficollis	w	Επιφάνειες νερού	Επιφάνειες νερού	Τροφοληψία
Tachybaptus ruficollis	w	Καλαμώνες		
Tachymarptis melba	c	Εποχικά κατακλυζόμενες εκτάσεις		

Επιστημονική Ονομασία	Τύπος παρουσίας είδους	Οικοσυστημικές Χωρικές Ενότητες	Οικοσυστημικές Χωρικεές Ενότητες Υψηλής και Μέσης Σημασίας	Περιγραφή χρήσης ΟΧΕ από το είδος
Tachymarptis melba	c	Μεσογειακά Αλίπεδα	Μεσογειακά Αλίπεδα	Τροφοληψία
Tachymarptis melba	c	Μη αρόσιμη γη	Μη αρόσιμη γη	Τροφοληψία
Tachymarptis melba	c	Κανάλι αποστράγγισης		
Tachymarptis melba	c	Μη αρόσιμη γη μεικτή	Μη αρόσιμη γη μεικτή	Τροφοληψία
Tadorna tadorna	c,w,r	Αλμυρόβαλτοι	Αλμυρόβαλτοι	Αναπαραγωγή/Τροφοληψία
Tadorna tadorna	c,w,r	Επιφάνειες νερού	Επιφάνειες νερού	Αναπαραγωγή/Τροφοληψία
Tadorna tadorna	c,w,r	Εποχικά κατακλυζόμενες εκτάσεις		
Thalasseus sandvicensis	c,w	Αλμυρόβαλτοι	Αλμυρόβαλτοι	Τροφοληψία
Thalasseus sandvicensis	c,w	Επιφάνειες νερού		
Thalasseus sandvicensis	c,w	Θάλασσα	Θάλασσα	Τροφοληψία
Tringa erythropus	c	Αλμυρόβαλτοι	Αλμυρόβαλτοι	Τροφοληψία
Tringa erythropus	c	Εποχικά κατακλυζόμενες εκτάσεις	Εποχικά κατακλυζόμενες εκτάσεις	Τροφοληψία
Tringa erythropus	c	Μεσογειακά Αλίπεδα		
Tringa glareola	c	Αλμυρόβαλτοι	Αλμυρόβαλτοι	Τροφοληψία
Tringa glareola	c	Εποχικά κατακλυζόμενες εκτάσεις	Εποχικά κατακλυζόμενες εκτάσεις	Τροφοληψία
Tringa glareola	c	Μεσογειακά Αλίπεδα		
Tringa nebularia	c	Αλμυρόβαλτοι	Αλμυρόβαλτοι	Τροφοληψία
Tringa nebularia	c	Εποχικά κατακλυζόμενες εκτάσεις	Εποχικά κατακλυζόμενες εκτάσεις	Τροφοληψία
Tringa nebularia	c	Μεσογειακά Αλίπεδα		
Tringa ochropus	c	Αλμυρόβαλτοι	Αλμυρόβαλτοι	Τροφοληψία
Tringa ochropus	c	Εποχικά κατακλυζόμενες εκτάσεις	Εποχικά κατακλυζόμενες εκτάσεις	Τροφοληψία
Tringa ochropus	c	Μεσογειακά Αλίπεδα		
Tringa stagnatilis	c	Αλμυρόβαλτοι	Αλμυρόβαλτοι	Τροφοληψία

Επιστημονική Ονομασία	Τύπος παρουσίας είδους	Οικοσυστημικές Χωρικές Ενότητες	Οικοσυστημικές Χωρικεές Ενότητες Υψηλής και Μέσης Σημασίας	Περιγραφή χρήσης ΟΧΕ από το είδος
Tringa stagnatilis	c	Εποχικά κατακλυζόμενες εκτάσεις	Εποχικά κατακλυζόμενες εκτάσεις	Τροφοληψία
Tringa stagnatilis	c	Μεσογειακά Αλίπεδα		
Tringa totanus	c,w,r	Αλμυρόβαλτοι	Αλμυρόβαλτοι	Τροφοληψία
Tringa totanus	c,w,r	Εποχικά κατακλυζόμενες εκτάσεις	Εποχικά κατακλυζόμενες εκτάσεις	Τροφοληψία
Tringa totanus	c,w,r	Μεσογειακά Αλίπεδα		
Troglodytes troglodytes	w	Καλαμώνες	Καλαμώνες	Τροφοληψία
Troglodytes troglodytes	w	Κανάλι αποστράγγισης	Κανάλι αποστράγγισης	Τροφοληψία
Troglodytes troglodytes	w	Αναδασώσεις με αρμυρίκια		
Troglodytes troglodytes	w	Μη αρόσιμη γη μεικτή	Μη αρόσιμη γη μεικτή	Τροφοληψία
Turdus iliacus	c	Μη αρόσιμη γη	Μη αρόσιμη γη	Στάση/Τροφοληψία
Turdus iliacus	c	Αναδασώσεις με αρμυρίκια		
Turdus iliacus	c	Μη αρόσιμη γη μεικτή	Μη αρόσιμη γη μεικτή	Στάση/Τροφοληψία
Turdus merula	w	Κανάλι αποστράγγισης	Κανάλι αποστράγγισης	Τροφοληψία
Turdus merula	w	Καλαμώνες	Καλαμώνες	Τροφοληψία
Turdus merula	w	Αναδασώσεις με αρμυρίκια		
Turdus merula	w	Μη αρόσιμη γη μεικτή	Μη αρόσιμη γη μεικτή	Τροφοληψία
Turdus philomelos		Μη αρόσιμη γη μεικτή	Μη αρόσιμη γη μεικτή	Τροφοληψία
Turdus philomelos	w	Κανάλι αποστράγγισης	Κανάλι αποστράγγισης	Τροφοληψία
Turdus philomelos	w	Αναδασώσεις με αρμυρίκια		
Turdus philomelos	w	Καλαμώνες	Καλαμώνες	Τροφοληψία
Turdus pilaris	c	Μη αρόσιμη γη	Μη αρόσιμη γη	Στάση/Τροφοληψία
Turdus pilaris	c	Αναδασώσεις με αρμυρίκια		

Επιστημονική Ονομασία	Τύπος παρουσίας είδους	Οικοσυστημικές Χωρικές Ενότητες	Οικοσυστημικές Χωρικεές Ενότητες Υψηλής και Μέσης Σημασίας	Περιγραφή χρήσης ΟΧΕ από το είδος
Turdus pilaris	c	Μη αρόσιμη γη μεικτή	Μη αρόσιμη γη μεικτή	Στάση/Τροφοληψία
Tyto alba	p	Μη αρόσιμη γη	Μη αρόσιμη γη	Τροφοληψία
Tyto alba	p	Απογυμνωμένες εκτάσεις		
Tyto alba	p	Μη αρόσιμη γη μεικτή	Μη αρόσιμη γη μεικτή	Τροφοληψία
Tyto alba	p	Εγκαταλελειμμένες καλλιέργειες		
Tyto alba	p	Εγκαταστάσεις	Εγκαταστάσεις	Τροφοληψία
Upupa epops	c	Εγκαταστάσεις	Εγκαταστάσεις	Τροφοληψία
Upupa epops	c	Μη αρόσιμη γη μεικτή	Μη αρόσιμη γη μεικτή	Τροφοληψία
Upupa epops	c	Εγκαταλελειμμένες καλλιέργειες		
Upupa epops	c	Μη αρόσιμη γη	Μη αρόσιμη γη	Τροφοληψία
Vanellus spinosus	c	Μεσογειακά Αλίπεδα	Μεσογειακά Αλίπεδα	Τροφοληψία
Vanellus spinosus	c	Εποχικά κατακλυζόμενες εκτάσεις		
Vanellus spinosus	c	Αλμυρόβαλτοι		
Vanellus spinosus	c	Μη αρόσιμη γη	Μη αρόσιμη γη	Τροφοληψία
Vanellus vanellus	w	Μεσογειακά Αλίπεδα	Μεσογειακά Αλίπεδα	Τροφοληψία
Vanellus vanellus	w	Εποχικά κατακλυζόμενες εκτάσεις		
Vanellus vanellus	w	Αλμυρόβαλτοι		
Vanellus vanellus	w	Μη αρόσιμη γη	Μη αρόσιμη γη	Τροφοληψία
Zapornia parva	c	Αλμυρόβαλτοι	Αλμυρόβαλτοι	Τροφοληψία
Zapornia parva	c	Επιφάνειες νερού		
Zapornia parva	c	Καλαμώνες	Καλαμώνες	Τροφοληψία
Zapornia parva	c	Εποχικά κατακλυζόμενες εκτάσεις	Εποχικά κατακλυζόμενες εκτάσεις	Τροφοληψία
Zapornia parva	c	Κανάλι αποστράγγισης		

Τύπος παρουσίας είδους:p=μόνιμο, r=αναπαραγωγής, ε = συγκέντρωση, w=διαχείμαση

Για τα είδη ορνιθοπανίδας δίδεται προτεραιότητα στα ενδιαιτήματα αναπαραγωγής (σε σχέση με αυτά της τροφοληψίας), αλλά και στο ότι οι διαχειριστικές ζώνες γύρω από φωλιές θα πρέπει να αφορούν ευαίσθητες φωλιές/αποικίες (είδη ευαίσθητα σε όχληση ή/ και με μικρότερη ευελιξία ως προς τις θέσεις φωλιάσματος).

Στο **Παράρτημα III** παρατίθενται οι χάρτες στους οποίους αποτυπώνονται οι Οικοσυστημικές Χωρικές Ενότητες μέσης και υψηλής παρουσίας του κάθε είδους. Από την εν λόγω αποτύπωση κατέστη δυνατός ο υπολογισμός του ποσοστού απώλειας ενδιαιτήματος του κάθε είδους από τη χωροθέτηση του έργου σε σχέση με το συνολικό ενδιαίτημα του είδους εντός της περιοχής μελέτης.

4.1.3. Πιέσεις – απειλές

Προσδιορίστηκαν οι πιέσεις / απειλές στα είδη της ορνιθοπανίδας σύμφωνα με την νέα κωδικοποίηση της ΕΕ. Συγκεκριμένα, αναλύονται και τεκμηριώνονται οι πιέσεις και οι απειλές με βάση τη σχετική προτυποποίηση, όπως αναφέρεται στο «Reference Portal for Article 17 of the Habitats Directive», http://bd.eionet.europa.eu/article17/reference_portal, (στην ενότητα 7) Threats & Pressures. Ο ανωτέρω προσδιορισμός είναι θεμελιώδης για τον προσδιορισμό των αθροιστικών και συνεργιστικών επιπτώσεων από την κατασκευή και λειτουργία του έργου κατά τη δέουσα εκτίμηση επιπτώσεων.

Διευκρινίζουμε ότι Δέουσα Εκτίμηση Επιπτώσεων σύμφωνα με την κείμενη νομοθεσία πραγματοποιείται στο πλαίσιο εκπόνησης Ειδικής Οικολογικής Αξιολόγησης έργων και δραστηριοτήτων που υλοποιούνται στις περιοχές του δικτύου Natura. Στην υποβληθείσα μελέτη εφαρμόστηκε κατ' υπερβολήν με βάση την αρχή της πρόληψης και σύμφωνα με το πνεύμα της 151/2022 Γνωμοδότησης του ΣτΕ η μεθοδολογική πρόσέγγιση (με βάση τα πιο πρόσφατα βιβλιογραφικά δεδομένα και τις δίμηνες παρατηρήσεις κατά τη φάση υλοποίησης της μελέτης) της Δέουσας Εκτίμησης Επιπτώσεων, παρ' όλο που νομοθετικά δεν απαιτείται εφ' όσον η περιοχή δεν είναι στο Δίκτυο Natura 2000.

Ο πίνακας 4 (ΠΑΡΑΡΤΗΜΑ IV) περιλαμβάνει εμβάθυνση σε χαρακτηριστικά των υφιστάμενων πιέσεων ως προς την επίπτωση που μπορεί να έχουν στα είδη ορνιθοπανίδας και τα ενδιαιτήματα με τα οποία συνδέονται. Οι κύριες παράμετροι ανάλυσης της πίεσης ως προς την επίπτωση είναι η ένταση, η διάρκεια και ο προσωρινός ή μόνιμος χαρακτήρας. Οι τιμές που μπρούν να πάρουν οι παράμετροι έχουν ως εξής:

- Ένταση πίεσης/απειλής: υψηλή, μέτρια, ασθενής, ανάλογα με την εκτιμώμενη βλάβη που μπορεί να προκαλέσει στο προστατυεταίο αντικείμενο.

Πιο συγκεκριμένα:

  - Υψηλή: Αυτή που εκτιμάται ότι χωρίς τη λήψη μέτρων θα οδηγήσει σε υποβάθμιση είτε του βαθμού διατήρησης είτε της σχετικής επιφάνειας / πληθυσμού του προστατευτέου αντικειμένου στη συγκεκριμένη περίοχή, ενώ και μετά τη λήψη αυτών ο κίνδυνος υποβάθμισης παραμένει υψηλός.
  - Μέτρια: Αυτή που εκτιμάται ότι χωρίς τη λήψη μέτρων ενδέχεται να οδηγήσει σε υποβάθμιση είτε του βαθμού διατήρησης είτε της σχετικής επιφανείας / πληθυσμού του προστατευτέου αντικειμένου στη συγκεκριμένη περιοχή, ενώ μετά τη λήψη αυτών ο κίνδυνος υποβάθμισης ελαχιστοιποιείται.
  - Ασθενής: Αυτή που εκτιμάται ότι ακόμα και χωρίς τη λήψη μέτρων δεν μπορεί να οδηγήσει σε υποβάθμιση είτε του βαθμού διατήρησης είτε της σχετικής επιφανείας / πληθυσμού του προστατευτέου αντικειμένου.

- Διάρκεια πίεσης/ απειλής: Μακροχρόνια, βραχυχρόνια. Σχετίζεται όχι μόνο με τον χρόνο, αλλά και με την οικολογία και τον κύκλο ζωής κάθε προστατευτέου αντικειμένου και κατά συνέπεια μπορεί να διαφέρει για διαφορετικές ομάδες ειδών του προστατευτέου αντικειμένου. Πιο συγκεκριμένα:

- Μακροχρόνια: Αυτή που υπερβαίνει το ένα ημερολογιακό έτος ή τη διάρκεια του κύκλου ζωής του προστευτέου αντικειμένου ή τη διάρκεια μιας ολοκληρωμένης περιόδου διαβίωσης στον τόπο ή κάποιας φάσης ζωής του προστατευτέου αντικειμένου (π.χ. κύκλος μετανάστευσης για αποδημητικά είδη ορνιθοπανίδας).
- Βραχυχρόνια: Αυτή που δεν είναι μακροχρόνια.

Προσωρινός ή μόνιμος χαρακτήρας πίεσης/ απειλής: Προσδιορίζεται βάσει των χαρακτηριστικών της πηγής της πίεσης και ακολουθεί την ερμηνεία των όρων μόνιμος και προσωρινός.

Σύνοψη της αξιολόγησης των υφιστάμενων πιέσεων / απειλών

Η πίεση A01 (Μετατροπή σε γεωργική γη – εξαιρουμένης της αποστράγγισης και της χρήσης της φωτιάς ως μέσο διαχείρισης) χαρακτηρίζεται ως Μέτριας σημασίας πίεση. Πρόκειται για μία Μέτριας έντασης πίεση, Μακροχρόνια από πλευράς διάρκειας και με Μόνιμο χαρακτήρα, που επιρρεάζει 11 είδη ορνιθοπανίδας σε θέσεις τροφοληψίας τους σε ΟΧΕ με μη αροσιμη γη και μη αρόσιμη γη μικτή. Συγκεκριμένα, αφορά την καταστροφή χέρσων εδαφών με θάμνους και την μετατροπή τους σε καλλιέργειες, σε εκτάσεις νότια του υγροτόπου.

Η πίεση A02 (Μετατροπή σε διαφορετικού είδους γεωργική γη – εξαιρουμένης της αποστράγγισης και της χρήσης της φωτιάς ως μέσο διαχείρισης) χαρακτηρίζεται ως Μέτριας σημασίας πίεση. Πρόκειται για μία Μέτριας έντασης πίεση, Μακροχρόνια από πλευράς διάρκειας και με Μόνιμο χαρακτήρα, που επιρρεάζει 2 είδη ορνιθοπανίδας σε θέσεις τροφοληψίας τους σε περιοχές με μη αρόσιμη γη μικτή. Συγκεκριμένα, αφορά την αλλαγή στην χρήση της γεωργικής γης (εντατική καλλιέργεια) και τις αλλαγές στις γεωργικές πρακτικές, καθώς μειώνουν τα τροφικά διαθέσιμα των ειδών σε εκτάσεις νότια του υγροτόπου.

Η πίεση A03 (Μετατροπή από μικτές γεωργικές εκμεταλλεύσεις και αγροδασοκομικά συστήματα σε εξειδικευμένη παραγωγή, π.χ. μονοκαλλιέργειες) χαρακτηρίζεται ως Μέτριας σημασίας πίεση και επιρράζει έμμεσα 6 είδη ορνιθοπανίδας. Πρόκειται για μία Ασθενούς εντάσεως πίεση, Μακροχρόνια από πλευράς διάρκειας και με Μόνιμο χαρακτήρα, που επιρρεάζει τα είδη ορνιθοπανίδας σε θέσεις τροφοληψίας τους σε περιοχές με μη αρόσιμη γη μικτή. Συγκεκριμένα, αφορά την μετατροπή από μικτές γεωργικές εκμεταλλεύσεις και αγροδασοκομικά συστήματα σε εξειδικευμένη παραγωγή, π.χ. μονοκαλλιέργειες, σε εκτάσεις νότια του υγροτόπου.

Η πίεση A05 (Απομάκρυνση μικρών χαρακτηριστικών τοπίου για ενοποίηση αγροτεμαχίων) χαρακτηρίζεται ως Μέτριας σημασίας πίεση και επιρράζει έμμεσα 70 είδη ορνιθοπανίδας. Πρόκειται για μία Ασθενούς εντάσεως πίεση για τα περισσότερα είδη (55) και Μέτριας έντασης για τα υπόλοιπα (15), Μακροχρόνια από πλευράς διάρκειας και με Μόνιμο χαρακτήρα, που επιρρεάζει τα είδη ορνιθοπανίδας σε θέσεις τροφοληψίας τους σε περιοχές με μη αρόσιμη γη μικτή, καλαμιώνες και εποχιακά κατακλυζόμενες εκτάσεις.

Η πίεση A06 (Εγκατάλειψη διαχείρισης βοσκοτόπων – π.χ. διακοπή βόσκησης ή κουρέματος) χαρακτηρίζεται ως Μέτριας σημασίας πίεση και επιρράζει έμμεσα 2 είδη ορνιθοπανίδας. Πρόκειται για μία Μέτριας έντασης πίεση, Μακροχρόνια από πλευράς διάρκειας και με Μόνιμο χαρακτήρα, που επιρρεάζει τα είδη ορνιθοπανίδας σε θέσεις τροφοληψίας τους σε περιοχές με Μεσογειακά αλίπεδα. Συγκεκριμένα, η εγκατάλειψη της εκτατικής κτηνοτροφίας έχει ως αποτέλεσμα τη συγκόμωση των φυτοκοινωνιών και τη μείωση των τροφικών διαθέσιμων.

Η πίεση A07 (Εγκατάλειψη διαχείρισης / χρήσης άλλων γεωργικών και αγροδασικών συστημάτων – όλα εκτός από βοσκοτόπους) χαρακτηρίζεται ως Μέτριας σημασίας πίεση και επιρράζει έμμεσα 3 είδη ορνιθοπανίδας. Πρόκειται για μία Μέτριας έντασης πίεση, Μακροχρόνια από πλευράς διάρκειας και με Μόνιμο χαρακτήρα, που επιρρεάζει τα είδη ορνιθοπανίδας σε θέσεις τροφοληψίας τους σε περιοχές με μη αρόσιμη γη μεική και μη αρόσιμη γη.

Η πίεση A21 (Χρήση φυτοπροστατευτικών χημικών) χαρακτηρίζεται ως Μέτριας σημασίας απειλή και επιρράζει έμμεσα 49 είδη ορνιθοπανίδας. Πρόκειται για μία Ασθενούς εντάσεως πίεση για 6 είδη και Μέτριας έντασης για τα υπόλοιπα 43, με Μακροχρόνια διάρκεια και θεωρείται ότι έχει Μόνιμο χαρακτήρα για 7 είδη ενώ είναι Προσωρινή για την πλειοψηφία ειδών ορνιθοπανίδας των οποίων επιρρεάζονται οι θέσεις τροφοληψίας.

Η πίεση A26 (Γεωργικές δραστηριότητες που προκαλούν διάχυτη ρύπανση σε επιφανειακά ή υπόγεια ύδατα) χαρακτηρίζεται ως Μέτριας σημασίας πίεση και επιρράζει έμμεσα 45 είδη ορνιθοπανίδας. Πρόκειται για μία Μέτριας έντασης πίεση, Μακροχρόνια από πλευράς διάρκειας και θεωρείται ότι έχει Προσωρινό χαρακτήρα. Συγκεκριμένα, αφορά τη ρύπναση των υδάτων λόγω της αλόγιστης χρήσης λιπασμάτων και φυτοφαρμάκων, η οποία προκαλεί μείωση των τροφικών διαθεσίμων των ειδών ορνιθοπανίδας.

Η πίεση D06 (Μεταφορά ηλεκτρικής ενέργειας και επικοινωνιών – καλώδια) χαρακτηρίζεται ως Μέτριας σημασίας πίεση και επιρράζει άμεσα 3 είδη ορνιθοπανίδας. Πρόκειται για μία Υψηλής έντασης πίεση, Μακροχρόνια από πλευράς διάρκειας και θεωρείται ότι έχει Μόνιμο χαρακτήρα.

Η πίεση F07 (Αθλητισμός, τουρισμός και δραστηριότητες αναψυχής) χαρακτηρίζεται ως Μέτριας σημασίας πίεση και επιρράζει έμμεσα 2 είδη ορνιθοπανίδας. Πρόκειται για μία Ασθενούς εντάσεως πίεση, Μακροχρόνια από πλευράς διάρκειας και με Προσωρινό χαρακτήρα, που επιρρεάζει τα είδη ορνιθοπανίδας σε θέσεις τροφοληψίας τους στις ΟΧΕ με καλαμιώνες και εποχιακά κατακλυζόμενες εκτάσεις.

Η πίεση F11 (Ρύπανση σε επιφανειακά ή υπόγεια ύδατα λόγω αστικών απορροών) χαρακτηρίζεται ως Μέτριας σημασίας πίεση και επιρράζει έμμεσα 39 είδη ορνιθοπανίδας. Πρόκειται για μία Ασθενούς εντάσεως πίεση για 16 είδη και Μέτριας έντασης για τα υπόλοιπα 23. Κρίνεται ως Μακροχρόνια από πλευράς διάρκειας και με Προσωρινό χαρακτήρα. Συγκεκριμένα, αφορά τη ρύπναση των υδάτων από αστικές απορροές, η οποία προκαλεί μείωση των τροφικών διαθεσίμων των ειδών ορνιθοπανίδας.

Η πίεση G10 (Παράνομο κυνήγι/θανάτωση) χαρακτηρίζεται ως Μέτριας σημασίας πίεση και επιρράζει άμεσα 20 είδη ορνιθοπανίδας. Πρόκειται για μία Ασθενούς εντάσεως απειλή για 4 είδη και Μέτριας έντασης για τα υπόλοιπα 16 που επιρρεάζει, κρίνεται ως Βραχυχρόνια από πλευράς διάρκειας και έχει Προσωρινό χαρακτήρα.

Η πίεση G12 (Τυχαία θανάτωση, λόγω δραστηριοτήτων αλιείας και κυνηγιού) χαρακτηρίζεται ως Μέτριας σημασίας πίεση και επιρράζει άμεσα 4 είδη ορνιθοπανίδας. Πρόκειται για Μέτριας έντασης πίεση, Μακροχρόνια από πλευράς διάρκειας και έχει Προσωρινό χαρακτήρα.

Η πίεση G13 (Δηλητηρίαση ζώων – εξαιρουμένης της δηλητηρίασης με μόλυβδο) χαρακτηρίζεται ως Μέτριας σημασίας πίεση γιατί επιρράζει άμεσα και έμμεσα 7 είδη ορνιθοπανίδας. Πρόκειται για Μέτριας έντασης πίεση, Βραχυχρόνια από πλευράς διάρκειας και έχει Προσωρινό χαρακτήρα.

Η πίεση J02 (Μεικτής προέλευσης ρύπανση θαλάσσιων υδάτων, θαλάσσια και παράκτια) χαρακτηρίζεται ως Μέτριας σημασίας πίεση και επιρράζει άμεσα 6 είδη ορνιθοπανίδας. Πρόκειται για Μέτριας έντασης απειλή, Μακροχρόνια από πλευράς διάρκειας και έχει Μόνιμο χαρακτήρα.

Η πίεση K04 (Τροποποίηση της υδρολογικής ροής) χαρακτηρίζεται ως Μέτριας σημασίας πίεση και επιρράζει άμεσα και έμμεσα 4 είδη ορνιθοπανίδας. Πρόκειται για Μέτριας έντασης πίεση, Μακροχρόνια από πλευράς διάρκειας και έχει Μόνιμο χαρακτήρα.

Η πίεση L01 (Αβιοτικές φυσικές διεργασίες, π.χ. διάβρωση, συσσώρευση ιλύος, ξήρανση, βύθιση, αλάτωση) χαρακτηρίζεται ως Μέτριας σημασίας πίεση και επιρράζει άμεσα και έμμεσα 99 είδη ορνιθοπανίδας. Πρόκειται για Μέτριας έντασης πίεση, Μακροχρόνια από πλευράς διάρκειας και έχει Μόνιμο χαρακτήρα.

Η πίεση N02 (Ξηρασίες και μειώσεις βροχοπτώσεων λόγω κλιματικής αλλαγής) χαρακτηρίζεται ως Μέτριας σημασίας πίεση και επιρράζει άμεσα και έμμεσα 31 είδη ορνιθοπανίδας. Πρόκειται για Μέτριας έντασης πίεση, Μακροχρόνια από πλευράς διάρκειας και έχει Μόνιμο χαρακτήρα.

Η πίεση N05 (Αλλαγή της θέσης, του μεγέθους και / ή της ποιότητας των ενδιαιτημάτων λόγω κλιματικής αλλαγής) χαρακτηρίζεται ως Μέτριας σημασίας πίεση και επιρράζει άμεσα και έμμεσα 128 είδη ορνιθοπανίδας. Πρόκειται για Μέτριας έντασης πίεση, Μακροχρόνια από πλευράς διάρκειας και έχει Μόνιμο χαρακτήρα.

4.1.4. Δέουσα Εκτίμηση και Αξιολόγηση Επιπτώσεων για τα είδη της ορνιθοπανίδας.

Πραγματοποιήθηκε αξιολόγηση και ανάλυση των ενδεχόμενων επιπτώσεων στην τοπική ορνιθοπανίδα από το έργο, ανά τύπο επιπτώσεων αλλά και σε αθροιστικό / συνεργιστικό επίπεδο, εστιάζοντας στα στοιχεία που προέκυψαν από την διερεύνηση των κρίσιμων παραμέτρων για την ευρύτερη περιοχή μελέτης, (είδη-στόχοι, σημαντικότητα της περιοχής για την ορνιθοπανίδα, σημαντικές ομάδες ειδών, τοπολογικά χαρακτηριστικά και κρίσιμα ενδιαιτήματα, ενδεχόμενες επιπτώσεις κ.λπ.). Στη συνέχεια εκτιμήθηκε το μέγεθος των επιπτώσεων αυτών στους πληθυσμούς των ειδών, οι πιθανότητες εμφάνισής τους και η σημαντικότητά τους.

Η Δέουσα εκτίμηση και αξιολόγηση των πιθανών επιπτώσεων πραγματοποιήθηκε σε σχέση με την εφαρμογή του Σχεδίου και την αναμενόμενη κατασκευή και λειτουργία του έργου, (κατά τις επιταγές του άρθρου 6 της Οδηγίας 92/43/ΕΟΚ). Επιπλέον, για τα πλέον σημαντικά είδη εξετάστηκε η σημαντικότητα κάθε τύπου επιπτώσεων στην κατάσταση διατήρησής τους, δηλαδή ο βαθμός και ο τρόπος με τον οποίο το υπό μελέτη έργο θα επηρεάσει την κατάσταση διατήρησής τους ή την προσπάθεια για αποκατάστασή σε σχέση με τους στόχους διατήρησης που έχουν τεθεί. Στη διαδικασία αυτή ελήφθησαν υπόψη τα πληθυσμιακά δεδομένα για την περιοχή του έργου (αλλά και για την Ελλάδα και την Ευρώπη), η ευαισθησία κάθε είδους στις επιπτώσεις του έργου (με βάση τη βιβλιογραφία), η σπανιότητα των ειδών, κλπ. Η εκτίμηση και αξιολόγηση των ενδεχόμενων επιπτώσεων από τη λειτουργία του έργου έγινε, όπως αναλύθηκε παραπάνω, δίνοντας έμφαση στα πλέον σημαντικά είδη της ορνιθοπανίδας της περιοχής μελέτης. Οι παράγοντες που συνυπολογίζονται είναι η οικολογική ευαισθησία των ειδών, η ευαισθησία τους σε επιπτώσεις από τη χωροθέτησητου έργου με βάση τη διεθνή εμπειρία ως σήμερα, καθώς, και το εκτιμώμενο μέγεθος της κάθε επίπτωσης. Η παρακάτω κλίμακα περιγράφει και επεξηγεί τον βαθμό σημαντικότητας των εκτιμώμενων επιπτώσεων:

1. Όταν η σημαντικότητα είναι αμελητέα δεν υπάρχει λόγος ανησυχίας για την κατάσταση της ορνιθοπανίδας.
2. Όταν η σημαντικότητα είναι πολύ χαμηλή ή χαμηλή δεν εμφανίζονται ανησυχητικές επιπτώσεις, αλλά είναι προτιμότερο να υπάρχει μέριμνα για την ελαχιστοποίησή τους.
3. Σημαντικότητα επιπτώσεων που χαρακτηρίζεται ως μέτρια, προϋποθέτει εν δυνάμει επιπτώσεις στην κατάσταση διατήρησης του είδους, οι οποίες όμως, μπορεί να μεταβούν σε χαμηλότερο επίπεδο σημαντικότητας μέσω της εφαρμογής κατάλληλων μέτρων.
4. Τέλος, σημαντικότητα που χαρακτηρίζεται ως υψηλή ή πολύ υψηλή υποδεικνύει την ανάγκη για λήψη δραστικότερων μέτρων αντιμετώπισης, καθώς ενδέχεται η εμφάνιση σημαντικών επιπτώσεων στον πληθυσμό του είδους.

Έτσι, διερευνάται η σημαντικότητα των επιπτώσεων στην κατάσταση διατήρησης των ειδών που πιθανά επηρεάζεται σε κάθε υπο-περιοχή. Η αξιολόγηση αυτή λαμβάνει υπόψη τα δεδομένα αναφοράς (από την υπάρχουσα βιβλιογραφία και αρθρογραφία) για το καθεστώς παρουσίας των ειδών, την εξάπλωση του κάθε είδους, την κατάσταση του πληθυσμού του, συγκρινόμενα με την ποιότητα και έκταση των ενδιαιτημάτων του, το μέγεθος και

τα χαρακτηριστικά του έργου, καθώς και τυχόν άλλες πιέσεις και απειλές που καταγράφηκαν ή εντοπίστηκαν από τις επιτόπιες επισκέψεις. Στον πίνακα που ακολουθεί, για κάθε είδος της ορνιθοπανίδας, γίνεται σταθμισμένος συνυπολογισμός των παραγόντων που επιδρούν, ώστε να προκύψει στην τελευταία στήλη η δέουσα εκτίμηση επιπτώσεων. Ο κάθε παράγοντας σταθμίζεται ισοβαρώς.

Πίνακας 4 Δέουσα εκτίμηση και αξιολόγηση επιπτώσεων στην ορνιθοπανίδα κατά την εφαρμογή του Σχεδίου και την αναμενόμενη κατασκευή και λειτουργία του τεχνολογικού πάρκου

ΕΙΔΟΣ (Λατινική Ονομασία)	Παραρτήματα Οδηγίας 2009/147/ΕΚ	Ευρωπαϊκό Καθεστώς Απειλής	Ελληνικό Κόκκινο Βιβλίο	Είδη Χαρακτηρισμού ΖΕΠ	IUCN	Ποσοστό (%) απώλειας ενδιαιτήματος	Φάση έργου Κατασκευή (Κ) / Λειτουργία (Λ)	Μεταβολή ή απώλεια ενδιαιτημάτων	Εκτοπισμός λόγω όχλησης	Επιπτώσεις λόγω προσκρούσεων	Εμπόδια στις μετακινήσεις λόγω κατακερματισμού των ενδιαιτημάτων	Αθροιστικές και συνεργιστικές επιπτώσεις	Δέουσα εκτίμηση επιπτώσεων
Accipiter brevipes	I	(VU)		x		29,7	Κ	X	X	A	A	A	A
Accipiter brevipes	I	(VU)		x		29,7	Λ	M	A	M	A	X	X
Accipiter nisus all others		S				29,7	Κ	X	X	A	A	A	A
Accipiter nisus all others		S				29,7	Λ	M	A	M	A	X	X
Acrocephalus arundinaceus		(S)				62,9	Κ	M	A	A	A	A	A
Acrocephalus arundinaceus		(S)				62,9	Λ	Y	A	A	A	A	X
Acrocephalus melanopogon	I	(S)	VU	x		62,9	Κ	M	A	A	A	A	A
Acrocephalus melanopogon	I	(S)	VU	x		62,9	Λ	Y	A	A	A	A	X
Acrocephalus schoenobaenus		S				62,9	Κ	M	A	A	A	A	A
Acrocephalus schoenobaenus		S				62,9	Λ	Y	A	A	A	A	X
Acrocephalus scirpaceus		S				62,9	Κ	M	A	A	A	A	A
Acrocephalus scirpaceus		S				62,9	Λ	Y	A	A	A	A	X
Actitis hypoleucos		(D)		x		67,5	Κ	M	X	A	A	A	X
Actitis hypoleucos		(D)		x		67,5	Λ	Y	A	A	A	X	X
Alauda arvensis	II/2	(H)	NT	x		61,2	Κ	M	X	A	A	A	X
Alauda arvensis	II/3	(H)	NT	x		61,2	Λ	Y	A	A	A	A	X
Alcedo atthis	I	H	DD	x	LC	0,8	Κ	A	A	A	A	A	A
Alcedo atthis	I	H	DD	x	LC	0,8	Λ	A	A	A	A	A	A

ΕΙΔΟΣ (Λατινική Ονομασία)	Παραρτήματα Οδηγίας 2009/147/ΕΚ	Ευρωπαϊκό Καθεστώς Απειλής	Ελληνικό Κόκκινο Βιβλίο	Είδη Χαρακτηρισμού ΖΕΠ	IUCN	Ποσοστό (%) απώλειας ενδιαιτήματος	Φάση έργου Κατασκευή (Κ) / Λειτουργία (Λ)	Μεταβολή ή απώλεια ενδιαιτημάτων	Εκτοπισμός λόγω όχλησης	Επιπτώσεις λόγω προσκρούσεων	Εμπόδια στις μετακινήσεις λόγω κατακερματισμού των ενδιαιτημάτων	Αθροιστικές και συνεργιστικές επιπτώσεις	Δέουσα εκτίμηση επιπτώσεων
Anas acuta	II/1; III/2	(D)		x	VU	58,3	Κ	Μ	Χ	Α	Α	Α	Χ
Anas acuta	II/1; III/3	(D)		x	VU	58,3	Λ	Υ	Α	Α	Α	Α	Χ
Anas crecca	II/1; III/2	(S)		x		58,3	Κ	Μ	Χ	Α	Α	Α	Χ
Anas crecca	II/1; III/3	(S)		x		58,3	Λ	Υ	Α	Α	Α	Α	Χ
Anas platyrhynchos	II/1; III/1	(S)		x		58,3	Κ	Μ	Χ	Α	Α	Α	Χ
Anas platyrhynchos	II/1; III/2	(S)		x		58,3	Λ	Υ	Α	Α	Α	Α	Χ
Anser albifrons	II/2; III/2	S		x		29,8	Κ	Χ	Χ	Α	Α	Α	Α
Anser albifrons	II/2; III/2	S		x		29,8	Λ	Μ	Α	Α	Α	Α	Α
Anthus campestris	I	D		x		29,8	Κ	Χ	Χ	Α	Α	Α	Α
Anthus campestris	I	D		x		29,8	Λ	Μ	Α	Α	Α	Α	Α
Anthus cervinus		(S)				29,8	Κ	Χ	Χ	Α	Α	Α	Α
Anthus cervinus		(S)				29,8	Λ	Μ	Α	Χ	Α	Α	Χ
Anthus pratensis		(S)			LC	29,8	Κ	Χ	Χ	Α	Α	Α	Α
Anthus pratensis		(S)			LC	29,8	Λ	Μ	Α	Χ	Α	Α	Χ
Anthus spinoletta		(S)				66,2	Κ	Χ	Χ	Α	Α	Α	Α
Anthus spinoletta		(S)				66,2	Λ	Υ	Α	Χ	Α	Α	Χ
Anthus trivialis		S				53,6	Κ	Χ	Χ	Α	Α	Α	Α
Anthus trivialis		S				53,6	Λ	Υ	Α	Χ	Α	Α	Χ
Apus apus		(S)		x	NT	29,7	Κ	Α	Α	Α	Α	Α	Α
Apus apus		(S)		x	NT	29,7	Λ	Μ	Α	Χ	Α	Α	Χ
Apus pallidus		(S)				29,7	Κ	Α	Α	Α	Α	Α	Α
Apus pallidus		(S)				29,7	Λ	Μ	Α	Χ	Α	Α	Χ
Ardea alba	I	S	VU	x		62,4	Κ	Χ	Χ	Α	Α	Α	Α

ΕΙΔΟΣ (Λατινική Ονομασία)	Παραρτήματα Οδηγίας 2009/147/ΕΚ	Ευρωπαϊκό Καθεστώς Απειλής	Ελληνικό Κόκκινο Βιβλίο	Είδη Χαρακτηρισμού ΖΕΠ	IUCN	Ποσοστό (%) απώλειας ενδιαιτήματος	Φάση έργου Κατασκευή (Κ) / Λειτουργία (Λ)	Μεταβολή ή απώλεια ενδιαιτημάτων	Εκτοπισμός λόγω όχλησης	Επιπτώσεις λόγω προσκρούσεων	Εμπόδια στις μετακινήσεις λόγω κατακερματισμού των ενδιαιτημάτων	Αθροιστικές και συνεργιστικές επιπτώσεις	Δέουσα εκτίμηση επιπτώσεων
Ardea alba	I	S	VU	x		62,4	Λ	Υ	Α	Α	Α	Α	Χ
Ardea cinerea		S		x		62,4	Κ	Χ	Χ	Α	Α	Α	Α
Ardea cinerea		S		x		62,4	Λ	Υ	Α	Α	Α	Α	Χ
Ardea purpurea	I	(D)	EN	x		62,4	Κ	Χ	Χ	Α	Α	Α	Α
Ardea purpurea	I	(D)	EN	x		62,4	Λ	Υ	Α	Α	Α	Α	Χ
Ardeola ralloides	I	(D)	VU	x		62,4	Κ	Χ	Χ	Α	Α	Α	Α
Ardeola ralloides	I	(D)	VU	x		62,4	Λ	Υ	Α	Α	Α	Α	Χ
Arenaria interpres		(S)		x		64,5	Κ	Χ	Χ	Α	Α	Α	Α
Arenaria interpres		(S)		x		64,5	Λ	Υ	Α	Α	Α	Α	Χ
Asio flammeus	I	(H)	DD	x		66,2	Κ	Χ	Χ	Α	Α	Α	Α
Asio flammeus	I	(H)	DD	x		66,2	Λ	Υ	Α	Α	Α	Α	Χ
Asio otus		(S)				17,9	Κ	Α	Χ	Α	Α	Α	Α
Asio otus		(S)				17,9	Λ	Χ	Α	Α	Α	Α	Α
Athene noctua		(D)				21,7	Κ	Α	Χ	Α	Α	Α	Α
Athene noctua		(D)				21,7	Λ	Μ	Α	Χ	Α	Α	Χ
Aythya ferina	II/1; III/2	(D)		x		58,3	Κ	Μ	Χ	Α	Α	Α	Χ
Aythya ferina	II/1; III/2	(D)		x		58,3	Λ	Υ	Α	Α	Α	Χ	Χ
Aythya nyroca	I	(VU)	VU	x	NT	58,3	Κ	Μ	Χ	Α	Α	Α	Χ
Aythya nyroca	I	(VU)	VU	x	NT	58,3	Λ	Υ	Α	Α	Α	Χ	Χ
Botaurus stellaris	I	H	EN	x		62,9	Κ	Χ	Χ	Α	Α	Α	Α
Botaurus stellaris	I	H	EN	x		62,9	Λ	Υ	Α	Α	Α	Χ	Χ
Bubulcus ibis		S				66,2	Κ	Χ	Χ	Α	Α	Α	Α
Bubulcus ibis		S				66,2	Λ	Υ	Α	Α	Α	Χ	Χ
Bucephala clangula	II/2	(S)		x		0	Κ	Α	Α	Α	Α	Α	Α

ΕΙΔΟΣ (Λατινική Ονομασία)	Παραρτήματα Οδηγίας 2009/147/ΕΚ	Ευρωπαϊκό Καθεστώς Απειλής	Ελληνικό Κόκκινο Βιβλίο	Είδη Χαρακτηρισμού ΖΕΠ	IUCN	Ποσοστό (%) απώλειας ενδιαιτήματος	Φάση έργου Κατασκευή (Κ) / Λειτουργία (Λ)	Μεταβολή ή απώλεια ενδιαιτημάτων	Εκτοπισμός λόγω όχλησης	Επιπτώσεις λόγω προσκρούσεων	Εμπόδια στις μετακινήσεις λόγω κατακερματισμού των ενδιαιτημάτων	Αθροιστικές και συνεργιστικές επιπτώσεις	Δέουσα εκτίμηση επιπτώσεων
Bucephala clangula	II/3	(S)		x		0	Λ	A	A	A	A	A	A
Burhinus oedicnemus	I	(VU)	NT	x		29,7	Κ	X	X	A	A	A	A
Burhinus oedicnemus	I	(VU)	NT	x		29,7	Λ	M	X	A	A	A	X
Buteo buteo		S		x		29,7	Κ	X	M	A	A	A	X
Buteo buteo		S		x		29,7	Λ	M	A	M	A	A	X
Buteo rufinus	I	(VU)	VU	x		29,7	Κ	X	M	A	A	A	X
Buteo rufinus	I	(VU)	VU	x		29,7	Λ	M	A	M	A	A	X
Calandrella brachydactyla	I	D		x		29,8	Κ	X	X	A	A	A	A
Calandrella brachydactyla	I	D		x		29,8	Λ	M	A	A	A	A	A
Calidris alba		(S)		x		68,8	Κ	X	X	A	A	A	A
Calidris alba		(S)		x		68,8	Λ	Y	A	A	A	A	X
Calidris alpina		(H)		x		68,8	Κ	X	X	A	A	A	A
Calidris alpina		(H)		x		68,8	Λ	Y	A	A	A	A	X
Calidris ferruginea		NE		x		68,8	Κ	X	X	A	A	A	A
Calidris ferruginea		NE		x		68,8	Λ	Y	A	A	A	A	X
Calidris minuta		(S)		x		68,8	Κ	X	X	A	A	A	A
Calidris minuta		(S)		x		68,8	Λ	Y	A	A	A	A	X
Calidris pugnax	I; II/2	(D)		x	NT	68,8	Κ	X	X	A	A	A	A
Calidris pugnax	I; II/2	(D)		x	NT	68,8	Λ	Y	A	A	A	A	X
Calidris temminckii		(S)		x		68,8	Κ	X	X	A	A	A	A
Calidris temminckii		(S)		x		68,8	Λ	Y	A	A	A	A	X
Caprimulgus europaeus	I	(H)		x		52,9	Κ	X	X	A	A	A	A

ΕΙΔΟΣ (Λατινική Ονομασία)	Παραρτήματα Οδηγίας 2009/147/ΕΚ	Ευρωπαϊκό Καθεστώς Απειλής	Ελληνικό Κόκκινο Βιβλίο	Είδη Χαρακτηρισμού ΖΕΠ	IUCN	Ποσοστό (%) απώλειας ενδιαιτήματος	Φάση έργου Κατασκευή (Κ) / Λειτουργία (Λ)	Μεταβολή ή απώλεια ενδιαιτημάτων	Εκτοπισμός λόγω όχλησης	Επιπτώσεις λόγω προσκρούσεων	Εμπόδια στις μετακινήσεις λόγω κατακερματισμού των ενδιαιτημάτων	Αθροιστικές και συνεργιστικές επιπτώσεις	Δέουσα εκτίμηση επιπτώσεων
Caprimulgus europaeus	I	(H)		x		52,9	Λ	Υ	Α	Α	Α	Α	Χ
Carduelis carduelis		S				21	Κ	Α	Χ	Α	Α	Α	Α
Carduelis carduelis		S				21	Λ	Μ	Α	Α	Α	Α	Α
Cecropis daurica		(S)				42,6	Κ	Χ	Χ	Α	Α	Α	Α
Cecropis daurica		(S)				42,6	Λ	Μ	Α	Χ	Α	Α	Χ
Cettia cetti		S				68,4	Κ	Μ	Χ	Α	Α	Α	Χ
Cettia cetti		S				68,4	Λ	Υ	Α	Α	Α	Α	Χ
Charadrius alexandrinus	I	(D)		x		64,7	Κ	Χ	Χ	Α	Α	Α	Α
Charadrius alexandrinus	I	(D)		x		64,7	Λ	Υ	Α	Α	Α	Α	Χ
Charadrius dubius		(S)		x		64,7	Κ	Χ	Χ	Α	Α	Α	Α
Charadrius dubius		(S)		x		64,7	Λ	Υ	Α	Α	Α	Α	Χ
Charadrius hiaticula		(S)		x		66,2	Κ	Χ	Χ	Α	Α	Α	Α
Charadrius hiaticula		(S)		x		66,2	Λ	Υ	Α	Α	Α	Α	Χ
Chlidonias hybrida	I	H	EN	x		58,3	Κ	Μ	Χ	Α	Α	Α	Χ
Chlidonias hybrida	I	H	EN	x		58,3	Λ	Υ	Α	Α	Α	Α	Χ
Chlidonias leucopterus		(S)		x		58,3	Κ	Μ	Χ	Α	Α	Α	Χ
Chlidonias leucopterus		(S)		x		58,3	Λ	Υ	Α	Α	Α	Α	Χ
Chlidonias niger	I	(H)	EN	x		58,3	Κ	Μ	Χ	Α	Α	Α	Χ
Chlidonias niger	I	(H)	EN	x		58,3	Λ	Υ	Α	Α	Α	Α	Χ
Chloris chloris		S				21	Κ	Α	Χ	Α	Α	Α	Α
Chloris chloris		S				21	Λ	Μ	Α	Α	Α	Α	Α

ΕΙΔΟΣ (Λατινική Ονομασία)	Παραρτήματα Οδηγίας 2009/147/ΕΚ	Ευρωπαϊκό Καθεστώς Απειλής	Ελληνικό Κόκκινο Βιβλίο	Είδη Χαρακτηρισμού ΖΕΠ	IUCN	Ποσοστό (%) απώλειας ενδιαιτήματος	Φάση έργου Κατασκευή (Κ) / Λειτουργία (Λ)	Μεταβολή ή απώλεια ενδιαιτημάτων	Εκτοπισμός λόγω όχλησης	Επιπτώσεις λόγω προσκρούσεων	Εμπόδια στις μετακινήσεις λόγω κατακερματισμού των ενδιαιτημάτων	Αθροιστικές και συνεργιστικές επιπτώσεις	Δέουσα εκτίμηση επιπτώσεων
Ciconia ciconia	I	H	VU	x		68,8	Κ	M	X	A	A	A	A
Ciconia ciconia	I	H	VU	x		68,8	Λ	Y	A	X	A	A	X
Ciconia nigra	I	R	EN	x		68,8	Κ	M	X	A	A	A	A
Ciconia nigra	I	R	EN	x		68,8	Λ	Y	A	X	A	A	X
Circaetus gallicus	I	R	NT	x		29,8	Κ	X	X	A	A	A	A
Circaetus gallicus	I	R	NT	x		29,8	Λ	M	A	X	A	X	X
Circus aeruginosus	I	S	VU	x		69,8	Κ	M	X	A	A	A	A
Circus aeruginosus	I	S	VU	x		69,8	Λ	Y	A	X	A	X	X
Circus cyaneus	I	H		x	LC	29,8	Κ	X	X	A	A	A	A
Circus cyaneus	I	H		x	LC	29,8	Λ	M	A	X	A	X	X
Circus pygargus	I	S	CR	x		29,8	Κ	X	X	A	A	A	A
Circus pygargus	I	S	CR	x		29,8	Λ	M	A	X	A	X	X
Cisticola juncidis		S				66,2	Κ	M	A	A	A	A	A
Cisticola juncidis		S				66,2	Λ	Y	A	A	A	A	X
Coccothraustes coccothraustes		S				25	Κ	X	X	A	A	A	A
Coccothraustes coccothraustes		S				25	Λ	M	A	A	A	A	A
Coloeus monedula	II/2	(S)				29,7	Κ	X	A	A	A	A	A
Coloeus monedula	II/2	(S)				29,7	Λ	M	A	A	A	A	A
Columba livia	II/1	(S)				21,7	Κ	A	X	A	A	A	A
Columba livia	II/2	(S)				21,7	Λ	M	A	A	A	A	A
Coracias garrulus	I	VU	VU	x	NT	20	Κ	X	X	A	A	A	A
Coracias garrulus	I	VU	VU	x	NT	20	Λ	M	X	X	A	A	X

ΕΙΔΟΣ (Λατινική Ονομασία)	Παραρτήματα Οδηγίας 2009/147/ΕΚ	Ευρωπαϊκό Καθεστώς Απειλής	Ελληνικό Κόκκινο Βιβλίο	Είδη Χαρακτηρισμού ΖΕΠ	IUCN	Ποσοστό (%) απώλειας ενδιαιτήματος	Φάση έργου Κατασκευή (Κ) / Λειτουργία (Λ)	Μεταβολή ή απώλεια ενδιαιτημάτων	Εκτοπισμός λόγω όχλησης	Επιπτώσεις λόγω προσκρούσεων	Εμπόδια στις μετακινήσεις λόγω κατακερματισμού των ενδιαιτημάτων	Αθροιστικές και συνεργιστικές επιπτώσεις	Δέουσα εκτίμηση επιπτώσεων
Corvus corax		S				19,8	Κ	Α	Χ	Α	Α	Α	Α
Corvus corax		S				19,8	Λ	Χ	Α	Α	Α	Α	Α
Corvus corone cornix	II/2	S				29,4	Κ	Χ	Α	Α	Α	Α	Α
Corvus corone cornix	II/2	S				29,4	Λ	Μ	Α	Α	Α	Α	Α
Corvus frugilegus	II/2	(S)			VU	29,7	Κ	Χ	Α	Α	Α	Α	Α
Corvus frugilegus	II/2	(S)			VU	29,7	Λ	Μ	Α	Α	Α	Α	Α
Coturnix coturnix	II/2	(H)		x	NT	20	Κ	Χ	Α	Α	Α	Α	Α
Coturnix coturnix	II/2	(H)		x	NT	20	Λ	Μ	Α	Χ	Α	Α	Χ
Cuculus canorus		(S)				25	Κ	Χ	Χ	Α	Α	Α	Α
Cuculus canorus		(S)				25	Λ	Μ	Α	Χ	Α	Α	Χ
Curruca cantillans		(S)				53,6	Κ	Μ	Χ	Α	Α	Α	Χ
Curruca cantillans		(S)				53,6	Λ	Υ	Α	Χ	Α	Α	Χ
Curruca communis		S				53,6	Κ	Μ	Χ	Α	Α	Α	Χ
Curruca communis		S				53,6	Λ	Υ	Α	Χ	Α	Α	Χ
Curruca curruca		S				53,6	Κ	Μ	Χ	Α	Α	Α	Χ
Curruca curruca		S				53,6	Λ	Υ	Α	Χ	Α	Α	Χ
Curruca melanocephala		(S)				53,6	Κ	Μ	Χ	Α	Α	Α	Χ
Curruca melanocephala		(S)				53,6	Λ	Υ	Α	Χ	Α	Α	Χ
Curruca nana						53,6	Κ	Μ	Χ	Α	Α	Α	Χ
Curruca nana						53,6	Λ	Υ	Α	Χ	Α	Α	Χ
Curruca nisoria	I	S	NT	x		53,6	Κ	Μ	Χ	Α	Α	Α	Χ
Curruca nisoria	I	S	NT	x		53,6	Λ	Υ	Α	Χ	Α	Α	Χ

ΕΙΔΟΣ (Λατινική Ονομασία)	Παραρτήματα Οδηγίας 2009/147/ΕΚ	Ευρωπαϊκό Καθεστώς Απειλής	Ελληνικό Κόκκινο Βιβλίο	Είδη Χαρακτηρισμού ΖΕΠ	IUCN	Ποσοστό (%) απώλειας ενδιαιτήματος	Φάση έργου Κατασκευή (Κ) / Λειτουργία (Λ)	Μεταβολή ή απώλεια ενδιαιτημάτων	Εκτοπισμός λόγω όχλησης	Επιπτώσεις λόγω προσκρούσεων	Εμπόδια στις μετακινήσεις λόγω κατακερματισμού των ενδιαιτημάτων	Αθροιστικές και συνεργιστικές επιπτώσεις	Δέουσα εκτίμηση επιπτώσεων
Cyanistes caeruleus		S				53,6	Κ	X	X	A	A	A	A
Cyanistes caeruleus		S				53,6	Λ	Y	A	A	A	A	X
Cygnus olor	II/2	S		x		58,3	Κ	M	X	A	A	A	X
Cygnus olor	II/2	S		x		58,3	Λ	Y	A	X	A	X	X
Delichon urbicum		(D)		x		30,6	Κ	X	X	A	A	A	A
Delichon urbicum		(D)		x		30,6	Λ	M	A	X	A	A	X
Egretta garzetta	I	S		x		62,4	Κ	X	X	A	A	A	A
Egretta garzetta	I	S		x		62,4	Λ	Y	A	A	A	A	X
Emberiza calandra		(D)				20	Κ	A	X	A	A	A	A
Emberiza calandra		(D)				20	Λ	M	A	A	A	A	A
Emberiza cirlus		S				20	Κ	A	X	A	A	A	A
Emberiza cirlus		S				20	Λ	M	A	A	A	A	A
Emberiza hortulana	I	(H)		χ		20	Κ	A	X	A	A	A	A
Emberiza hortulana	I	(H)		χ		20	Λ	M	A	A	A	A	A
Emberiza schoeniclus		S				62,9	Κ	M	X	A	A	A	X
Emberiza schoeniclus		S				62,9	Λ	Y	A	A	A	X	X
Erithacus rubecula		S				68,4	Κ	M	A	A	A	A	A
Erithacus rubecula		S				68,4	Λ	Y	A	X	A	A	X
Falco columbarius	I	(S)		x	VU	64,5	Κ	M	X	A	A	A	X
Falco columbarius	I	(S)		x	VU	64,5	Λ	Y	A	M	A	X	X
Falco peregrinus	I	S		x		29,7	Κ	X	X	A	A	A	A

ΕΙΔΟΣ (Λατινική Ονομασία)	Παραρτήματα Οδηγίας 2009/147/ΕΚ	Ευρωπαϊκό Καθεστώς Απειλής	Ελληνικό Κόκκινο Βιβλίο	Είδη Χαρακτηρισμού ΖΕΠ	IUCN	Ποσοστό (%) απώλειας ενδιαιτήματος	Φάση έργου Κατασκευή (Κ) / Λειτουργία (Λ)	Μεταβολή ή απώλεια ενδιαιτημάτων	Εκτοπισμός λόγω όχλησης	Επιπτώσεις λόγω προσκρούσεων	Εμπόδια στις μετακινήσεις λόγω κατακερματισμού των ενδιαιτημάτων	Αθροιστικές και συνεργιστικές επιπτώσεις	Δέουσα εκτίμηση επιπτώσεων
Falco peregrinus	I	S		x		29,7	Λ	M	A	M	A	X	X
Falco subbuteo		(S)				29,7	Κ	X	X	A	A	A	A
Falco subbuteo		(S)				29,7	Λ	M	A	M	A	X	X
Falco tinnunculus		D				27,5	Κ	X	X	A	A	A	A
Falco tinnunculus		D				27,5	Λ	M	A	M	A	X	X
Falco vespertinus	I	(VU)	DD	x	VU	29,7	Κ	X	X	A	A	A	A
Falco vespertinus	I	(VU)	DD	x	VU	29,7	Λ	M	A	M	A	X	X
Ficedula albicollis	I	S		x		53,6	Κ	M	X	A	A	A	X
Ficedula albicollis	I	S		x		53,6	Λ	Y	A	X	A	X	X
Ficedula hypoleuca		S				53,6	Κ	M	X	A	A	A	X
Ficedula hypoleuca		S				53,6	Λ	Y	A	X	A	X	X
Fringilla coelebs all others		S				21	Κ	X	A	A	A	A	A
Fringilla coelebs all others		S				21	Λ	M	A	A	A	A	A
Fulica atra	II/1; III/2	(S)		x		58,3	Κ	M	X	A	A	A	X
Fulica atra	II/1; III/2	(S)		x		58,3	Λ	Y	A	A	A	A	X
Galerida cristata		H			CR	17,9	Κ	A	X	A	A	A	A
Galerida cristata		H			CR	17,9	Λ	X	A	A	A	A	A
Gallinago gallinago	II/1; III/2	(D)		x	VU	68,8	Κ	M	X	A	A	A	X
Gallinago gallinago	II/1; III/2	(D)		x	VU	68,8	Λ	Y	A	X	A	A	X
Gallinago media	I	D	DD	x	NT	68,8	Κ	M	X	A	A	A	X

ΕΙΔΟΣ (Λατινική Ονομασία)	Παραρτήματα Οδηγίας 2009/147/ΕΚ	Ευρωπαϊκό Καθεστώς Απειλής	Ελληνικό Κόκκινο Βιβλίο	Είδη Χαρακτηρισμού ΖΕΠ	IUCN	Ποσοστό (%) απώλειας ενδιαιτήματος	Φάση έργου Κατασκευή (Κ) / Λειτουργία (Λ)	Μεταβολή ή απώλεια ενδιαιτημάτων	Εκτοπισμός λόγω όχλησης	Επιπτώσεις λόγω προσκρούσεων	Εμπόδια στις μετακινήσεις λόγω κατακερματισμού των ενδιαιτημάτων	Αθροιστικές και συνεργιστικές επιπτώσεις	Δέουσα εκτίμηση επιπτώσεων
Gallinago media	I	D	DD	x	NT	68,8	Λ	Υ	Α	Χ	Α	Α	Χ
Gallinula chloropus	II/2	S				69,8	Κ	Μ	Χ	Α	Α	Α	Χ
Gallinula chloropus	II/2	S				69,8	Λ	Υ	Α	Χ	Α	Α	Χ
Gavia arctica	I	(VU)		x		0	Κ	Α	Α	Α	Α	Α	Α
Gavia arctica	I	(VU)		x		0	Λ	Α	Α	Α	Α	Α	Α
Gelochelidon nilotica	I	(VU)	VU	x		21,6	Κ	Χ	Χ	Α	Α	Α	Α
Gelochelidon nilotica	I	(VU)	VU	x		21,6	Λ	Μ	Α	Χ	Α	Α	Χ
Glareola pratincola	I	D	VU	x		42,5	Κ	Μ	Μ	Α	Α	Α	Χ
Glareola pratincola	I	D	VU	x		42,5	Λ	Υ	Χ	Χ	Α	Α	Χ
Haematopus ostralegus	II/2	(S)		x		66,2	Κ	Μ	Χ	Α	Α	Α	Χ
Haematopus ostralegus	II/2	(S)		x		66,2	Λ	Υ	Α	Α	Α	Α	Χ
Himantopus himantopus	I	S		x		68,8	Κ	Μ	Χ	Α	Α	Α	Χ
Himantopus himantopus	I	S		x		68,8	Λ	Υ	Α	Α	Α	Α	Χ
Hirundo rustica		H		x		30,6	Κ	Χ	Χ	Α	Α	Α	Α
Hirundo rustica		H		x		30,6	Λ	Μ	Α	Χ	Α	Α	Χ
Hydrocoloeus minutus	I	H		x	LC	60,1	Κ	Μ	Χ	Α	Α	Α	Χ
Hydrocoloeus minutus	I	H		x	LC	60,1	Λ	Υ	Α	Α	Α	Α	Χ
Hydroprogne caspia	I	R		x		26	Κ	Χ	Χ	Α	Α	Α	Α
Hydroprogne caspia	I	R		x		26	Λ	Μ	Α	Χ	Α	Α	Χ
Iduna pallida		(H)				53,6	Κ	Μ	Χ	Α	Α	Α	Χ

ΕΙΔΟΣ (Λατινική Ονομασία)	Παραρτήματα Οδηγίας 2009/147/ΕΚ	Ευρωπαϊκό Καθεστώς Απειλής	Ελληνικό Κόκκινο Βιβλίο	Είδη Χαρακτηρισμού ΖΕΠ	IUCN	Ποσοστό (%) απώλειας ενδιαιτήματος	Φάση έργου Κατασκευή (Κ) / Λειτουργία (Λ)	Μεταβολή ή απώλεια ενδιαιτημάτων	Εκτοπισμός λόγω όχλησης	Επιπτώσεις λόγω προσκρούσεων	Εμπόδια στις μετακινήσεις λόγω κατακερματισμού των ενδιαιτημάτων	Αθροιστικές και συνεργιστικές επιπτώσεις	Δέουσα εκτίμηση επιπτώσεων
Iduna pallida		(H)				53,6	Λ	Υ	Α	Χ	Α	Α	Χ
Ixobrychus minutus	I	(H)		x		62,9	Κ	Χ	Χ	Α	Α	Α	Α
Ixobrychus minutus	I	(H)		x		62,9	Λ	Υ	Α	Α	Α	Α	Χ
Jynx torquilla		(D)		x		53,6	Κ	Μ	Χ	Α	Α	Α	Χ
Jynx torquilla		(D)		x		53,6	Λ	Υ	Α	Χ	Α	Α	Χ
Lanius collurio	I	(H)		x		20	Κ	Χ	Χ	Α	Α	Α	Α
Lanius collurio	I	(H)		x		20	Λ	Μ	Α	Χ	Α	Α	Χ
Lanius senator		(D)			NT	20	Κ	Χ	Χ	Α	Α	Α	Α
Lanius senator		(D)			NT	20	Λ	Μ	Α	Χ	Α	Α	Χ
Larus canus	II/2	(H)		x		0	Κ	Α	Α	Α	Α	Α	Α
Larus canus	II/2	(H)		x		0	Λ	Α	Α	Α	Α	Α	Α
Larus genei	I	L	VU	x	VU	0,8	Κ	Α	Α	Α	Α	Α	Α
Larus genei	I	L	VU	x	VU	0,8	Λ	Α	Α	Α	Α	Α	Α
Larus melanocephalus	I	S	EN	x		58,3	Κ	Μ	Χ	Α	Α	Α	Χ
Larus melanocephalus	I	S	EN	x		58,3	Λ	Υ	Α	Α	Α	Α	Χ
Larus michahellis						21,4	Κ	Α	Α	Α	Α	Α	Α
Larus michahellis						21,4	Λ	Χ	Α	Χ	Α	Α	Α
Chroicocephalus ridibundus	II/2	(S)		x		0,8	Κ	Α	Α	Α	Α	Α	Α
Chroicocephalus ridibundus	II/2	(S)		x		0,8	Λ	Α	Α	Α	Α	Α	Α
Limosa limosa	II/2	VU		x	NT	68,8	Κ	Μ	Χ	Α	Α	Α	Χ
Limosa limosa	II/2	VU		x	NT	68,8	Λ	Υ	Α	Α	Α	Α	Χ
Linaria cannabina		D				29,7	Κ	Α	Χ	Α	Α	Α	Α

ΕΙΔΟΣ (Λατινική Ονομασία)	Παραρτήματα Οδηγίας 2009/147/ΕΚ	Ευρωπαϊκό Καθεστώς Απειλής	Ελληνικό Κόκκινο Βιβλίο	Είδη Χαρακτηρισμού ΖΕΠ	IUCN	Ποσοστό (%) απώλειας ενδιαιτήματος	Φάση έργου Κατασκευή (Κ) / Λειτουργία (Λ)	Μεταβολή ή απώλεια ενδιαιτημάτων	Εκτοπισμός λόγω όχλησης	Επιπτώσεις λόγω προσκρούσεων	Εμπόδια στις μετακινήσεις λόγω κατακερματισμού των ενδιαιτημάτων	Αθροιστικές και συνεργιστικές επιπτώσεις	Δέουσα εκτίμηση επιπτώσεων
Linaria cannabina		D				29,7	Λ	M	A	A	A	A	A
Locustella luscinioides		(S)				62,9	Κ	M	X	A	A	A	X
Locustella luscinioides		(S)				62,9	Λ	Y	A	A	A	X	X
Luscinia megarhynchos		S				25	Κ	A	X	A	A	A	A
Luscinia megarhynchos		S				25	Λ	M	A	A	A	A	A
Lymnocryptes minimus	II/1; III/2	(D)		x		68,8	Κ	M	X	A	A	A	X
Lymnocryptes minimus	II/1; III/2	(D)		x		68,8	Λ	Y	A	X	A	A	X
Mareca penelope	II/1; III/2	S		x		58,3	Κ	M	X	A	A	A	X
Mareca penelope	II/1; III/2	S		x		58,3	Λ	Y	A	A	A	A	X
Mareca strepera	II/1	(H)	VU	x		58,3	Κ	M	X	A	A	A	X
Mareca strepera	II/1	(H)	VU	x		58,3	Λ	Y	A	A	A	A	X
Melanitta fusca	II/2	(D)		x		0	Κ	A	A	A	A	A	A
Melanitta fusca	II/2	(D)		x		0	Λ	A	A	A	A	A	A
Melanocorypha calandra	I	(D)	VU	x		20	Κ	X	X	A	A	A	A
Melanocorypha calandra	I	(D)	VU	x		20	Λ	M	A	A	A	A	A
Mergus merganser	II/2	(S)	CR	x		0	Κ	A	A	A	A	A	A
Mergus merganser	II/2	(S)	CR	x		0	Λ	A	A	A	A	A	A
Mergus serrator	II/2	(S)		x		0	Κ	A	A	A	A	A	A
Mergus serrator	II/2	(S)		x		0	Λ	A	A	A	A	A	A
Merops apiaster		(H)		x		19,8	Κ	X	X	A	A	A	A

ΕΙΔΟΣ (Λατινική Ονομασία)	Παραρτήματα Οδηγίας 2009/147/ΕΚ	Ευρωπαϊκό Καθεστώς Απειλής	Ελληνικό Κόκκινο Βιβλίο	Είδη Χαρακτηρισμού ΖΕΠ	IUCN	Ποσοστό (%) απώλειας ενδιαιτήματος	Φάση έργου Κατασκευή (Κ) / Λειτουργία (Λ)	Μεταβολή ή απώλεια ενδιαιτημάτων	Εκτοπισμός λόγω όχλησης	Επιπτώσεις λόγω προσκρούσεων	Εμπόδια στις μετακινήσεις λόγω κατακερματισμού των ενδιαιτημάτων	Αθροιστικές και συνεργιστικές επιπτώσεις	Δέουσα εκτίμηση επιπτώσεων
Merops apiaster		(H)		x		19,8	Λ	M	A	M	A	A	X
Microcarbo pygmaeus	I	S		x		58,3	Κ	M	X	A	A	A	X
Microcarbo pygmaeus	I	S		x		58,3	Λ	Y	A	X	A	A	X
Milvus migrans	I	(VU)	CR	x		64,5	Κ	M	X	A	A	A	X
Milvus migrans	I	(VU)	CR	x		64,5	Λ	Y	A	M	A	X	X
Motacilla alba		S				42,5	Κ	X	A	A	A	A	A
Motacilla alba		S				42,5	Λ	M	A	A	A	A	A
Motacilla cinerea		S				42,5	Κ	X	A	A	A	A	A
Motacilla cinerea		S				42,5	Λ	M	A	A	A	A	A
Motacilla flava		(S)		x		45,4	Κ	X	A	A	A	A	A
Motacilla flava		(S)		x		45,4	Λ	M	A	A	A	A	A
Muscicapa striata		(H)				53,6	Κ	X	A	A	A	A	A
Muscicapa striata		(H)				53,6	Λ	M	A	X	A	A	X
Numenius arquata	II/2	D		x	NT	68,8	Κ	X	X	A	A	A	A
Numenius arquata	II/2	D		x	NT	68,8	Λ	Y	A	A	A	A	X
Numenius phaeopus	II/2	(S)		x		68,8	Κ	X	X	A	A	A	A
Numenius phaeopus	II/2	(S)		x		68,8	Λ	Y	A	A	A	A	X
Nycticorax nycticorax	I	(H)	NT	x		61,1	Κ	X	X	A	A	A	A
Nycticorax nycticorax	I	(H)	NT	x		61,1	Λ	Y	A	A	A	A	X
Oenanthe isabellina		(S)	NT	x		17,9	Κ	A	X	A	A	A	A
Oenanthe isabellina		(S)	NT	x		17,9	Λ	X	A	X	A	A	A

ΕΙΔΟΣ (Λατινική Ονομασία)	Παραρτήματα Οδηγίας 2009/147/ΕΚ	Ευρωπαϊκό Καθεστώς Απειλής	Ελληνικό Κόκκινο Βιβλίο	Είδη Χαρακτηρισμού ΖΕΠ	IUCN	Ποσοστό (%) απώλειας ενδιαιτήματος	Φάση έργου Κατασκευή (Κ) / Λειτουργία (Λ)	Μεταβολή ή απώλεια ενδιαιτημάτων	Εκτοπισμός λόγω όχλησης	Επιπτώσεις λόγω προσκρούσεων	Εμπόδια στις μετακινήσεις λόγω κατακερματισμού των ενδιαιτημάτων	Αθροιστικές και συνεργιστικές επιπτώσεις	Δέουσα εκτίμηση επιπτώσεων
Oenanthe oenanthe		(D)				17,9	Κ	Α	Χ	Α	Α	Α	Α
Oenanthe oenanthe		(D)				17,9	Λ	Χ	Α	Χ	Α	Α	Α
Otus scops		(H)				53,6	Κ	Μ	Α	Α	Α	Α	Α
Otus scops		(H)				53,6	Λ	Υ	Α	Χ	Α	Α	Χ
Pandion haliaetus	I	R		x		21,5	Κ	Χ	Μ	Α	Α	Α	Χ
Pandion haliaetus	I	R		x		21,5	Λ	Μ	Χ	Χ	Α	Χ	Χ
Parus major		S				53,6	Κ	Χ	Α	Α	Α	Α	Α
Parus major		S				53,6	Λ	Μ	Α	Χ	Α	Α	Χ
Passer domesticus s. str.		D				21,7	Κ	Χ	Α	Α	Α	Α	Α
Passer domesticus s. str.		D				21,7	Λ	Μ	Α	Α	Α	Α	Α
Passer hispaniolensis		(S)		x		20	Κ	Χ	Α	Α	Α	Α	Α
Passer hispaniolensis		(S)		x		20	Λ	Μ	Α	Α	Α	Α	Α
Passer montanus		(D)				20	Κ	Χ	Α	Α	Α	Α	Α
Passer montanus		(D)				20	Λ	Μ	Α	Α	Α	Α	Α
Pelecanus crispus	I	R	VU	x	VU	58,3	Κ	Μ	Χ	Α	Α	Α	Χ
Pelecanus crispus	I	R	VU	x	VU	58,3	Λ	Υ	Α	Μ	Α	Α	Χ
Perdix perdix	II/1; III/1	VU	EN			19,8	Κ	Α	Α	Α	Α	Α	Α
Perdix perdix	II/1; III/1	VU	EN			19,8	Λ	Χ	Α	Χ	Α	Α	Α
Phalacrocorax aristotelis desmarestii	I	(S)	NT	x		0	Κ	Α	Α	Α	Α	Α	Α

ΕΙΔΟΣ (Λατινική Ονομασία)	Παραρτήματα Οδηγίας 2009/147/ΕΚ	Ευρωπαϊκό Καθεστώς Απειλής	Ελληνικό Κόκκινο Βιβλίο	Είδη Χαρακτηρισμού ΖΕΠ	IUCN	Ποσοστό (%) απώλειας ενδιαιτήματος	Φάση έργου Κατασκευή (Κ) / Λειτουργία (Λ)	Μεταβολή ή απώλεια ενδιαιτημάτων	Εκτοπισμός λόγω όχλησης	Επιπτώσεις λόγω προσκρούσεων	Εμπόδια στις μετακινήσεις λόγω κατακερματισμού των ενδιαιτημάτων	Αθροιστικές και συνεργιστικές επιπτώσεις	Δέουσα εκτίμηση επιπτώσεων
Phalacrocorax aristotelis desmarestii	I	(S)	NT	x		0	Λ	A	A	A	A	A	A
Phalacrocorax carbo sinensis		S		x		0,8	Κ	A	A	A	A	A	A
Phalacrocorax carbo sinensis		S		x		0,8	Λ	A	A	A	A	A	A
Phasianus sp.						22,2	Κ	X	A	A	A	A	A
Phasianus sp.						22,2	Λ	M	A	X	A	A	X
Phoenicopterus roseus	I	L		x		58,3	Κ	M	X	A	A	A	X
Phoenicopterus roseus	I	L		x		58,3	Λ	Y	A	M	A	A	X
Phoenicurus ochruros		S				21,6	Κ	A	A	A	A	A	A
Phoenicurus ochruros		S				21,6	Λ	M	A	X	A	A	X
Phylloscopus bonelli		D				53,6	Κ	X	X	A	A	A	A
Phylloscopus bonelli		D				53,6	Λ	Y	X	M	A	A	X
Phylloscopus collybita s. str.		S				53,6	Κ	X	X	A	A	A	A
Phylloscopus collybita s. str.		S				53,6	Λ	Y	X	M	A	A	X
Phylloscopus sibilatrix		D				53,6	Κ	X	X	A	A	A	A
Phylloscopus sibilatrix		D				53,6	Λ	Y	X	M	A	A	X
Phylloscopus trochilus		S				53,6	Κ	X	X	A	A	A	A
Phylloscopus trochilus		S				53,6	Λ	Y	X	M	A	A	X
Pica pica	II/2	S				22,2	Κ	A	A	A	A	A	A
Pica pica	II/2	S				22,2	Λ	M	A	A	A	A	A
Platalea leucorodia	I	R	VU	x		58,3	Κ	X	X	A	A	A	A

ΕΙΔΟΣ (Λατινική Ονομασία)	Παραρτήματα Οδηγίας 2009/147/ΕΚ	Ευρωπαϊκό Καθεστώς Απειλής	Ελληνικό Κόκκινο Βιβλίο	Είδη Χαρακτηρισμού ΖΕΠ	IUCN	Ποσοστό (%) απώλειας ενδιαιτήματος	Φάση έργου Κατασκευή (Κ) / Λειτουργία (Λ)	Μεταβολή ή απώλεια ενδιαιτημάτων	Εκτοπισμός λόγω όχλησης	Επιπτώσεις λόγω προσκρούσεων	Εμπόδια στις μετακινήσεις λόγω κατακερματισμού των ενδιαιτημάτων	Αθροιστικές και συνεργιστικές επιπτώσεις	Δέουσα εκτίμηση επιπτώσεων
Platalea leucorodia	I	R	VU	x		58,3	Λ	Υ	Α	Α	Α	Α	Χ
Plegadis falcinellus	I	(D)	CR	x		42,5	Κ	Χ	Χ	Α	Α	Α	Α
Plegadis falcinellus	I	(D)	CR	x		42,5	Λ	Μ	Α	Α	Α	Χ	Α
Pluvialis apricaria	I; II/2; III/2	(S)		x		66,2	Κ	Μ	Χ	Α	Α	Α	Χ
Pluvialis apricaria	I; II/2; III/2	(S)		x		66,2	Λ	Υ	Α	Χ	Α	Α	Χ
Pluvialis squatarola	II/2	(S)		x		66,2	Κ	Μ	Χ	Α	Α	Α	Χ
Pluvialis squatarola	II/2	(S)		x		66,2	Λ	Υ	Α	Χ	Α	Α	Χ
Podiceps cristatus		S		x		0,8	Κ	Α	Α	Α	Α	Α	Α
Podiceps cristatus		S		x		0,8	Λ	Α	Α	Α	Α	Α	Α
Podiceps grisegena		S		x	VU	0,8	Κ	Α	Α	Α	Α	Α	Α
Podiceps grisegena		S		x	VU	0,8	Λ	Α	Α	Α	Α	Α	Α
Podiceps nigricollis		S		x	VU	0,8	Κ	Α	Α	Α	Α	Α	Α
Podiceps nigricollis		S		x	VU	0,8	Λ	Α	Α	Α	Α	Α	Α
Psittacula krameri						53,6	Κ	Χ	Α	Α	Α	Α	Α
Psittacula krameri						53,6	Λ	Υ	Α	Α	Α	Α	Α
Rallus aquaticus	II/2	(S)				76,3	Κ	Μ	Χ	Α	Α	Α	Χ
Rallus aquaticus	II/2	(S)				76,3	Λ	Υ	Α	Χ	Α	Α	Χ
Recurvirostra avosetta	I	S	VU	x		67,9	Κ	Μ	Χ	Α	Α	Α	Χ
Recurvirostra avosetta	I	S	VU	x		67,9	Λ	Υ	Α	Α	Α	Χ	Χ
Riparia riparia		(H)		x		68,8	Κ	Μ	Χ	Α	Α	Α	Χ
Riparia riparia		(H)		x		68,8	Λ	Υ	Α	Χ	Α	Α	Χ

ΕΙΔΟΣ (Λατινική Ονομασία)	Παραρτήματα Οδηγίας 2009/147/ΕΚ	Ευρωπαϊκό Καθεστώς Απειλής	Ελληνικό Κόκκινο Βιβλίο	Είδη Χαρακτηρισμού ΖΕΠ	IUCN	Ποσοστό (%) απώλειας ενδιαιτήματος	Φάση έργου Κατασκευή (Κ) / Λειτουργία (Λ)	Μεταβολή ή απώλεια ενδιαιτημάτων	Εκτοπισμός λόγω όχλησης	Επιπτώσεις λόγω προσκρούσεων	Εμπόδια στις μετακινήσεις λόγω κατακερματισμού των ενδιαιτημάτων	Αθροιστικές και συνεργιστικές επιπτώσεις	Δέουσα εκτίμηση επιπτώσεων
Saxicola rubetra		(S)				20	Κ	X	X	A	A	A	A
Saxicola rubetra		(S)				20	Λ	M	A	X	A	A	X
Saxicola torquatus rubicola		(S)				20	Κ	X	X	A	A	A	A
Saxicola torquatus rubicola		(S)				20	Λ	M	A	X	A	A	X
Serinus serinus		S				20	Κ	A	X	A	A	A	A
Serinus serinus		S				20	Λ	M	A	A	A	A	A
Spatula clypeata	II/1; III/2	(D)		x		58,3	Κ	M	X	A	A	A	X
Spatula clypeata	II/1; III/2	(D)		x		58,3	Λ	Y	A	A	A	A	X
Spatula querquedula	II/1	(D)	VU	x		21,6	Κ	M	X	A	A	A	X
Spatula querquedula	II/1	(D)	VU	x		21,6	Λ	Y	A	A	A	A	X
Spinus spinus		S				21	Κ	A	X	A	A	A	A
Spinus spinus		S				21	Λ	M	A	A	A	A	A
Sterna hirundo	I	S		x		0,8	Κ	A	A	A	A	A	A
Sterna hirundo	I	S		x		0,8	Λ	A	A	A	A	A	A
Sternula albifrons	I	D	NT	x		0,8	Κ	A	A	A	A	A	A
Sternula albifrons	I	D	NT	x		0,8	Λ	A	A	A	A	A	A
Streptopelia decaocto	II/2	S				20	Κ	A	A	A	A	A	A
Streptopelia decaocto	II/2	S				20	Λ	M	A	A	A	A	A
Streptopelia turtur	II/2	D		x	VU	20,9	Κ	X	X	A	A	A	A
Streptopelia turtur	II/2	D		x	VU	20,9	Λ	M	X	A	A	A	X
Sturnus vulgaris	II/2	D				22,2	Κ	X	X	A	A	A	A

ΕΙΔΟΣ (Λατινική Ονομασία)	Παραρτήματα Οδηγίας 2009/147/ΕΚ	Ευρωπαϊκό Καθεστώς Απειλής	Ελληνικό Κόκκινο Βιβλίο	Είδη Χαρακτηρισμού ΖΕΠ	IUCN	Ποσοστό (%) απώλειας ενδιαιτήματος	Φάση έργου Κατασκευή (Κ) / Λειτουργία (Λ)	Μεταβολή ή απώλεια ενδιαιτημάτων	Εκτοπισμός λόγω όχλησης	Επιπτώσεις λόγω προσκρούσεων	Εμπόδια στις μετακινήσεις λόγω κατακερματισμού των ενδιαιτημάτων	Αθροιστικές και συνεργιστικές επιπτώσεις	Δέουσα εκτίμηση επιπτώσεων
Sturnus vulgaris	II/2	D				22,2	Λ	M	A	A	A	A	A
Sylvia atricapilla		S				53,6	Κ	M	X	A	A	A	X
Sylvia atricapilla		S				53,6	Λ	Y	A	X	A	A	X
Tachybaptus ruficollis		S		x		58,3	Κ	M	X	A	A	A	X
Tachybaptus ruficollis		S		x		58,3	Λ	Y	A	A	A	A	X
Tachymarptis melba		S		x		29,7	Κ	A	A	A	A	A	A
Tachymarptis melba		S		x		29,7	Λ	M	A	X	A	A	X
Tadorna tadorna		S	VU	x		58,3	Κ	M	X	A	A	A	X
Tadorna tadorna		S	VU	x		58,3	Λ	Y	A	A	A	A	X
Thalasseus sandvicensis	I	H	VU	x		21,5	Κ	X	X	A	A	A	A
Thalasseus sandvicensis	I	H	VU	x		21,5	Λ	M	A	X	A	A	X
Tringa erythropus	II/2	(D)		x		68,8	Κ	X	X	A	A	A	A
Tringa erythropus	II/2	(D)		x		68,8	Λ	Y	A	A	A	A	X
Tringa glareola	I	H		x		68,8	Κ	X	X	A	A	A	A
Tringa glareola	I	H		x		68,8	Λ	Y	A	A	A	A	X
Tringa nebularia	II/2	S		x		68,8	Κ	X	X	A	A	A	A
Tringa nebularia	II/2	S		x		68,8	Λ	Y	A	A	A	A	X
Tringa ochropus		S		x		68,8	Κ	X	X	A	A	A	A
Tringa ochropus		S		x		68,8	Λ	Y	A	A	A	A	X
Tringa stagnatilis		(S)		x		68,8	Κ	X	X	A	A	A	A
Tringa stagnatilis		(S)		x		68,8	Λ	Y	A	A	A	A	X
Tringa totanus	II/2	(D)		x	VU	68,8	Κ	X	X	A	A	A	A

ΕΙΔΟΣ (Λατινική Ονομασία)	Παραρτήματα Οδηγίας 2009/147/ΕΚ	Ευρωπαϊκό Καθεστώς Απειλής	Ελληνικό Κόκκινο Βιβλίο	Είδη Χαρακτηρισμού ΖΕΠ	IUCN	Ποσοστό (%) απώλειας ενδιαιτήματος	Φάση έργου Κατασκευή (Κ) / Λειτουργία (Λ)	Μεταβολή ή απώλεια ενδιαιτημάτων	Εκτοπισμός λόγω όχλησης	Επιπτώσεις λόγω προσκρούσεων	Εμπόδια στις μετακινήσεις λόγω κατακερματισμού των ενδιαιτημάτων	Αθροιστικές και συνεργιστικές επιπτώσεις	Δέουσα εκτίμηση επιπτώσεων
Tringa totanus	II/2	(D)		x	VU	68,8	Λ	Υ	Α	Α	Α	Α	Χ
Troglodytes troglodytes		S				23,4	Κ	Α	Α	Α	Α	Α	Α
Troglodytes troglodytes		S				23,4	Λ	Μ	Α	Χ	Α	Α	Χ
Turdus iliacus	II/2	(S)			LC	20	Κ	Α	Χ	Α	Α	Α	Α
Turdus iliacus	II/2	(S)			LC	20	Λ	Χ	Χ	Α	Α	Α	Α
Turdus merula	II/2	S				23,4	Κ	Α	Χ	Α	Α	Α	Α
Turdus merula	II/2	S				23,4	Λ	Μ	Α	Α	Α	Α	Α
Turdus philomelos	II/2	S				23,4	Κ	Α	Χ	Α	Α	Α	Α
Turdus philomelos	II/2	S				23,4	Λ	Χ	Α	Α	Α	Α	Α
Turdus pilaris	II/2	(S)				20	Κ	Α	Χ	Α	Α	Α	Α
Turdus pilaris	II/2	(S)				20	Λ	Χ	Χ	Α	Α	Α	Α
Tyto alba		(D)				21,7	Κ	Χ	Α	Α	Α	Α	Α
Tyto alba		(D)				21,7	Λ	Μ	Α	Α	Α	Α	Χ
Upupa epops		(D)				21,7	Κ	Χ	Α	Α	Α	Α	Α
Upupa epops		(D)				21,7	Λ	Μ	Α	Α	Α	Α	Α
Vanellus spinosus	I	VU	VU	x		29,8	Κ	Χ	Χ	Α	Α	Α	Α
Vanellus spinosus	I	VU	VU	x		29,8	Λ	Μ	Α	Α	Α	Α	Α
Vanellus vanellus	II/2	VU	VU	x		29,8	Κ	Χ	Χ	Α	Α	Α	Α
Vanellus vanellus	II/2	VU	VU	x		29,8	Λ	Μ	Α	Α	Α	Α	Α
Zapornia parva	I	(S)	DD	x		69,8	Κ	Μ	Χ	Α	Α	Α	Χ
Zapornia parva	I	(S)	DD	x		69,8	Λ	Υ	Α	Χ	Α	Α	Χ

Υπόμνημα Πίνακα Δέουσας εκτίμησης και αξιολόγησης επιπτώσεων στην ορνιθοπανίδα κατά την εφαρμογή του Σχεδίου και την αναμενόμενη κατασκευή και λειτουργία του τεχνολογικού πάρκου

Ευρωπαϊκό Καθεστώς Απειλής

Αναγράφεται η κατηγορία στην οποία κατατάσσονται τα είδη σύμφωνα με έκδοση του BirdLife International (2004). Στην έκδοση αυτή τα είδη κατατάσσονται στις εξής κατηγορίες:
CR: Κρισίμως κινδυνεύον
EN: Κινδυνεύον
VU: Τρωτό
D: Μειούμενου
R: Σπάνιο
H: Εξαντλημένο
L: Τοπικό
DD: Ανεπαρκώς γνωστό
S : Σταθερό
NE : Μη εκτιμημένο (απαντάται στην περιοχή μόνο κατά τη μετανάστευση)
( ) : Καθεστώς προσωρινό
Οδηγία για τα πουλιά 79/409/ΕΟΚ, όπως κωδικοποιημένη ισχύει ως 147/2009/ΕΕ
Παραρτήματα Κοινοτικής Οδηγίας περί της Διατηρήσεως των Άγριων Πουλιών (79/409/ΕΟΚ).
I: Είδη που υπόκεινται σε ειδικά μέτρα διαχείρισης σχετικά με το βιότοπό τους
II/1:Είδη που επιτρέπεται το κυνήγι τους στη γεωγραφική περιοχή που εφαρμόζεται η Οδηγία
II/2: Είδη που επιτρέπεται το κυνήγι τους μόνο στο Κράτος Μέλος που υποδεικνύεται
III/1: Τα Κράτη Μέλη δεν θα απαγορεύουν την εκμετάλλευση αυτών των ειδών
III/2: Τα Κράτη Μέλη μπορούν να απαγορεύσουν την εκμετάλλευση αυτών των ειδών
Κατηγορίες απειλές σύμφωνα με τον Κόκκινο Κατάλογο των Απειλούμενων ειδών της IUCN / IUCN Red List:
CR: Κρισίμως Κινδυνεύον
EN: Κινδυνεύον
VU: Τρωτό
NT: Σχεδόν Απειλούμενο
LC: Μειωμένου Ενδιαφέροντος
DD: Ανεπαρκώς γνωστό
NE: Μη αξιολογηθέν
ΚΑΘΕΣΤΩΣ ΑΠΕΙΛΗΣ ΚΑΙ ΣΠΑΝΙΟΤΗΤΑΣ
Ελληνικό Κόκκινο Βιβλίο (2009) – Κατάσταση κινδύνου
EX : Εκλιπόντα
EW : Εκλιπόντα από το φυσικό τους περιβάλλον
CR: Κρισίμως κινδυνεύοντα
EN : Κινδυνεύοντα
VU : Τρωτά
NT : Σχεδόν απειλούμενα
LC : Μειωμένου ενδιαφέροντος
DD : Ανεπαρκώς γνωστά
NE : Μη εκτιμημένα

Συμπέρασμα:

Η ανωτέρω αξιολόγηση έλαβε υπόψη τα δεδομένα αναφοράς (από την υπάρχουσα βιβλιογραφία και αρθρογραφία και από τις μετρήσεις πεδίου) για το καθεστώς παρουσίας των ειδών, την εξάπλωση τους, την κατάσταση του πληθυσμού τους, συγκρινόμενα με την ποιότητα και έκταση των ενδιαιτημάτων τους, καθώς και πιέσεις και απειλές που καταγράφηκαν ή εντοπίστηκαν από τις επιτόπιες επισκέψεις. Από την ανωτέρω διερεύνηση της σημαντικότητας στην κατάσταση διατήρησης των ειδών ορνιθοπανίδας που πιθανά να επιρρεάζεται από την εφαρμογή του Σχεδίου και την κατασκευή και λειτουργία του έργου, τόσο στην ζώνη επιροής του έργου όσο και στο σύνολο του καταγεγραμμένου ως Παράκτιο Έλος Περαίας, προέκυψαν τα κάτωθι αποτελέσματα:

- Κατά την κατασκευή του έργου η δέουσα εκτίμηση επιπτώσεων σημαντικότητας είναι **ΑΜΕΛΗΤΕΑ** για τα 144 από τα 200 είδη, άρα δεν υπάρχει λόγος ανησυχίας για την κατάσταση διατήρησή τους, ενώ για τα υπόλοιπα 56 είδη η δέουσα εκτίμηση επιπτώσεων σημαντικότητας είναι **ΧΑΜΗΛΗ** και δεν εμφανίζονται ανησυχητικές επιπτώσεις στην κατάσταση διατήρησης των ειδών, αλλά είναι προτειμότερο να υπάρχει μέριμνα για την ελαχιστικοποίησή τους με την εφαρμογή αντισταθμιστικών μέτρων.
- Κατά τη λειτουργία του έργου η δέουσα εκτίμηση επιπτώσεων σημαντικότητας είναι **ΑΜΕΛΗΤΕΑ** για τα 60 από τα 200 είδη, άρα δεν υπάρχει λόγος ανησυχίας για την κατάσταση διατήρησή τους, ενώ για τα υπόλοιπα 140 είδη η δέουσα εκτίμηση επιπτώσεων σημαντικότητας είναι **ΧΑΜΗΛΗ** και δεν εμφανίζονται ανησυχητικές επιπτώσεις στην κατάσταση διατήρησης των ειδών, αλλά είναι προτειμότερο να υπάρχει μέριμνα για την ελαχιστικοποίησή τους με την εφαρμογή αντισταθμιστικών μέτρων.
- Για κανένα είδος ορνιθοπανίδας, η δέουσα εκτίμηση επιπτώσεων σημαντικότητας δεν ήταν **ΜΕΤΡΙΑ** ώστε να χρειάζεται η μετάβασή της σε χαμηλότερο επίπεδο σημαντικότητας μέσω της εφαρμογής κατάλληλων μέτρων ή **ΥΨΗΛΗ** που να υποδεικνύει την ανάγκη για λήψη δραστηκότερωνμετρων αντιμετώπισης καθώς αναμένεται η εμφάνιση σημαντικών επιπτώσεων στον πληθυσμό του είδους.

4.2. Αμφίβια – Ερπετά

Στην περιοχή μελέτης (ΠΜ) και στην ευρύτερη περιοχή μελέτης που συνορεύει με τον χώρο του αεροδρομίου, όπου γίνονται συστηματικές καταγραφές τα τελευταία έτη, έχουν καταγραφεί τα παρακάτω ερπετά και αμφίβια (πίνακας 5) που περιλαμβάντονται στα παραρτήματα της Οδηγίας 92/43/ΕΕ, στα παρατήματα της Σύμβασης της Βέρνης και στο ΠΔ 67/81.

Πίνακας 5: Αμφίβια και ερπετά που αναγράφονται στα παραρτήματα της Οδηγίας 92/43/ΕΕ, στα παρατήματα της Σύμβασης της Βέρνης και στο ΠΔ 67/81

Ελληνική ονομασία	Επιστημονική ονομασία	Παρ.	ΠΔ	Παρ. Βέρνης	IUCN
		92/43	67/81		
Πράσινος φρύνος	*Bufotes viridis*	IV	+	II	
Πηλοβάτης	*Pelobates balcanicus*	IV	+	II	
Νερόφιδο	*Natrix natrix*		+	III	

Οδηγία 92/43

- **ΠΑΡΑΡΤΗΜΑ II** Ζωικά και φυτικά είδη κοινοτικού ενδιαφέροντος των οποίων η διατήρηση επιβάλλει τον καθορισμό ειδικών ζωνών διατήρησης
- **ΠΑΡΑΡΤΗΜΑ IV** ζωικά και φυτικά είδη κοινοτικού ενδιαφέροντος που απαιτούν αυστηρή προστασία

ΠΔ 67/81 (Περί προστασίας της αυτόχθονος χλωρίδας και της άγριας πανίδας και καθορισμού διαδικασίας συντονισμού και ελέγχου της έρευνας αυτής). Τα είδη που περιλαμβάνονται στο εν λόγω ΠΔ είναι κηρυγμένα προστατευτέα.

Σύμβαση Βέρνης

Συμβολίζονται τα είδη που περιλαμβάνονται στα Παραρτήματα της Διεθνούς Σύμβασης για τη διατήρηση της άγριας ζωής και του φυσικού περιβάλλοντος της Ευρώπης (Σύμβαση Βέρνης), όπως αυτή κυρώθηκε με τον Ν. 1335/83. Στο Παράρτημα ΙΙ αναφέρονται τα είδη πανίδας υπό αυστηρή προστασία, ενώ στο Παράρτημα ΙΙΙ αναφέρονται τα είδη πανίδας υπό προστασία.

IUCN

NT: Σχεδόν Απειλούμενο είδος που έχει εκτιμηθεί ότι δεν ανήκει σε μια από τις τρεις προηγούμενες κατηγορίες κινδύνου (Τρωτά, Κινδυνεύοντα, Κρισίμως Κινδυνεύοντα) , είναι ωστόσο κοντά στο να πληροί τα σχετικά κριτήρια και άρα είναι πιθανό να ενταχθεί σε αυτές στο άμεσο μέλλον.

Πράσινος φρύνος - *Bufotes viridis*

Το είδος αυτό ενδιαιτεί σε ένα ευρύ φάσμα δασών, δασικών στεπών, θαμνώνων, λιβαδιών και αλπικών ενδιαιτημάτων, καθώς και σε περιοχές που έχουν δεχθεί παρεμβάσεις, συμπεριλαμβανομένων των αστικών περιοχών, των πάρκων και των κήπων εντός πόλεων, ενώ συχνά επωφελείται από διαταραγμένα ενδιαιτήματα. Η αναπαραγωγή και η ανάπτυξη των προνυμφών λαμβάνει χώρα σε ένα ευρύ φάσμα προσωρινών και μόνιμων υδάτινων συλλογών.

Το είδος ενδημεί στην Αλβανία, την Αυστρία, τη Λευκορωσία, την Βοσνία και Ερζεγοβίνη, την Βουλγαρία, την Κροατία, την Τσεχία, την Εσθονία, την Γαλλία, την Γερμανία, την Ελλάδα, την Ουγγαρία, την Ιταλία, την Ισπανία, το Καζακστάν, τη Λετονία, τη Λιθουανία, την Μάλτα, την Μολδαβία, το Μαυροβούνιο, την Βόρεια Μακεδονία, την

Πολωνία, τη Ρουμανία, τη Ρωσική Ομοσπονδία, την Σερβία, την Σλοβακία, την Σλοβενία και την Ουκρανία. Έχει εξαφανιστεί από την Ελβετία, ενώ αβέβαιη θεωρείται η παρουσία του είδους στη Δανία και την Σουηδία.

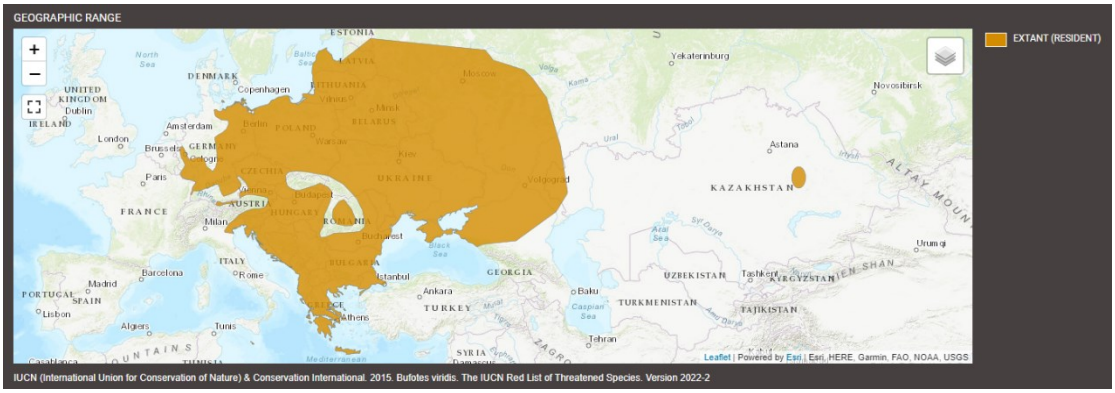

Εικόνα 4: Χάρτης εξάπλωσης του είδους Bufotes viridis

Κυριότερες απειλές για το είδος σε μεγάλο μέρος του εύρους εξάπλωσης του (κυρίως στο βορρά) φαίνεται να είναι η απώλεια των ενδιαιτημάτων αναπαραγωγής μέσω της αποστράγγισης των υγροτόπων, της αποξήρανσης και της υδάτινης ρύπανσης (βιομηχανική και γεωργική). Οι πληθυσμοί ενδέχεται να μειώνονται τοπικά λόγω της θνησιμότητας στους δρόμους.

Το είδος είναι χαρακτηρισμένο από το IUCN ως ΜΕΙΩΜΕΝΟΥ ΕΝΔΙΑΦΕΡΟΝΤΟΣ - LEAST CONCERN (LC) στην Ευρώπη, αλλά και στα 27 Κράτη μέλη της ΕΕ, καθώς έχει εκτιμηθεί ότι δεν ανήκει στις κατηγορίες Κρισίμως Κινδυνεύοντα, Κινδυνεύοντα, Τρωτά ή Σχεδόν Απειλούμενα. Η κατηγοριοποίηση αυτής συνήθως αφορά σχετικά κοινά ή ευρέως διαδεδομένα είδη, ενώ το ενδιαίτημά του στην περιοχή εξάπλωσής του δεν θεωρείται κατακερματισμένο.

Η Δέουσα εκτίμηση επιπτώσεων από την κατασκευή και λειτουργία του έργου για την κατάσταση διατήρησης του είδους κρίνεται ως ΑΜΕΛΗΤΕΑ.

Πηλοβάτης - *Pelobates balcanicus*

Εξαιτίας της οικολογίας του προτιμά ενδιαιτήματα με μαλακό έδαφος. Τα τυπικά χερσαία ενδιαιτήματα του είδους περιλαμβάνουν αμμώδεις περιοχές, εκτάσεις που περιοδικά κατακλύζονται με νερό, ερημότοπους και φυλλοβόλα δάση με χαλαρό έδαφος. Μπορεί να επωφεληθεί από χωράφια και αρδευτικά κανάλια κοντά στους φυσικούς οικοτόπους του, λόγω της διαθεσιμότητας σαθρών εδαφών και θέσεων αναπαραγωγής. Τα ενδιαιτήματα αναπαραγωγής περιλαμβάνουν μια ποικιλία ρηχών μόνιμων, ημιμόνιμων, ακόμη και προσωρινών νερών. Οι προνύμφες μπορούν να ανεχθούν αλατότητες νερού έως και 6 ppt, αλλά η ανάπτυξη και η επιβίωση είναι μειωμένες και δεν μπορούν να επιβιώσουν σε συγκεντρώσεις >9 ppt.

Εμφανίζεται μεταξύ 0-920 m υψόμετρο, αλλά είναι πιο κοινό σε πεδινές και λοφώδεις περιοχές, έως 400 m υψόμετρο. Λόγω της μυστικοπαθούς ζωής του, το εύρος εξάπλωσής του δεν είναι ακόμη καλά γνωστό και ενδέχεται να έχει ευρύτερη εξάπλωση.

Το είδος αυτό απαντάται στη Σερβία, τη Ρουμανία, τη Βόρεια Μακεδονία, την ανατολική Αλβανία (σε μία μόνο τοποθεσία), τη Βουλγαρία, την Ελλάδα και την ευρωπαϊκή Τουρκία. Η σημερινή του εξάπλωση οριοθετείτε από την πεδιάδα της Παννονίας και την περιοχή του Δούναβη στα βόρεια, την κοιλάδα του ποταμού Μοράβα στη Σερβία στα δυτικά, τη Μαύρη Θάλασσα και τη Θάλασσα του Μαρμαρά στα ανατολικά και τη Μεσόγειο στα νότια . Απαντά επίσης στις πεδινές περιοχές των βορειοανατολικών τμημάτων της Σερβίας, στην κοιλάδα του ποταμού Timok,

πιθανώς μέχρι το Knjaževac, και στη Δυτική Πεδιάδα της Ρουμανίας. Οι αποσπασματικές καταγραφές επεκτείνουν τα όρια εξάπλωσης του είδους βορειότερα στο δυτικό και ανατολικό τμήμα της.



Εικόνα 5: Χάρτης εξάπλωσης του είδους *Pelobates balcanicus*

Είναι είδος ευαίσθητο τόσο στη σύνθεση και την ποιότητα του εδάφους όσο και στη διαθεσιμότητα νερού για την αναπαραγωγή. Οι περιορισμένες ικανότητες διασποράς και η μακρά προνυμφική περίοδος καθιστούν το είδος ευάλωτο τόσο στην υποβάθμιση των χερσαίων ενδιαιτημάτων όσο και στον κατακερματισμό και την υποβάθμιση των υδάτινων ενδιαιτημάτων. Έτσι, η κύρια απειλή είναι η αλλοίωση των ενδιαιτημάτων λόγω της επέκτασης της γεωργίας, των αστικών και βιομηχανικών ζωνών. Ο σοβαρός κατακερματισμός των ενδιαιτημάτων του λόγω της εκτεταμένης γεωργίας και της αστικοποίησης αντικατοπτρίζεται ήδη στην κατακερματισμένη κατανομή του που μπορεί τελικά να οδηγήσει σε απομόνωση και μείωση των τοπικών πληθυσμών.

Η ρύπανση των λιμνών αναπαραγωγής μπορεί να αποτελέσει σοβαρή απειλή για την αναπαραγωγική επιτυχία και την ανάπτυξη των νεαρών ατόμων. Η κύρια πηγή ρύπανσης είναι η σύγχρονη εντατική γεωργία, με μεγάλα φορτία φυτοφαρμάκων και λιπασμάτων που καταλήγουν στα υδάτινα ενδιαιτήματα ή συσσωρεύονται στο έδαφος, επηρεάζοντας έτσι τόσο τα υδάτινα όσο και τα χερσαία ενδιαιτήματα του είδους. Η αυξημένη αλατότητα από τη γεωργία και η άνοδος της στάθμης της θάλασσας μπορούν να μεταβάλουν τα διαθέσιμα ενδιαιτήματα αναπαραγωγής και να επηρεάσουν έτσι την αναπαραγωγική επιτυχία. Η θνησιμότητα λόγω της κυκλοφορίας στους δρόμους, μπορεί να αποτελέσει σοβαρή απειλή, ιδίως κατά τη διάρκεια μαζικών μεταναστευτικών κινήσεων - την άνοιξη, όταν τα ενήλικα άτομα κατευθύνονται προς τις λίμνες αναπαραγωγής, και το καλοκαίρι, όταν τα νεαρά άτομα διασκορπίζονται από τις λίμνες αναπαραγωγής σε όλα τα περιβάλλοντα ενδιαιτήματα.

Η κλιματική αλλαγή αποτελεί πιθανή μελλοντική απειλή για το είδος, ιδίως όσον αφορά τη διαθεσιμότητα και τη διάρκεια των εποχικών λιμνών που χρησιμοποιούνται για την αναπαραγωγή και την απειλή σοβαρών πλημμυρών που μπορεί να προκαλέσουν μαζική θνησιμότητα.

Το είδος είναι χαρακτηρισμένο από το IUCN ως ΜΕΙΩΜΕΝΟΥ ΕΝΔΙΑΦΕΡΟΝΤΟΣ - LEAST CONCERN (LC), Παγκοσμίως, στην Ευρώπη, αλλά και στα 27 Κράτη μέλη της ΕΕ, καθώς έχει εκτιμηθεί ότι δεν μπορεί να ανήκει στις κατηγορίες Κρισίμως Κινδυνεύοντα, Κινδυνεύοντα, Τρωτά ή Σχεδόν Απειλούμενα. Η εν λόγω κατηγοριοποίηση προκύπτει εξαιτίας της ευρείας εξάπλωσής του και του μεγάλου πληθυσμού του, ο οποίος δεν είναι πιστεύεται ότι μειώνεται σε τιμές που δικαιολογούν την μεταβολή του χαρακτηρισμού του σε αυστηρότερου καθεστώς.

Η Δέουσα εκτίμηση επιπτώσεων από την κατασκευή και λειτουργία του έργου για την κατάσταση διατήρησης του είδους κρίνεται ως ΧΑΜΗΛΗ.

Νερόφιδο - *Natrix natrix*

Το νερόφιδο απαντιέται κυρίως σε υγρά μέρη, όπως υγρά λιβάδια, γύρω από στάσιμα νερά και στις όχθες των ρεμάτων. Μερικές φορές ενδιαιτεί σε μεγάλη απόσταση από στάσιμα νερά ακόμα και σε δασώδεις εκτάσεις και σε πιο ξηρές εκτάσεις και θαμνότοπους. Βρίσκεται ακόμα και σε αστικά περιβάλλοντα, όπου υπάρχουν κατάλληλες πηγές νερού, και μπορεί να ζήσει σε οικιακούς κήπους και αστικά πάρκα. Το είδος κολυμπάει καλά και συνήθως τρέφεται με ψάρια και αμφίβια. Τρέφεται επίσης με νεαρά πουλιά και μικρά θηλαστικά. Τα μεγαλύτερα θηλυκά μπορεί να γεννήσουν έως και 100 αυγά (αλλά συνήθως λιγότερα) κατά τη διάρκεια του Ιουνίου και του Ιουλίου.

Το είδος εξαπλώνεται ευρέως στην Παλαιαρκτική περιοχή, με δυτικό όριο εξάπλωσης την ανατολική Γερμανία και την Ελβετία, όπου εμφανίζεται μαζί με το Natrix helvetica . Απουσιάζει από τη βόρεια Σκανδιναβία και την Κρήτη (Ελλάδα). Εκτείνεται τόσο στα ευρωπαϊκά όσο και στα ασιατικά τμήματα της Ρωσίας προς τα ανατολικά στο Καζακστάν, το Τουρκμενιστάν, την Κίνα και τη βόρεια Μογγολία. Εμφανίζεται στην Κύπρο (στα όρη Τρόοδος), στο μεγαλύτερο μέρος της Τουρκίας, στον Καύκασο και στη βορειοδυτική Συρία. Είναι γνωστό από μεμονωμένες καταγραφές στην Κριμαία (Ουκρανία). Στο Ιράν έχει καταγραφεί από την επαρχία Mazandaran, την επαρχία Ghilan, την επαρχία του Ανατολικού Αζερμπαϊτζάν και την κεντρική επαρχία. Το είδος ενδιατεί σε υψόμετρα από το επίπεδο της θάλασσας έως τα 3.060 μέτρα υψόμετρο.



Εικόνα 6: Χάρτης εξάπλωσης του είδους Natrix natrix

Απειλείται σε τμήματα της εξάπλωσής του από τη ρύπανση των υδάτων που επηρεάζει τους πληθυσμούς των θηραμάτων (κυρίως αμφίβιων), την αποξήρανση των υγροτοπικών ενδιαιτημάτων και την εντατικοποίηση των γεωργικών καλλιεργειών. Ορισμένα υποείδη θεωρούνται απειλούμενα. Στη Μήλο, το είδος απειλείται επίσης από τις εξορυκτικές δραστηριότητες. Όπως συμβαίνει με πολλά φίδια, το είδος αυτό διώκεται γενικά από τον άνθρωπο. Η διάνοιξη δρόμων αποτελεί απειλή σε πολλές περιοχές, καθώς και ο κατακερματισμός των ενδιαιτημάτων λόγω της ανάπτυξης. Η εξόρυξη, ιδίως η εξόρυξη χρυσού, αποτελεί τη σημαντικότερη πηγή ρύπανσης των υδάτων στην περιοχή εξάπλωσης του είδους στη Μογγολία.

Το είδος είναι χαρακτηρισμένο από το IUCN ως ΜΕΙΩΜΕΝΟΥ ΕΝΔΙΑΦΕΡΟΝΤΟΣ - LEAST CONCERN (LC), λόγω της ευρείας κατανομής του, της ανοχής του σε κάποιο βαθμό τροποποίησης των ενδιαιτημάτων του, του πιθανολογούμενου μεγάλου πληθυσμού του και επειδή είναι απίθανο να μειώνεται αρκετά γρήγορα ή αρκετά και σε μεγάλη έκταση στο σύνολο της τεράστιας εξάπλωσής του, ώστε να πληροί τις προϋποθέσεις για να περιληφθεί σε μια πιο απειλούμενη κατηγορία σε παγκόσμιο επίπεδο.

Η Δέουσα εκτίμηση επιπτώσεων από την κατασκευή και λειτουργία του έργου για την κατάσταση διατήρησης του είδους κρίνεται ως ΑΜΕΛΗΤΕΑ.

4.3. Θηλαστικά

Τα σημαντικότερα είδη θηλαστικών που συμπεριλάμβουν στο εύρος εξάπλωσης (range) τους (Πρόγραμμα Εποπτείας, ΥΠΕΝ 2016) την περιοχή μελέτης είναι η Βίδρα (*Lutra lutra*) και ο Λαγόγυρος (*Spermophilus citellus*). Σε αυτό το σημείο διευκρινίζουμε ότι το εύρος εξάπλωσης (range) απεικονίζει δυνητικά την κατανομή των ειδών καλύπτωντας τα κενά μεταξύ των κελιών του πλέγματος αναφοράς (grid) της βεβαιωμένης εξάπλωσής τους (distribution).

Και τα δύο είδη περιλαμβάνονται στα παραρτήματα ΙΙ και ΙV της οδηγίας των Οικοτόπων και στο ελληνικό Κόκκινο βιβλίο, Κινδυνεύον η Βίδρα και Τρωτό ο Λαγόγυρος (Κινδυνεύον στον κατάλογο της IUCN).

Σε ό,τι αφορά τη Βίδρα τα δεδομένα του Προγράμματος Εποπτείας και Αξιολόγησης της κατάστασης Διατήρησης Ειδών και Οικοτόπων (2016) εμφανίζουν την ευρύτερη περιοχή μελέτης εκτός της βεβαιωμένης εξάπλωσης του είδους (distribution). Τα δεδομένα της Εποπτείας θεωρούνται ως οι πλέον πρόσφατες πηγές τεκμηριωμένης αξιοπιστείας, άρα, δεν πραγματοποιείται η δέουσα εκτίμηση επιπτώσεων γα το είδος.

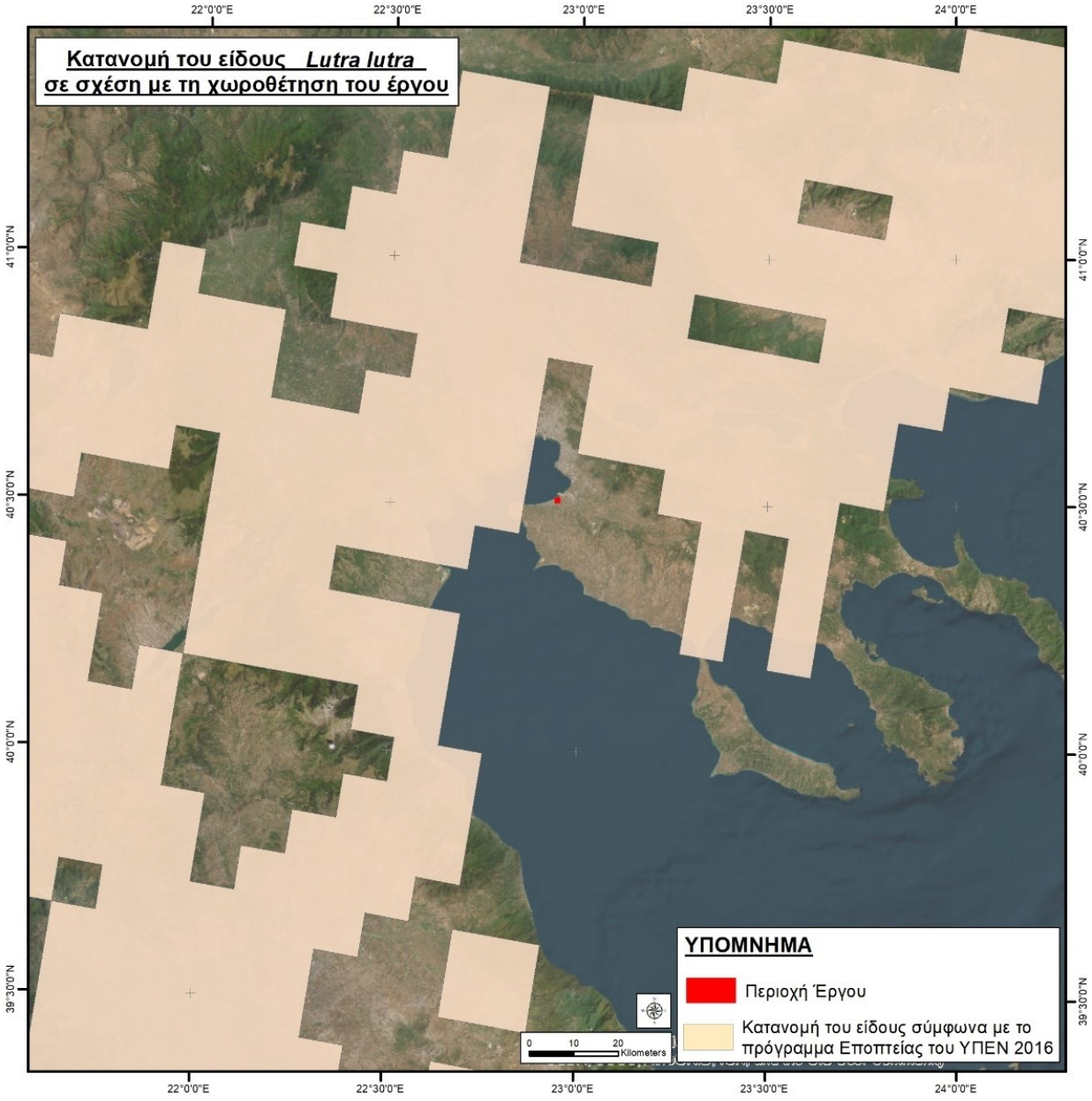

Χάρτης 9: Βεβαιωμένη εξάπλωση του είδους Βίδρα (distribution) σε σχέση με τη χωροθέτηση του έργου στο Έλος Περαίας

Ο λαγόγυρος ή σπερμόφιλος (*Spermophilus citellus*) είναι το μοναδικό απειλούμενο Ευρωπαϊκό είδος εδαφόβιων σκίουρων και διαβιεί σε λιβάδια και πεδιάδες από τη κεντρική Ευρώπη έως την βόρειο Ελλάδα (Krystufek, 1999). Σύμφωνα με το IUCN το είδος θεωρείται τρωτό (VU– Vulnerable). Ο λαγόγυρος είναι ένα ημι-υπογεώβιο θηλαστικό και περνά ένα σημαντικό μέρος της περιόδου δραστηριότητας μέσα σε υπόγεια λαγούμια (Lagaria & Youlatos, 2006). Η Ελλάδα (μαζί με την τουρκική Θράκη) αποτελεί το νοτιότερο άκρο εξάπλωσης του λαγόγυρου στον ευρωπαϊκό χώρο (Krystufek 1999). Πιο συγκεκριμένα, στην Ελλάδα το είδος βρίσκεται σε τρεις διακριτές περιοχές της Μακεδονίας και της Θράκης: (α) στη Δ. Μακεδονία, σε περιοχές της Κοζάνης και των Γιαννιτσών, (β) στην Κ. Μακεδονία, στις περιοχές της κοιλάδας του Αξιού, στον Γαλλικό, τον Χορτιάτη, τη Θέρμη, την Πυλαία και περιοχή των Σερρών, και (γ) στη Θράκη, σε περιοχές της Αλεξανδρούπολης, στο Δέλτα Έβρου, και σε μεμονωμένες περιοχές του Β-ΒΑ Έβρου (Χατζησαράντος et al. 1962, Ondrias 1966, Όντριας 1966, Φραγγεδάκη-Τσώλη 1977, Fraguedakis-Tsolis & Ondrias 1985). Έτσι η έκταση εξάπλωσης του είδους εκτιμάται περίπου σε 4.320 τ.χλμ. Στον Ελληνικό πληθυσμό του Λαγόγυρου παρατηρείται μια τάση συστηματικής μείωσης, η οποία φαίνεται να είναι πιο έντονη τα τελευταία χρόνια. Στον ελλαδικό χώρο φαίνεται να διακρίνονται γενετικά και μορφολογικά δύο διαφορετικά υποείδη: (α) *Spermophilus citellus gradojevici*, στη Δ. και Κ. Μακεδονία, και (β) *Spermophilus citellus martinoi*, στη Θράκη (Φραγγεδάκη-Τσώλη 1977, FraguedakisTsolis & Ondrias 1985, Krystufek 1993, 1996, Helgen et al. 2009). Αυτά τα δύο υποείδη του ελλαδικού χώρου φαίνεται όμως να αποτελούν τρεις διακριτούς υποπληθυσμούς, οι οποίοι πιθανόν να μην επικοινωνούν πλέον μεταξύ τους. Το γεγονός ότι οι μεγάλοι διακριτοί υποπληθυσμοί μοιάζουν να είναι απομονωμένοι και ότι, σε μικρότερη κλίμακα ο κατακερματισμός των επιμέρους βιοτόπων δημιουργεί μικρότερες πληθυσμιακές υποενότητες, με μικρή ή καθόλου επικοινωνία μεταξύ τους, φαίνεται να συμβάλλει στην ευρύτερη μείωση του πληθυσμού του είδους τα τελευταία 5 χρόνια.

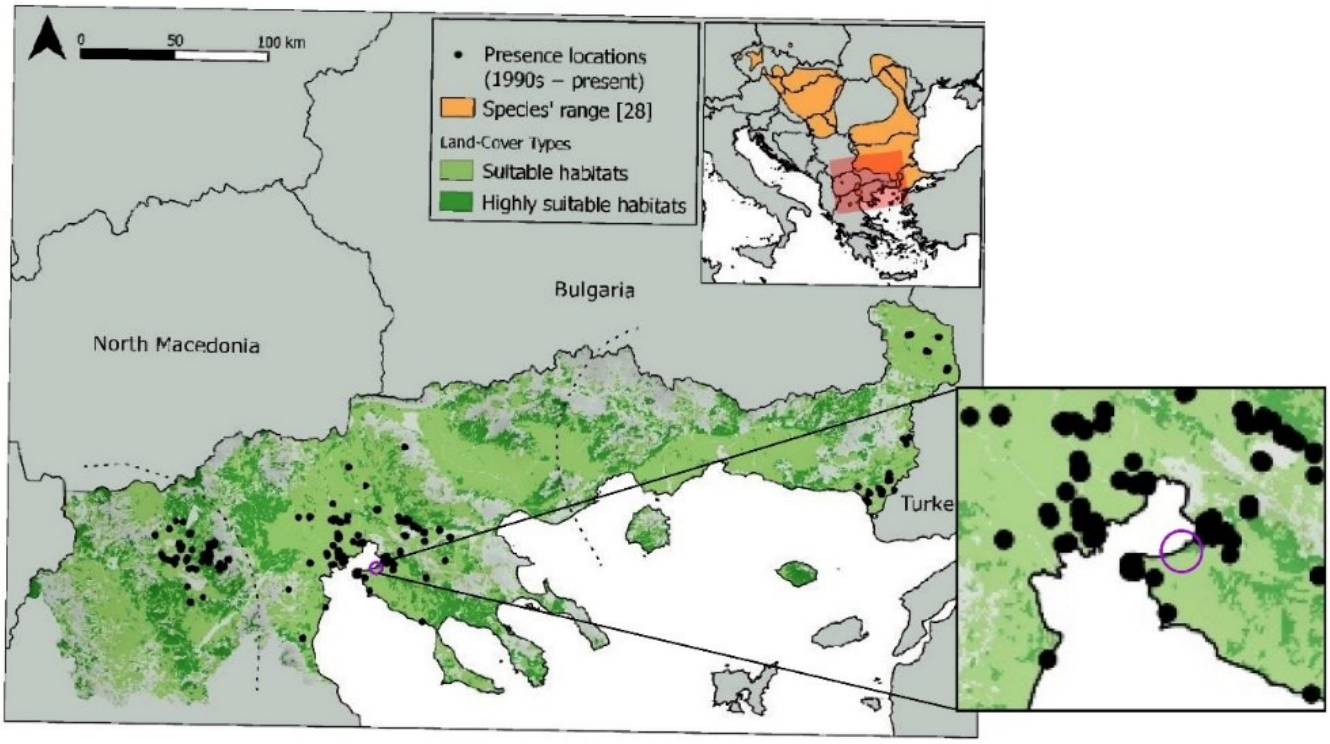

Χάρτης 10: The distribution of the presence records (1990–2021) of Spermophilus citellus in Northern Greece. The suitable habitats of the species in the study area are schematically marked in green (light green for suitable and dark green for highly suitable habitats, please see Table 1 for more details), and the unsuitable habitats are in grey. Habitat suitability was assessed based on ecological criteria from [17,19]. Dashed lines separate the three sub-populations of Western Macedonia (left), Central Macedonia (center), and Thrace (right). *Πηγή χάρτη: Rammou et al, 2022*

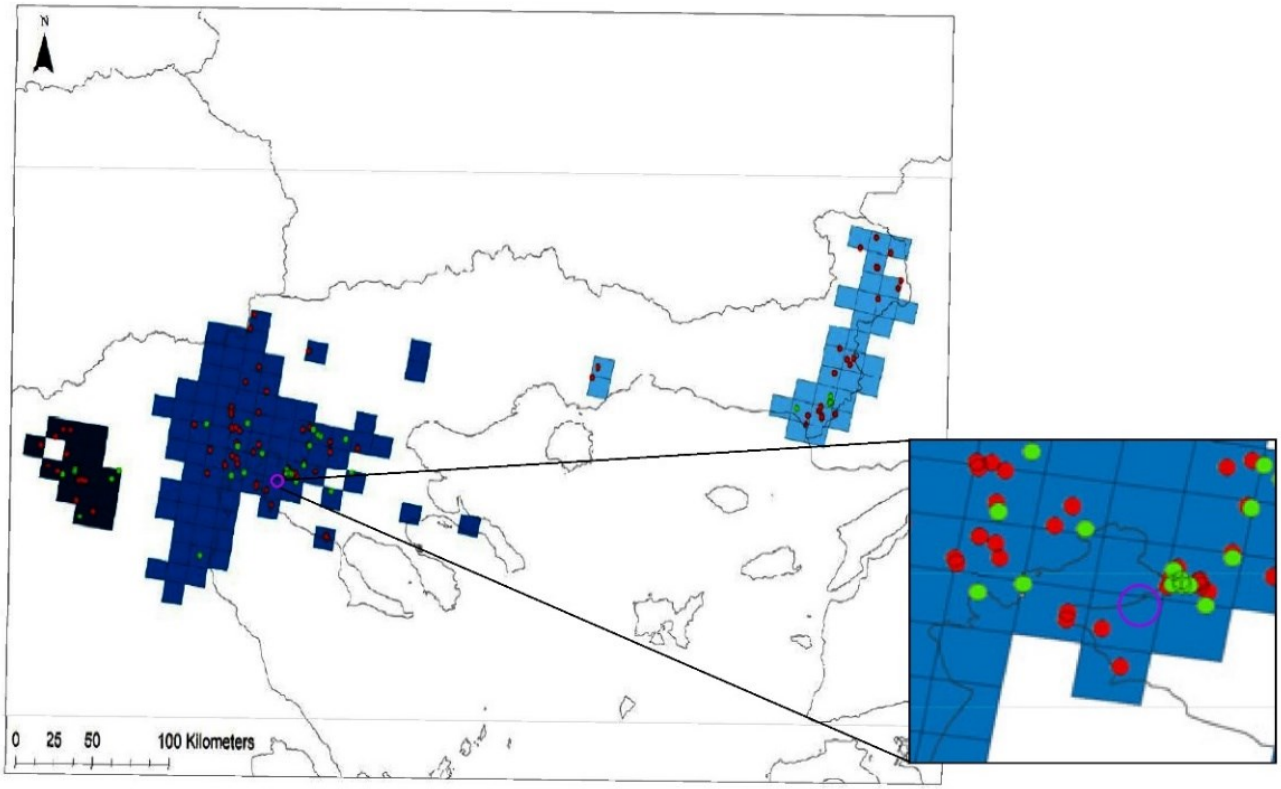

Χάρτης 11: Distribution map of Spermophilus citellus in Greece, verified in 2019–2020. The historical distribution based on literature and questionnaire surveys is shown in 10 _ 10 km grid cells, resulting in three sub-populations in Western Macedonia (dark blue), Central Macedonia (blue), and Thrace (light blue). Green circles indicate presence and red circles absence of the species in visited localities. Πηγή χάρτη: Rammou et al, 2021

Παρουσία του λαγόγυρου στην περιοχή έρευνας

Στην ευρύτερη περιοχή, όπως εμφαίνεται στον χάρτη 10 της Rammou et.al 2021, το είδος διατηρεί ενεργές αποικίες βορείως της κοίτης του ποταμού Ανθεμούντα. Στην περιοχή χωροθέτησης του έργου, στην ίδια πηγή, που αποτελεί την πλέον πρόσφατη αναφορά τεκμηριωμένης αξιοπιστίας, δεν καταγράφονται αποικίες του είδους, ενώ νότια και δυτικά του έργου αποτυπώνονται ανενεργές αποικίες. Από εντατική έρευνα πεδίου εντός του γηπέδου χωροθέτησης του έργου δεν ανευρέθηκαν λαγούμια που να φέρουν το χαρακτηριστικό κλείσιμο – σφράγισμα των εισόδων που καταδεικνύουν ότι στο εσωτερικό τους φιλοξενούν άτομα σε χειμερία νάρκη.

Φυσικά δεν ήταν δυνατή η διερεύνηση σε σημεία του έργου που την δεδομένη περίοδο (Ιανουάριος – Φεβρουάριος 2023) κατακλύζονται από περιοδικά εμφανιζόμενα ύδατα (πλημμυρικές αιχμές). Οι εν λόγω περιοχές, ούτως ή άλλως δεν αποτελούν ασφαλή καταφύγια για την παρουσία του είδους. Αντίθετα, εκτός της περιοχής του έργου στις θέσεις που εμφαίνονται στο χάρτη 12 εντοπίστηκαν εγκαταλελειμμένα λαγούμια του είδους.



Χάρτης 12: Βιοδηλωτικές ενδείξεις του είδους Spermphilus cietellus στην περιοχή EL52208200 κατά τις εργασίες πεδίου

Συμπέρασμα: το έργο τόσο κατά την κατασκευή, όσο και κατά τη λειτουργία του φαίνεται να έχει ΧΑΜΗΛΗ επίδραση στην κατάσταση διατήρησης του είδους Σπερμόφιλου.

5. Εναλλακτικές Δυνατότητες

5.1 Κατευθύνσεις και περιορισμοί

Στην ΣΜΠΕ του ΕΠΣ εξετάζονται η μηδενική λύση και επιπλέον δύο εναλλακτικά σενάρια. Η μηδενική λύση διερευνά την εξέλιξη της περιβαλλοντικής κατάστασης στην περίπτωση που δεν υλοποιηθεί το συγκεκριμένο σχέδιο, δηλαδή δεν θα υλοποιηθεί το προτεινόμενο Επιχειρηματικό Πάρκο. Τα προτεινόμενα εναλλακτικά σενάρια διαμορφώνονται κυρίως ως προς τη διάταξη των προτεινόμενων χρήσεων λαμβάνοντας υπόψη περιβαλλοντικά κριτήρια με έμφαση στα στοιχεία χλωρίδας και πανίδας (ιδίως ορνιθοπανίδας), τα συμπεράσματα της γεωτεχνικής έρευνας μελέτης που πραγματοποιήθηκε στο πλαίσιο του ΕΠΣ καθώς και την έρευνα της Διεθνούς Ένωσης Επιστημονικών Πάρκων (International Association of ScienceParks and Areas of Innovation – IASP), από την οποία προκύπτουν τα κριτήρια για την χωροθέτηση Επιστημονικών και Τεχνολογικών Πάρκων, καθώς και του Κανονισμού για τη μείωση της απειλής προσκρούσεων πτηνών και ζώων σε αεροσκάφη πολιτικής αεροπορίας (ΦΕΚ 1091/Β/2006).

Γενικά οι παραδοχές - περιορισμοί που λαμβάνονται υπόψη για τον καθορισμό και την αξιολόγηση των εναλλακτικών σεναρίων είναι οι εξής:

1. Η περιοχή παρέμβασης έχει ήδη μεταβιβασθεί κατά κυριότητα από το ΤΑΙΠΕΔ στην «Αλεξάνδρεια Ζώνη Καινοτομίας», με σκοπό την ίδρυση και λειτουργία ΔιεθνούςΤεχνολογικού Πάρκου 4ης γενιάς, κατά τις διατάξεις του ν.3982/2011. Επιπλέον, σύμφωνα με την παρ.10 του άρθρου 18 του ν.4690/2020 στην έκταση του παραχωρηθέντος ακινήτουκαταρτίζεται Ειδικό Πολεοδομικό Σχέδιο, σύμφωνα με το άρθρο 8 του ν. 4447/2016 (Α΄241). Επομένως δεν εξετάστηκαν εναλλακτικές λύσεις για τη χωροθέτηση του Επιχειρηματικού Πάρκου σε διαφορετικές θέσεις ή άλλες εναλλακτικές προτάσεις για την περιοχήπαρέμβασης.

2. Οι σημαντικότεροι περιβαλλοντικοί περιορισμοί για τη δόμηση της περιοχής αποτελούν οι προβληματικές εδαφικές συνθήκες και ο κίνδυνος πλημμυρικών φαινομένων που διαπιστώθηκαν σε παλαιότερη Γεωλογική Μελέτη Καταλληλόλητας και επισημαίνονται στη σχετική Απόφαση έγκρισης της μελέτης αυτής.

3. Σύμφωνα με τη γεωτεχνική έρευνα-μελέτη που εκπονήθηκε στο πλαίσιο του ΕΠΣ οι γεωτεχνικές συνθήκες υπεδάφους στην περιοχή του έργου θεωρήθηκαν απολύτως δυσμενείς πρακτικά σε όλη την έκταση του ακινήτου (με μόνη ίσως εξαίρεση το έμπροσθεν παραλιακό μέτωπο), δεδομένου ότι το υπέδαφος και καθ’ όλο το βάθος που διερευνήθηκε περιλαμβάνει χαλαρά ιλυώδη και ιλυοαμμώδη, όπως επίσης και μαλακά, ιδιαίτερασυμπιεστά αργιλώδη και ιλυοαργιλώδηγεωυλικά υπό τον υπόγειο υδάτινο ορίζοντα. Στο πλαίσιο της βασικής αξιολόγησης, η συνολική έκταση του έργου επιμερίσθηκε σε 4 τυπικέςζώνες I, IIa, IIb και III, με τη ζώνη I (παραθαλάσσιο μέτωπο) να είναι η σχετικά καλύτερη με γεωτεχνικά κριτήρια και αντίστοιχα η ζώνη III η χειρότερη.

4. Οι προτεινόμενες χρήσεις για τους σκοπούς του έργου περιλαμβάνουν τις ερευνητικές και παραγωγικές εγκαταστάσεις του Τεχνολογικού Πάρκου, τους χώρους για τις συνοδευτικές και βοηθητικές εγκαταστάσεις εξυπηρέτησης (κτίρια και εγκαταστάσεις έργων υποδομών, χώροι στάθμευσης κλπ) καθώς και εκθεσιακό και συνεδριακό κέντρο. Επιπλέον προτείνεται ξενοδοχειακή εγκατάσταση, θεματικό πάρκο εκπαίδευσης και αναψυχής (ενυδρείο) καθώςκαι κοινόχρηστος χώρος με πράσινο για την εξυπηρέτηση αναγκών υπερτοπικής κλίμακας.

5. Γενικότερα εκτιμάται ότι οι επιτρεπόμενες δραστηριότητες που πρόκειται να εγκατασταθούν δεν αποτελούν πηγή υψηλής περιβαλλοντικής όχλησης. Επομένως στα προτεινόμενα Εναλλακτικά Σενάρια που διατυπώθηκαν, οι προτεινόμενες χρήσεις δεν αποκλίνουν σημαντικά από το σκοπό αυτό.

6. Εγγύτητα με τη γνωσιακή βάση, καθώς έχει παρατηρηθεί ότι όσο πιο κοντά βρίσκεται το Πάρκο σε πανεπιστημιακά ιδρύματα τόσο πιο εύκολα και γρήγορα αναπτύσσονται ισχυρές αλληλεπιδράσεις μεταξύ εγκατεστημένων στο Πάρκο εταιρειών και πανεπιστημιακών ιδρυμάτων.

7. Προβολή, καθώς ειδικά στα αρχικά στάδια η προβολή σε μια εξέχουσα τοποθεσία συμβάλλει στην αποτελεσματική προώθηση.

8. Προσβασιμότητα, ώστε να επιτρέπεται η εύκολη πρόσβαση από μια ποικιλία συγκοινωνιακών συνδέσεων (οδικών και αεροδρομίων κτλ).

9.Την ανάγκη διαφύλαξης της δημόσιας ασφάλειας. Ο κίνδυνος πρόσκρουσης ειδών ορνιθοπανίδας και αεροσκαφών είναι σημαντικός και αποτελεί διαρκώς αυξανόμενη απειλή για την ασφαλή αεροπλοϊα σε όλο τον πλανήτη (DeVault et al., 2013). Οι προσκρούσεις των αεροσκαφών με πτηνά συμβαίνουν, κυρίως, πλησίον των αεροδρομίων και αποτελούν διαρκή απειλή (Thorpe, 2003). Αν οι περιοχές που γειτνιάζουν με αεροδρόμια εξασφαλίζουν κατάλληλες θέσεις τροφοληψίας, φωλεοποίησης και κουρνιάσματος αποτελούν κατάλληλα ενδιαιτήματα για μεγάλο αριθμό ειδών ορνιθοπανίδας τα οποία σε ενδεχόμενη πρόσκρουση με αεροσκάφος μπορεί να προκαλέσουν σημαντικές ζημιές και να θέσουν σε κίνδυνο τις ζωές των επιβατών (Godin, 1994).

Σύμφωνα με τον International Civil Aviation Organization (ICAO, 2012) εντός περιοχής ακτίνας 13 km από τον διάδρομο προσγείωσης και απογείωσης αεροσκαφών, σε αεροδρόμιο, δεν είναι επιθυμητος οποιοσδήποτε τύπος ενδιαιτήματος αποτελεί πόλο έλξης ειδών ορνιθοπανίδας. Επίσης σύμφωνα με την απόφαση του Διοικητή Πολιτικής Αεροπορίας (ΦΕΚ 1091/Β/2006), στο άρθρο 13, καθορίζονται οι ζώνες απειλών όπου «*απαγορεύεται σε ακτίνα οκτώ (8) χιλιομέτρων από το σημείο αναφοράς του αεροδρομίου, χωρίς την έγκριση της Διεύθυνσης Αερολιμένων της Υπηρεσίας Πολιτικής Αεροπορίας:*

α) η δημιουργία ή επέκταση υφισταμένων υδάτινων χώρων,
...
ε) οι καλλιέργειες που μπορεί να προσελκύουν πτηνά,
ζ) οι δραστηριότητες που μπορεί να προσελκύσουν πτηνά,»

Επίσης στην ίδια απόφαση αναφέρεται ότι : «*Ειδικά για την δραστηριότητα χώρων εναπόθεσης απορριμμάτων, υγειονομικής ταφής και /ή ανακύκλωσης απορριμμάτων, ο περιορισμός της προηγούμενης παραγράφου εκτείνεται σε ακτίνα (13) χιλιομέτρων από το σημείο αναφοράς του Αεροδρομίου.*

Με αποφάσεις του Διοικητή της Υπηρεσίας Πολιτικής Αεροπορίας, μετά από εισήγηση της Διεύθυνσης Αερολιμένων, μπορεί να απαγορεύονται σε ακτίνα τριών χιλιάδων διακοσίων (3.200) μέτρων από το σημείο αναφοράς του αεροδρομίου: α) … η) οι δραστηριότητες που προσελκύουν πτηνά.»

Από το αρχείο της εταιρείας Fraport που διαχειρίζεται το αεροδρόμιο Μακεδονία – Θεσσαλονίκης προκύπτει ότι μερικά από τα είδη που ευθύνονται για προσκρούσεις με αεροσκάφη και διαβιούν στην ευρύτερη περιοχή του αεροδρομίου όπου βρίσκεται το Έλος Περαίας είναι τα παρακάτω (Fraport Greece 2018 – 2021): *Anas platyrhynchos* – Πρασινοκέφαλη, *Burhinus oedicnemus* – Πετροτρουλίδα, *Glareola pratincole* – Νεροχελίδονο, *Larus michachelis* – Ασημόγλαρος της Μεσογείου, *Larus melanocephalus* –Μαυροκέφαλος γλάρος, *Chroicocephalus ridibundus* – Καστανοκέφλος γλάρος, *Falco tinunculus* – Βραχοκιρκίνεζο, *Perdix perdix* – Πεδινή πέρδικα.

5.2 Μηδενική λύση και Εναλλακτικά Σενάρια

Μηδενική Λύση

Η Μηδενική Λύση διερευνά την εξέλιξη της περιβαλλοντικής κατάστασης στην περίπτωση πουδεν πρόκειται να εφαρμοστούν οι προτάσεις του ΕΠΣ. Στην περίπτωση αυτή αν καιεξακολουθούν να ισχύουν οι κατευθύνσεις του ν.4690/2020 για την περιοχή παρέμβασης(καθορισμός περιοχής για την υλοποίηση Τεχνολογικού Πάρκου), αυτές δεν πρόκειται ναυλοποιηθούν. Η περιοχή παρέμβασης θα διατηρηθεί με τις υφιστάμενες χρήσεις, χωρίς επιπλέον μεταβολές ως προς τις περιβαλλοντικές και κοινωνικοοικονομικές συνθήκες και τηνυλοποίηση άλλων παρεμβάσεων.

1ο Εναλλακτικό Σενάριο

Το 1ο Εναλλακτικό Σενάριο (καθώς και το 2ο) ακολουθούν τις γενικές κατευθύνσεις για την υλοποίηση του Τεχνολογικού Πάρκου. Σύμφωνα με το 1ο Εναλλακτικό Σενάριο και τις προτεινόμενες χρήσεις, ο κοινόχρηστος χώρος με πράσινο προτείνεται ως διακριτή περιοχή στη βόρεια πλευρά του ακινήτου κατά μήκος της παραλιακής ζώνης ενώ το ξενοδοχείο, το εκθεσιακό και συνεδριακό κέντρο καθώς και το θεματικό πάρκο, εκατέρωθεν αυτού ως συνέχεια της ζώνης αυτής. Με τον τρόπο αυτό δημιουργείται ένας συνεχόμενος χώρος αναψυχής-τουρισμού σε επαφή με την παραλιακή ζώνη και το θαλάσσιο μέτωπο. Οι κύριες ερευνητικές και παραγωγικές κτιριακές εγκαταστάσεις του Τεχνολογικού Πάρκου προτείνονται σε χώρο νοτιότερα μέχρι τα όρια του οικοπέδου.

Ειδικότερα σύμφωνα με το 1ο Εναλλακτικό Σενάριο η περιοχή επέμβασης οργανώνεται σε μία Πολεοδομική ενότητα. Εντός της Πολεοδομικής Ενότητας ορίζονται δύο Ζώνες στις οποίες καθορίζονται οι Γενικές Κατηγορίες Χρήσεων Γης σύμφωνα με το Π.Δ. από 23-02-1987 «Κατηγορίες και περιεχόμενο χρήσεων γης» (ΦΕΚ- Δ’ 166 /06-03-1987) ως εξής:

- **Ζώνη Τεχνολογικού Πάρκου** στην οποία εκτός των ερευνητικών και παραγωγικών εγκαταστάσεων του τεχνολογικού πάρκου περιλαμβάνονται και οι χώροι για τις συνοδευτικές και βοηθητικές εγκαταστάσεις εξυπηρέτησης (κτίρια και εγκαταστάσεις έργων υποδομών. Χώροι στάθμευσης κλπ)
- **Ζώνη Βιώσιμης Διαχείρισης Φυσικών Πόρων** στην οποία περιλαμβάνονται η ξενοδοχειακή εγκατάσταση, το εκθεσιακό και συνεδριακό κέντρο, το θεματικό πάρκοε κπαίδευσης και αναψυχής (ενυδρείο) και ο κοινόχρηστος Χώρος Πρασίνου για την εξυπηρέτηση αναγκών υπερτοπικής κλίμακας.

Σχήμα 1: 1ο Εναλλακτικό Σενάριο

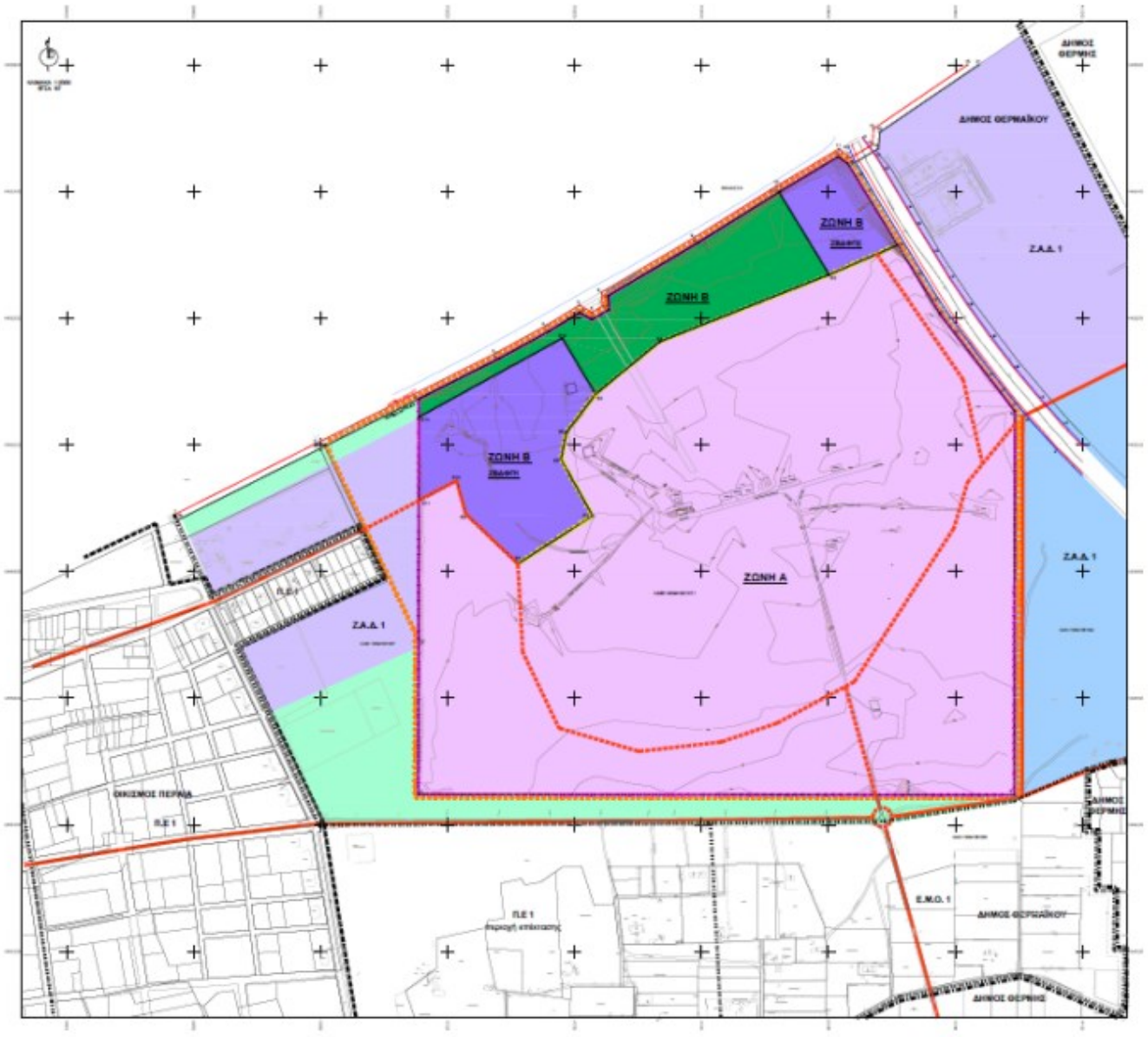

Επεξήγηση:
ΖΩΝΗ Α: Ζώνη Τεχνολογικού Πάρκου
ΖΩΝΗ Β: Ζώνη Βιώσιμης Διαχείρισης Φυσικών Πόρων

2ο Εναλλακτικό Σενάριο

Σύμφωνα με το 2ο Εναλλακτικό Σενάριο, κοινόχρηστος χώρος περιορισμένης έκτασης με πράσινο προτείνεται ως διακριτή ζώνη στη βόρεια πλευρά του ακινήτου, κατά μήκος της παραλιακής ζώνης. Το ξενοδοχείο και το θεματικό πάρκο προτείνονται σε διακριτή ζώνη κατά μήκος του ανατολικού ορίου (ρέμα) του οικοπέδου, σε επαφή με τη Ζώνη του κοινόχρηστου χώρου πρασίνου. Η υπόλοιπη έκταση προτείνεται για τις ανάγκες των εγκαταστάσεων του Τεχνολογικού Πάρκου. Με τον τρόπο αυτό οι κτιριακές εγκαταστάσεις του Τεχνολογικού Πάρκου (συμπεριλαμβανομένου του συνεδριακού κέντρου και των υποστηρικτικών υποδομών) προτείνεται να εγκατασταθούν πλησιέστερα προς το παραλιακό μέτωπο. Επιπλέον, κοινόχρηστος χώρος για την εξυπηρέτηση αναγκών υπερτοπικής κλίμακας (θα οριστεί χωρικά με το ρυμοτομικό σχέδιο εφαρμογής) προτείνεται νοτιότερα προς τα όρια του οικοπέδου.

Ειδικότερα σύμφωνα με το 2ο Εναλλακτικό Σενάριο, η περιοχή επέμβασης οργανώνεται σε μία Πολεοδομική Ενότητα. Εντός της Πολεοδομικής Ενότητας ορίζονται τρεις Ζώνες στις οποίες καθορίζονται οι επιτρεπόμενες Γενικές Κατηγορίες Χρήσεων Γης σύμφωνα με το Π.Δ. από 23-02-1987 Π.Δ. «Κατηγορίες και περιεχόμενο χρήσεων γης» (ΦΕΚ-166 Δ'/06-03-1987) ως εξής:

- **Ζώνη Τεχνολογικού Πάρκου** στην οποία εκτός των ερευνητικών και παραγωγικών εγκαταστάσεων του τεχνολογικού πάρκου περιλαμβάνονται συνεδριακό κέντρο και οι χώροι για τις συνοδευτικές και βοηθητικές εγκαταστάσεις εξυπηρέτησης (κτίρια και εγκαταστάσεις έργων υποδομών, χώροι στάθμευσης κλπ), καθώς και ο κοινόχρηστος χώρος για την εξυπηρέτηση αναγκών υπερτοπικής κλίμακας, ο οποίος θα οριστεί χωρικά με το ρυμοτομικό σχέδιο εφαρμογής.
- **Ζώνη Τουρισμού Αναψυχής** στην οποία περιλαμβάνονται η ξενοδοχειακή εγκατάσταση και θεματικό πάρκο εκπαίδευσης και αναψυχής (ενυδρείο) .
- **Ζώνη Κοινόχρηστου Χώρου Πρασίνου** κατά μήκος του βόρειου παράκτιου τμήματος του ακινήτου.

Σχήμα 2: 2ο Εναλλακτικό Σενάριο

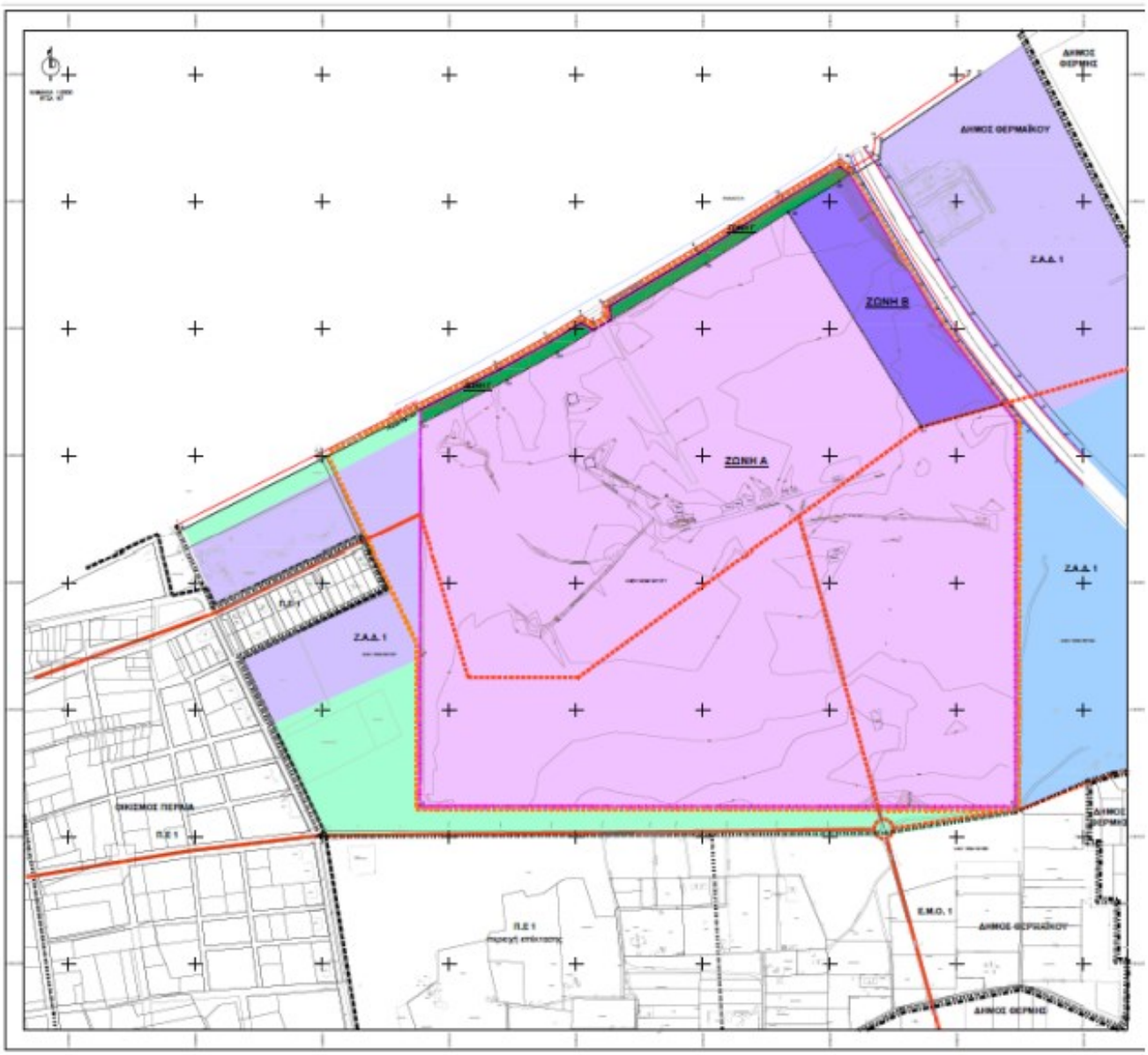

5.3 Κριτήρια επιλογής Βέλτιστου Σεναρίου για το φυσικό περιβάλλον και αξιολόγηση

Κριτήρια για το φυσικό περιβάλλον κατά την επιλογή Βέλτιστου Σεναρίου

Ως κριτήρια επιλογής του Βέλτιστου Σεναρίου σε ότι αφορά τις περιβαλλοντικές επιπτώσεις, λαμβάνονται οι βασικοί περιβαλλοντικοί τομείς που εξετάζονται αναλυτικά στο κεφ 7 της ΣΜΠΕ (για το σενάριο που επιλέγεται) προσαρμοσμένοι ώστε να καλύπτουν ένα μεγάλο αριθμό περιβαλλοντικών και άλλων θεμάτων. Για την παράμετρο του φυσικού περιβάλλοντος και της βιοποικιλότητας το κριτήριο: **«Διατήρηση Βιοποικιλότητας – Χλωρίδα – Πανίδα, με έμφαση στην ορνιθοπανίδα»** που επιλέχθηκε κατά την εκπόνηση της αρχικής ΣΜΠΕ του ΕΠΣ κρίνεται επαρκές, καλύπτωντας ένα ευρύ φάσμα χαρακτηριστικών αυτής της παραμέτρου.

Το κριτήριο αυτό αξιολογείται ως προς το είδος της επίπτωσης (θετική, αρνητική ή ουδέτερη) καθώς και την ένταση με την εξής διαβάθμιση:

- ισχυρά θετική επίδραση (++), θετική επίδραση (+)
- ουδέτερη ή περιορισμένη επίπτωση (0)
- αρνητική επίδραση (-), ισχυρά αρνητική επίδραση (- -)
- Επίδραση ανάμεικτη (+/-).

Αξιολόγηση Μηδενικής Λύσης

Η κατάσταση που αναμένεται να διαμορφωθεί για το φυσικό περιβάλλον στην περιοχή παρέμβασης από την εφαρμογή της Μηδενικής Λύσης περιγράφεται στον παρακάτω Πίνακα 5

Πίνακας 6: Αξιολόγηση Μηδενικής Λύσης

Α/Α	Κριτήρια αξιολόγησης	Μηδενική Λύση	Σύντομη αιτιολόγηση
1	Διατήρηση Βιοποικιλότητας – Χλωρίδα – Πανίδα	0	Οι αναμενόμενες επιπτώσεις στη βιοποικιλότητα και τη χλωρίδα – πανίδα της περιοχής είναι ουδέτερες.

Επεξήγηση (+) θετική επίδραση
(++) ισχυρά θετική επίδραση
(0) ουδέτερη ή περιορισμένη επίπτωση
(-) αρνητική επίδραση
(- -) ισχυρά αρνητική επίδραση
(+/-) ανάμικτη επίδραση

Αξιολόγηση 1ου Σεναρίου

Η κατάσταση που αναμένεται να διαμορφωθεί από την εφαρμογή του 1ουΣεναρίου στην περιοχή παρέμβασης περιγράφεται στον Πίνακα 6

Πίνακας 7: Αξιολόγηση 1ου Σεναρίου

Α/Α	Κριτήρια αξιολόγησης	Σενάριο 1	Σύντομη αιτιολόγηση
1	Διατήρηση Βιοποικιλότητας – Χλωρίδα – Πανίδα	(+)	Η εφαρμογή του 1ου Σεναρίου αναμένεται να επηρεάσει θετικά τη χλωρίδα (και ενδεχομένως την πανίδα) τις περιοχής παρέμβασης εξαιτίας των φυτοτεχνικών διαμορφώσεων (αποκλειστικά με είδη που φύονται στην ευρύτερη περιοχή) στους προτεινόμενους χώρους πρασίνου που θα δημιουργηθούν. Οι φυτοτεχνικές διαμορφώσεις θα προσφέρουν, διαχρονικά, θέσεις τροφοληψίας, φωλαιοποίησης, ασφαλούς κούρνιας και στάσης, κυρίως σε στρουθιόμορφα είδη της ορνιθοπανίδας που δεν δημιουργούν πρόβλημα στην ασφάλεια των πτήσεων του αεροδρομίου. Η εφαρμογή αντισταθμιστικών μέτρων θα καλύψει την όποια απώλεια ενδιαιτήματος των ειδών πανίδας, αυξάνοντας την ποιότητα του εναπομείναντος ενδιαιτήματος αμβλύνοντας ή εξαλείφοντας τις υφιστάμενες πιέσεις – απειλές που επιδρούν αρνητικά στα είδη. Επιπλέον, η επισκεψιμότητα του έργου θα αυξήσει διαχρονικά την περιβαλλοντική ευαισθησία του κοινού το οποίο θα έχει τη δυνατότητα να πραγματοποιεί παρατηρήσεις άγριας πανίδας από ασφαλή απόσταση για τα είδη.

Επεξήγηση:(+) θετική επίδραση
(++) ισχυρά θετική επίδραση
(0) ουδέτερη ή περιορισμένη επίπτωση
(-) αρνητική επίδραση
(- -) ισχυρά αρνητική επίδραση
(+/-) ανάμικτη επίδραση

Αξιολόγηση 2ου Σενάριο

Η κατάσταση που αναμένεται να διαμορφωθεί από την εφαρμογή του 2ου Σεναρίου στην περιοχή παρέμβασης περιγράφεται στον Πίνακα 7

Πίνακας 8: Αξιολόγηση 2ου Σεναρίου

Α/Α	Κριτήρια αξιολόγησης	Σενάριο 2	Σύντομη αιτιολόγηση
1	Διατήρηση Βιοποικιλότητας – Χλωρίδα – Πανίδα	(+)	Η εφαρμογή του 2ου Σεναρίου αναμένεται να επηρεάσει θετικά τη χλωρίδα (και ενδεχομένως την πανίδα) της περιοχής παρέμβασης εξαιτίας των φυτοτεχνικών διαμορφώσεων (αποκλειστικά με είδη

Α/Α	Κριτήρια αξιολόγησης	Σενάριο 2	Σύντομη αιτιολόγηση
			που φύονται στην ευρύτερη περιοχή) στους προτεινόμενους χώρους πρασίνου που θα δημιουργηθούν. Οι φυτοτεχνικές διαμορφώσεις θα προσφέρουν, διαχρονικά, θέσεις τροφοληψίας, φωλεοποίησης, ασφαλούς κούρνιας και στάσης, κυρίως σε στρουθιόμορφα είδη της ορνιθοπανίδας που δεν δημιουργούν πρόβλημα στην ασφάλεια των πτήσεων του αεροδρομείου. Η εφαρμογή αντισταθμιστικών μέτρων θα καλύψει την όποια απώλεια ενδιαιτήματος των ειδών πανίδας, αυξάνοντας την ποιότητα του εναπομείναντος ενδιαιτήματος αμβλύνοντας ή εξαλείφοντας τις υφιστάμενες πιέσεις – απειλές που προκαλούν επιπτώσεις στα είδη. Επιπλέον, η επισκεψιμότητα του έργου θα αυξήσει διαχρονικά την περιβαλλοντική ευαισθησία του κοινού το οποίο θα έχει τη δυνατότητα να πραγματοποιεί παρατηρήσεις άγριας πανίδας από ασφαλή απόσταση για τα είδη.

Επεξήγηση:(+) θετική επίδραση
(++) ισχυρά θετική επίδραση
(0) ουδέτερη ή περιορισμένη επίπτωση
(-) αρνητική επίδραση
(- -) ισχυρά αρνητική επίδραση
(+/-) ανάμικτη επίδραση

Συνοψίζοντας, ως προς το κριτήριο «Διατήρηση Βιοποικιλότητας – Χλωρίδα – Πανίδα» η επιλογή της μηδενικής λύσης αξιολογείται ως ουδέτερη ενώ τόσο για το 1^{ο} όσο και το 2^{ο} σενάριο αναμένονται θετικές επιδράσεις για τα είδη της άγριας πανίδας κυρίως εξαιτίας των φυτοτεχνικών διαμορφώσεων (αποκλειστικά με ιθαγενή φυτικά είδη) στους προτεινόμενους χώρους πρασίνου που θα δημιουργηθούν. Οι φυτοτεχνικές διαμορφώσεις θα προσφέρουν διαχρονικά θέσεις τροφοληψίας, φωλαιοποίησης, ασφαλούς κούρνιας και στάσης, κυρίως σε στρουθιόμορφα είδη της ορνιθοπανίδας που δεν δημιουργούν πρόβλημα στην ασφάλεια των πτήσεων του αεροδρομίου. Η εφαρμογή αντισταθμιστικών μέτρων θα καλύψει την όποια απώλεια ενδιαιτήματος των ειδών πανίδας, αυξάνοντας την ποιότητα του εναπομείναντος ενδιαιτήματος αμβλύνοντας ή εξαλείφοντας τις πιέσεις – απειλές που επιδρούν αρνητικά στα είδη. Επιπλέον, η επισκεψημότητα του έργου θα αυξήσει διαχρονικά την περιβαλλοντική ευαισθησία του κοινού το οποίο θα έχει τη δυνατότητα να πραγματοποιεί παρατηρήσεις άγριας πανίδας από ασφαλή απόσταση για τα είδη.

6. Σύνοψη

6.1 Συνολικα Συμπερασματα

Με βάση όσα παρατέθηκαν και αναλύθηκαν στα προηγούμενα Κεφάλαια, προκύπτουν τα ακόλουθα συμπεράσματα:

1. Η Περιοχή Μελέτης έχει υποστεί σημαντική υποβάθμιση από τα μέσα του προηγούμενου αιώνα ως σήμερα, ακολουθώντας τη μοίρα των παράκτιων υγροτόπων των εκβολών Ανθεμούντα.
2. Το σύστημα αποτελεί σήμερα ένα ιδιαιτέρως τροποποιημένο παράκτιο υδρογεωμορφολογικό στοιχείο της Λεκάνης απορροής του Ανθεμούντα με εμφανή χαρακτηριστικά σταδιακής υποβάθμισης με αποτέλεσμα ο βαθμός φυσικότητας του προϋπάρχοντάς οικοσυστήματος να είναι πολύ μικρός.
3. Το σύστημα δεν είναι σε θέση να επιτελέσει σε ικανοποιητικό βαθμό κρίσιμες οικοσυστημικές λειτουργίες λόγω των έντονων τροποποιήσεων που έχει δεχθεί και σε συνδιασμό με τις ανθρωπογενείς παρεμβάσεις και χρήσεις γης στη λεκάνη απορροής του.
4. Σε όλα τα είδη άγριας πανίδας συμπεριλαμβανομένης και της ορνιθοπανίδας που έχουν καταγραφεί οι ενδεχόμενες επιπτώσεις από την υλοποίηση του έργου, όπως αναλύθηκε είναι από αμελητέες ως χαμηλές
5. Η περιοχή φιλοξενεί σήμερα ένα περιορισμένο αριθμό (εννιά) οικοτόπων (μεταξύ των οποίων εγκαταλελειμμένους αγρούς και λιβαδικές εκτάσεις) οι οποίοι έχουν ευρεία διάδοση στον Ελληνικό χώρο και κανείς από αυτούς δεν αποτελεί οικότοπο προτεραιότητας του Παραρτήματος Ι της Οδηγίας 92/43/ΕΟΚ.

6.2 Επιδράσεις από την υλοποίηση του έργου

Σύμφωνα με την καταγραφή και ανάλυση των δεδομένων όπως αυτές πραγματοποιήθηκαν αναλυτικά στα προηγούμενα κεφάλαια, συνοψίζονται οι επιδράσεις υλοποίησης του έργου:

Επίδραση στην Βιοποικιλότητα της παρακείμενης χερσαίας περιοχής

• Χλωρίδα

Η υλοποίηση του προτεινόμενου έργου, καθώς και η λειτουργία του **θα προκαλέσει αμελητέες ως χαμηλές επιπτώσεις στους οικοτόπους και στη χλωρίδα της περιοχής όπως αναλύθηκε.**

Συγκεκριμένα, δεν αναμένεται να προκληθούν:

i) αλλαγή στην ποικιλία των ειδών (περιλαμβανομένων και δέντρων, θάμνων κ.λπ.).
ii) μείωση αριθμού σπανίων ή υπό εξαφάνιση ειδών φυτών,
iii) εισαγωγή νέων ειδών φυτών σε κάποια περιοχή

• Πανίδα

Η υλοποιηση του προτεινόμενου έργου καθώς και η λειτουργία του αναμένεται να προκαλέσει αμελητέες ή χαμηλές επιπτώσεις στα είδη πανίδας της περιοχής.

Συγκεκριμένα, δεν αναμένεται να προκληθούν:

i) αλλαγή στην ποικιλία των ειδών ή στον αριθμό των ειδών ορνιθοπανίδας.
ii) εισαγωγή νέων ειδών πανίδας σε κάποια περιοχή ή παρεμπόδιση της αποδημίας ή των μετακινήσεων των ζώων, διότι δεν προβλέπεται καμία ενέργεια ή παρεμπόδιση μετακίνησης ζωικών ειδών.
iii) υποβάθμιση του φυσικού περιβάλλοντος των υπαρχόντων αγρίων ζώων, πέρα από την απώλεια ενδιαιτήματος, διότι οι εγκαταστάσεις έχουν σχεδιαστεί να λειτουργούν με σωστή περιβαλλοντική διαχείριση, στο πλαίσιο της θεωρίας της Αειφόρου Ανάπτυξης.
iv) κίνδυνοι για την βιοποικιλότητα που προκύπτουν όταν ένας ειδικός τύπος ενδιαιτήματος (σπάνιο, ενδημικό ή υποστηρικτικό ενός απειλούμενου είδους ή ενδιαίτημα-κλειδί που υποστηρίζει την ζωή της ευρύτερης περιοχής) υποβαθμίζεται έντονα σε μεγάλες χωρικές κλίμακες ή όταν πληθυσμοί ειδών k-επιλογής (δηλαδή μεγαλόσωμα είδη με μικρούς ρυθμούς αναπαραγωγής) μειώνονται κάτω από το κρίσιμο όριο βιωσιμότητας.

• Βιοποικιλότητα

Η κατασκευή του προτεινόμενου έργου καθώς και η λειτουργία του δεν θα **προκαλέσει επιπτώσεις στη βιοποικιλότητα.**

6.3 Μέτρα για τη βελτίωση της οικοσυστημικής λειτουργίας της περιοχής

Στο πλαίσιο αυτό, λαμβάνοντας υπόψη τα οικολογικά χαρακτηριστικά της περιοχής και προκειμένου να ελαχιστοποιηθούν οι αμελητέες περιβαλλοντικές επιπτώσεις του Σχεδίου Χωρικής Οργάνωσης αλλά και με σκοπό το έργο αυτό να αποτελέσει πρότυπο οικολογικό έργο προτείνονται οι ακόλουθες συνοδές δράσεις:

- Εκπόνηση αναλυτικού **σχεδίου οριοθέτησης λειτουργικών ζωνών αποκατάστασης στην ευρύτερη περιοχή μελετης** που θα βασίζεται σε σχετική εκτίμηση των οικολογικών απαιτήσεων και της φέρουσας ικανότητας του οικοσυστήματος όπως αυτή προσδιορίζεται σήμερα από τις τρέχουσες συνθήκες, τις

υφιστάμενες χρήσεις γής και τη διαθεσιμότητα των φυσικών πόρων.

- Εκπόνηση **σχεδίου αναπροσαρμόσιμης διαχείρισης** και περιβαλλοντικής ανάδειξης που θα είναι συμβατό τις προσδοκίες των κατοίκων και φορέων της ευρύτερης περιοχής, ως προς την παροχή ευκαιριών ήπιας αναψυχής και περιβαλλοντικής ενημέρωσης και εκπαίδευσης.
- Εκπόνηση προγράμματος **περιβαλλοντικής παρακολούθησης** βιοτικών και αβιοτικών παραμέτρων οικοσυστημικής υγείας και λειτουργίας με στοχευμένους δείκτες εκροών και αποτελέσματος.

  Τα Κράτη Μέλη της Ε.Ε., σύμφωνα, με την Οδηγία 2001/42/ΕΚ, οφείλουν να παρακολουθούν τις σημαντικές περιβαλλοντικές επιπτώσεις από την εφαρμογή των σχεδίων και προγραμμάτων, προκειμένου, μεταξύ άλλων, να εντοπίσουν εγκαίρως τυχόν απρόβλεπτες δυσμενείς επιπτώσεις και να είναι σε θέση να αναλάβουν εγκαίρως τα κατάλληλα επανορθωτικά μέτρα. Παράλληλα θα πρέπει να παρακολουθείται και να αξιολογείται η αποτελεσματικότητα των δράσεων του σχεδίου ή προγράμματος, ως προς την επίτευξη συγκεκριμένων περιβαλλοντικών στόχων.

  Σε γενικές γραμμές σε ένα σχέδιο παρακολούθησης θα πρέπει να γίνεται καθορισμός του τρόπου διεξαγωγής του απαραίτητου ελέγχου και παρακολούθησης των τυχόν επιπτώσεων στο περιβάλλον από το Τοπικό Σχέδιο και ειδικότερα σε σχέση με :

  - τους τομείς οι οποίοι ενδείκνυται να παρακολουθούνται
  - τους τρόπους και τη μεθοδολογία παρακολούθησης
  - την περιοδικότητα συλλογής στοιχείων και ετοιμασίας εκθέσεων
  - τους αρμόδιους φορείς για τη διενέργεια της παρακολούθησης και τρόπους συντονισμού

  Η παρακολούθηση των επιπτώσεων του Σχεδίου προτείνεται να γίνει με τη χρήση κατάλληλων δεικτών οι οποίοι να μπορούν να απεικονίσουν, έστω και σε μερικό βαθμό, τις μεταβολές στις περιβαλλοντικές παραμέτρους στις οποίες συμβάλλει και η εφαρμογή του θεωρούμενου Σχεδίου.

*Για το βιολογικό περιβάλλον προτείνεται ο δείκτης βιοποικιλότητας για τον οποίο πραγματοποιείται παρ*ακολούθηση, καταγραφή και αξιολόγηση της κατάστασης διατήρησης ειδών και οικοτόπων στο πλαίσιο εφαρμογής των κοινοτικών οδηγιών 92/43 και 2007/147 κατά τη συγγραφή των εθνικών εκθέσεων για την εφαρμογή των οδηγιών κάθε 4 και 2 χρόνια αντίστοιχα (ΥΠΕΝ).

- Υιοθέτηση και εφαρμογή Λύσεων Βασισμένων στη Φύση για τη στοχευμένη δημιουργία και αποκατάσταση υγροτοπικών λειτουργιών ενίσχυσης τροφικών πλεγμάτων καθώς και την πρόληψη της υποβάθμισης της περιοχής από παρακείμενες ανθρωπογενείς δραστηριότητες στη λεκάνη απορροής (πχ. έλεγχο σημειακής και μη σημειακής ρύπανσης).
- Δράσεις αντισταθμιστικής ενίσχυσης ενδιαιτημάτων ορνιθοπανίδας στην ευρύτερη περιοχή μελέτης, ανατολικά του έργου.
- Δράσεις διατήρησης και προστασίας λαγόγυρου. Στην περίπτωση που εντοπιστεί ενεργή αποικία λαγόγυρου την άνοιξη, κατά την υλοποίηση του προγράμματος παρακολούθησης, όταν θα ξεκινήσει η δραστηριότητα του είδους, μετά τη χειμερία νάρκη, τόσο εντός της χωροθέτησης του έργου, όσο και εκτός αυτής σε θέση που συμπίπτει με τη ζώνη επιρροής του, με μέριμνα και δαπάνες των επενδυτών θα γίνουν όλες οι απαραίτητες νομικές και επιστημονικές ενέργειες για τη σύλληψη και μεταφορά των συγκεκριμένων σπερμόφιλων σε κατάλληλες περιοχές υποδοχής. Για τη διαχείριση του είδους πραγματοποιείται το έργο «*Μελέτη Σκοπιμότητας Για Την Διαχείριση Του Πληθυσμού Του Λαγόγυρου – Προτάσεις Για Διαχειριστικές Δράσεις»* από τη Μ.Δ. Προστατευόμενων Περιοχών Κεντρικής Μακεδονίας στην οποία καταδεικνύεται η αναγκαιότητα επανεισαγωγής λαγόγυρου σε αποικίες της Βόλβης – Κορώνειας που έχουν καταρρεύσει από την ευρύτερη περιοχή του Αξιού – Θερμαϊκού, διότι τα άτομα των εν λόγω περιοχών ανήκουν στον ίδιο υποπληθυσμό.

- Πρόβλεψη δράσεων και παρεμβάσεων για τη διατήρηση των αμμοθινών στο παραλιακό μέτωπο και σε ζώνη 50 μέτρων από την ακτή σε κοινόχρηστη περιοχή.
- Παρεμβάσεις **ενίσχυσης υγροτοπικών χαρακτηριστικών κεντρικής στραγγιστικής τάφρου** για την δημιουργία αντισταθμιστικων ενδιαιτημάτων, έλεγχο της ρύπανσης και ρύθμιση του ισοζυγίου αλμυρού-γλυκού νερού με θαλάσσια διασύνδεση προκειμένου να διατηρηθούν οι οικότοποι αλοφιλικού χαρακτήρα και οι ανοικτές εκτάσεις νερού, στην ευρύτερη περιοχή μελέτης.

ΒΙΒΛΙΟΓΡΑΦΙΑ

Aghasyan, A., Avci, A., Tuniyev, B., Crnobrnja-Isailovic, J., Lymberakis, P., Andrén, C., Cogalniceanu, D., Wilkinson, J., Ananjeva, N.B., Üzüm, N., Orlov, N.L., Podloucky, R., Tuniyev, S., Kaya, U., Stöck, M., Khan, M.S., Kuzmin, S., Tarkhnishvili, D., Ishchenko, V., Papenfuss, T., Degani, G., Ugurtas, I.H., Rastegar-Pouyani, N., Disi, A.M., Anderson, S., Beebee, T. & Andreone, F. 2015. Bufotes viridis (errata version published in 2016). The IUCN Red List of Threatened Species, 2015: e.T155333A86444583. https://dx.doi.org/10.2305/IUCN.UK.2015-1.RLTS.T155333A74514442.en. Accessed on 07 February 2023.

Aghasyan, A., Avci, A., Tuniyev, B., Crnobrnja-Isailović, J., Lymberakis, P., Andrén, C., Cogălniceanu, D., Ananjeva, N.B., Üzüm, N., Orlov, N.L., Podloucky, R., Tuniyev, S., Kaya, U., Ajtic, R., Vogrin, M., Corti, C., Pérez Mellado, V., Sá-Sousa, P., Cheylan, M., Pleguezuelos, J., Sterijovski, B., Nettmann, H.K., Borczyk, B., Schmidt, B., Meyer, A., Lau, M., Borkin, L., Milto, K., Golynsky, E., Belouskova, A., Rustamov, A, Nuridjanov, D. & Munkhbayar, K. 2021. Natrix natrix. The IUCN Red List of Threatened Species 2021: e.T165594334A545209. https://dx.doi.org/10.2305/IUCN.UK.2021-3.RLTS.T165594334A545209.en. Accessed on 07 February 2023.

BirdLife International, (2004). “Birds in Europe : population estimates, trends and conservation status”. Cambridge, UK : BirdLife International. (BirdLife Conservation Series No. 12)

Birtsas, P., C. Sokos, K. Papaspyropoulos, and Y. Kazoglou (2011). Comparison of waterbird communities in a Mediterranean salina-saltmarsh complex. Belgian Journal of Zoology 141(1).

Commission of the European Communities (2009). Composite Report on the Conservation Status of Habitat Types and Species as required under Article 17 of the Habitats Directive. Report from the Commission to the Council and the European Parliament. Brussels.

Cramp, S., & C. M. Perrins, C.M. (eds) 1994. Handbook of the Birds of Europe, the Middle East and Africa. The Birds of the Western Palearctic. Vol IX: Buntings and New World Warblers. Oxford University Press, 494 pp.

Cramp, S., and K.E.L. Simmons (1980). The Birds of the Western Palearctic. Vol. II, Oxford University Press, Oxford

Cramp, S., and K.E.L. Simmons (1986). Handbook of the birds of Europe, the Middle East and Africa. The birds of the western Palearctic vol. III: waders to gulls. Oxford University Press, Oxford.

Crisman, T. L., Chrysoula Mitraki, and G. Zalidis. 2005. Integrating vertical and horizontal approaches for management of shallow lakes and wetlands. Ecological Enginnering 894:1-11.

De Vault, T.L., B.F. Blackwell and J.L. Belant. 2013. Wildlife in airport environments: Preventing Animal- Aircraft Collisions through Science- Based Management. The John Hopkins University Press, Baltimore, Maryland, USA, Pp 181.

Dorsch, M. (2015). Aristotle University of Thessaloniki, Faculty of Science, School of Biology, Postgraduate Studies Program “Conservation of Biodiversity and Sustainable Exploitation of Native Plants”

European Union (2013). Interpretation Manual of European Union Habitats - EUR28

Fraguedakis-Tsolis, S. & Ondrias J.C. 1985. Geographic variation of the ground squirrel Citellus citellus (Mammalia: Rodentia) in Greece with the description of a new subspecies. SŠugertierk. Mitt. 32: 185-198.

Fraguedakis-Tsolis, S.E. 1977. An immunological study of the Ground squirrel *Citellus* in Greece. – *Mammalia*, 41: 62-66.

Fraguedakis-Tsolis, S. E., An immunochemical study of three populations of the ground squirrel, Citellus citellus, in Greece. *De Gruyter,* October 20, 2009.

Fraport Greece (2019). 3th Annual Report on Environmental Strategy Cretan, Continental Greece and Ionian Sea Regional Airports - Cluster A.

Fraport Greece (2019). Annual Wildlife Hazard Management Review 2018

Fraport Greece (2019). Environmental Bulletin of Thessaloniki “MAKEDONIA” airport (SKG) Reference year 2018

Fraport Greece (2020). 4th Annual Report on Environmental Strategy Cretan, Continental Greece and Ionian Sea Regional Airports - Cluster A.

Fraport Greece (2020). Annual Wildlife Hazard Management Review 2019

Fraport Greece (2020). Environmental Bulletin of Thessaloniki “MAKEDONIA” airport (SKG) Reference year 2019

Fraport Greece (2021). 5th Annual Report on Environmental Strategy Cretan, Continental Greece and Ionian Sea Regional Airports - Cluster A. July 2020 - July 2021 24

Fraport Greece (2021). Annual Wildlife Hazard Management Review 2020

Fraport Greece (2021). Environmental Bulletin of Thessaloniki "MAKEDONIA" airport (SKG) Reference year 2020

Fraport Greece (2022). Annual Wildlife Hazard Management Review 2021

Godin, A.J. 1994. Birds at airorts. In: S. E. Hygnstrom, R. M. Timm, and G. E. Larsen (eds.). The Handbook: Prevention and Control of Wildlife Damage. Cooperative Extension Service, University of Nebraska, Lincoln, USA. pp E1-E

Hagemeijer, E.J.M. and M.J. Blair (Editors). 1997. The EBCC Atlas of European Breeding Birds: Their Distribution and Abundance. T & A D Poyser, London.

Handrinos, G. and Akriotis, T. 1997. The Birds of Greece. London, UK: Helm Publ.

Helgen, K.M., Cole, F.R., Helgen, L.E. & Wilson, D.E. 2009. Generic Revision in the Holarctic Ground Squirrel Genus Spermophilus. J. Mammal. 90: 270-305.

International Civil Aviation Organization (ICAO). 2012. Airport service manual (Doc 9137), Part 3, Wildlife control and reduction. 4th ed. Montreal, Quebee, Canada

IUCN Red List. (2021). International Union for Conservation of Nature's Red List of Threatened Species: https://www.iucnredlist.org/

IUCN SSC Amphibian Specialist Group. 2021. Pelobates balcanicus. The IUCN Red List of Threatened Species 2021: e.T172312067A172408464. https://dx.doi.org/10.2305/IUCN.UK.2021-3.RLTS.T172312067A172408464.en. Accessed on 07 February 2023.

Kattinger E. 1934 Beiträge zur Vogelkunde Nordgriechenlands – Verh. Orn. Ges. Bay. 20(2) 349-437.

Kattinger E. 1935 Beiträge zur Vogelkunde Nordgriechenlands. Verh. Orn. Ges. Bay. 20-483-537.

Krystufek, B. 1993. European sousliks (Spermophilus citellus; Rodentia, Mammalia) of Macedonia. Scopolia 30: 1-39.

Krystufek, B. 1996. Phenetic variation in the European souslik, Spermophilus citellus (Mammalia: Rodentia). Bonn. Zool. Beitr. 46: 93-109.

Krystufek, B. 1999. Spermophilus citellus (Linnaeus, 1766). Στο: Mitchell-Jones, A.J. at al. (eds.) The atlas of European mammals. London, Academic Press, pp: 190-191.

Lagaria, A. & Youlatos, D. 2006. Anatomical correlates to scratch-digging in the forelimb of European ground squirrels (Spermophilus citellus). J. Mammal. 87: 563-570.

Makatsch W. 1943 Einige neue Brutvogel Macedoniens. Orn. Mber. 1. 21-31

Makatsch W. 1950 Die Vogelwelt Macedoniens. Leipzig. 452 pp.

Ondrias, J.C. 1966. The taxonomy and geographical distribution of the rodents of Greece. *Säugetierkundliche Mitteilungen*, 14 (Sonderheft): 1 – 136.

Papaspyropoulos K., C. Sokos, V., Telidis, & P. Birtsas (2012). Wild birds and Macedonia International Airport: a risk analysis for possible bird strikes on aircrafts. Τετράδιαανάλυσηςδεδομένων. Τεύχος 13/12, σελ. 127-136

Rammou, D.-L.; Astaras, C.; Migli, D.; Boutsis, G.; Galanaki, A.; Kominos, T.; Youlatos, D. European Ground Squirrels at the Edge: Current Distribution Status and Anticipated Impact of Climate on Europe's Southernmost Population. Land 2022, 11, 301.

Rammou, D.-L.; Kavroudakis, D.; Youlatos, D. Distribution, Population Size, and Habitat Characteristics of the Endangered European Ground Squirrel (Spermophilus citellus, Rodentia, Mammalia) in Its Southernmost Range. Sustainability 2021, 13, 8411.

Thorpe, J. 2003. Fatalities and destroyed aircraft due to bird strikes, 1912-202. Int. Proc.26th Intern. Bird Strike Committee, meeting, May 5-9, Warsaw, Poland. Pp 85-113.

Tilman, D., (1999). The ecological consequences of changes in biodiversity: a search for general principles. Ecology 80:1455-474

Troian,A., ,M. C., Gomes, T., Tiecher, J., Berbel, and C., Gutiérrez-Martín (2021). The Drivers-Pressures-State-Impact-Response Model to Structure Cause–Effect Relationships between Agriculture and Aquatic Ecosystems. Sustainability 13(16). https://doi.org/10.3390/su13169365

Tucker, G.M. & M.F., Heath (1994). Birds in Europe: their conservation status. BirdLife Conser- vation Series no 3. BirdLife International. Cambridge, 600 pp.

Tucker, G.M., & M.I., Evans (1997). Habitats for Birds in Europe. BirdLife Conservation Series No. 6. BirdLife International.

Zalidis, G.C., and A. Gerakis. 1999. Evaluating sustainability of watershed resources management through wetland functional analysis. Environmental Management 24:193-207.

Zalidis, G.C., V. Takavakoglou, A. Panoras, G. Bilas, and Sotiria Katsavouni. 2004. Re – establishing a sustainable wetland at former lake Karla, Greece, using Ramsar restoration guidelines. Environmental Management. 34:875-886.

Αλιβιζάτος, Χ., Ακριώτης, Τ., Χανδρινός, Γ. & Καζαντζίδης, Σ. (2015). Οι Μεσοχειμωνιάτικες Καταμετρήσεις Υδροβίων Πουλιών στην Ελλάδα: 1967-2005. Ελληνική Ορνιθολογική Εταιρεία & Ελληνικό Κέντρο Δακτυλίωσης Πουλιών.

Αλιβιζάτος, Χ., Γκούτνερ, Β., Ρήγας, Ι., Αθανασιάδης, Α. & Ζόγκαρης, Σ. (2006). Χειμερινή οικολογία του Στικταετού (Aquila clanga) στο Δέλτα Έβρου και στους υγροτόπους Αμβρακικού. 3ο Συνέδριο Ε.Οι.Ε & Ε.Ζ.Ε., Ιωάννινα. Σελ. 14-21.

Βασιλειάδης Ι., Μανωλόπουλος Α. & Τρίγκου Ρ. 2019. Τεχνική αναφορά Προγράμματος παρακολούθησης της ορνιθοπανίδας στην περιοχή του Αερολιμένα Θεσσαλονίκης για το έτος 2018. Ελληνική Ορνιθολογική Εταιρεία, Αθήνα. Σελ. 76

Γεράκης Π. 1993. «Υγρότοποι». Μουσείο Γουλανδρή Φυσικής Ιστορίας, Ελληνικό Κέντρο Βιοτόπων –Υγροτόπων (ΕΚΒΥ), Θεσσαλονίκη.

Δημαλέξης Α., Ε. Μπουρδάκης και Έλενα Χατζηχαραλάμπους. 2004. Προδιαγραφές οριοθέτησης Ζωνών Ειδικής Προστασίας. ΥΠΕΧΩΔΕ, Αθήνα και Ελληνικό Κέντρο Βιοτόπων – Υγροτόπων (ΕΚΒΥ), Θέρμη. 117 σελ. + i παράρτημα.

Δημαλέξης, Α. (2009). Προσδιορισμός συμβατών δραστηριοτήτων σε σχέση με τα είδη χαρακτηρισμού των Ζωνών Ειδικής Προστασίας της Ορνιθοπανίδας. Προτεινόμενα μέτρα ανά είδος ή ομάδα ειδών χαρακτηρισμού. ΥΠΕΧΩΔΕ. σελ. 71. ΥΠΕΧΩΔΕ. σελ. 71.

Δημόπουλος, Π., Ε., Bergmeier, Κ., Θεοδωρόπουλος, Ρ.,Fischer, Ρ., &Μ. Τσιαφούλη (2005). Οδηγός Παρακολούθησης τύπων οικοτόπων και φυτικών ειδών στις περιοχές του Δικτύου Natura 2000 με Φορείς Διαχείρισης στην Ελλάδα. Πανεπιστήμιο Ιωαννίνων και Υπουργείο Περιβάλλοντος, Χωροταξίας και Δημοσίων Έργων. Αγρίνιο

Ελληνική Ζωολογική Εταιρεία / Ελληνική Ορνιθολογική Εταιρεία 1992. Το Κόκκινο Βιβλίο των απειλούμενων σπονδυλόζωων της Ελλάδας. Αθήνα. Πουλιά. Σελ. 123-243.

Ελληνική Ορνιθολογική Εταιρεία – ΕΘΙΑΓΕ. 1994. Πρόγραμμα ENVIREG: Αναγνώριση και αξιολόγηση βιοτόπων και διερεύνηση της δυνατότητας ένταξής τους στο κοινοτικό δίκτυο των ιδιαίτερα προστατευόμενων περιοχών σε εφαρμογή του Άρθρου 4 της Οδηγίας 79/409/ΕΟΚ για τη διατήρηση της άγριας ορνιθοπανίδας. Ταχεία ορνιθολογική αναγνώριση του συνόλου των 16 βιοτόπων. 138 σ.

Ελληνική Ορνιθολογική Εταιρεία. 1994. Σημαντικές Περιοχές για τα Πουλιά της Ελλάδας: Μια γνωριμία με τους σημαντικούς βιοτόπους της Ελλάδας. Ειδική Έκδοση, Αθήνα. 272 σ.

Ελληνική Ορνιθολογική Εταιρεία. 2004. Απογραφή των αναπαραγόμενων ερωδιών της Ελλάδας. Τελική αναφορά προγράμματος ΕΤΕΡΠΣ, ΥΠΕΧΩΔΕ, Δ/νση Περιβαλλοντικού Σχεδιασμού, ΤΔΦΠ.

Ελληνικό Κέντρο Βιοτόπων – Υγροτόπων EL52208200 Παράκτιο Έλος Περαίας (Τσαΐρια). Δικτυακός τόπος για τους υγροτόπους της Ελλάδας. http://greekwetlands.biodiversity-info.gr/Sites/Details/4349#

Ζαλίδης, Γ και Α. Μαντζαβέλας (Συντ.). 1994. Απογραφή των ελληνικών υγροτόπων ως φυσικών πόρων (πρώτη προσέγγιση). ΕΚΒΥ.

Ζαλίδης, Γ., Μαντζαβέλας, Α., και Ν. Λαμπρόπουλος (Συντ.). 1993. Χάρτης των υγροτόπων Ραμσάρ της Ελλάδας. ΕΚΒΥ και Σύλλογος Ελλήνων Τοπογράφων.

Καζαντζίδης Σ. Απειλούμενο είδος: Λαγγόνα. http://www.ornithologiki.gr/gr/oiwnos/i5/grlagona.htm

Καζαντζίδης Σ., Ναζηρίδης Θ., 1999. Εθνικό Σχέδιο Δράσης για τη Λαγγόνα (Phalacrocorax pygmaeus P., 1773). WWF Ελλάς - Ελληνική Ορνιθολογική Εταιρεία - Εταιρεία Προστασίας Πρεσπών, 56 σελ.

Καζαντζίδης, Σ. 2005. Ερωδιοί. Ελληνική Ορνιθολογική Εταιρεία. Αθήνα σελ. 113.

Καζαντζίδης, Σ. και Μ. Νοίδου (συντονιστές έκδοσης) 2008. Προσδιορισμός της φαινολογίας μετανάστευσης των θηρεύσιμων υδρόβιων πουλιών - Τελική αναφορά. Υπουργείο Αγροτικής Ανάπτυξης και Τροφίμων – Γενική

Γραμματεία Δασών και Φυσικού Περιβάλλοντος – Εθνικό Ίδρυμα Αγροτικής Έρευνας (ΕΘΙΑΓΕ) – Ινστιτούτο Δασικών Ερευνών, Θεσσαλονίκη. 255 σελ. + Παράρτημα.

Καζαντζίδης, Σ., Αναγνωστοπούλου, Μ και Π. Γεράκης. 1994. Προβλήματα 35 ελληνικών υγροτόπων και δράσεις αντιμετώπισής τους. Πρόγραμμα παρακολούθησης υγροτόπων 1992-1994. ΕΚΒΥ. 249 σ.

Κατσαδωράκης Γ. και Κ. Παραγκαμιάν. 2007. Απογραφή των υγροτόπων των νησιών του Αιγαίου: Ταυτότητα, οικολογική κατάσταση και απειλές. Παγκόσμιο Ταμείο για τη Φύση – WWF Ελλάς, Αθήνα, σσ 392.

Κιλικίδης. Σ. (Συντ.) 1992. Υγροβιότοποι Έλος Αρτζάν, Λίμνες Χειμαδίτιδα και Ζάζαρη, έλος Άγρα και εκβολές Καλαμά: Αξιολόγηση και διερεύνηση της δυνατότητας ένταξης του στο κοινοτικό δίκτυο των ιδιαίτερα προστατευόμενων περιοχών σε εφαρμογή του Άρθρου 4 της οδηγίας 79/409/ΕΟΚ για την διατήρηση της άγριας ορνιθοπανίδας. Κτηνιατρική Σχολή, Τμήμα Περιβάλλοντος, Εργαστήριο Οικολογίας & Προστασίας, Αριστοτέλειο Παν/μιο Θεσ/νίκης.

Λεγάκις, Α. &Π. Μαραγκού (2009). Το Κόκκινο Βιβλίο των Απειλούμενων Ζώων της Ελλάδας. Αθήνα: Ελληνική Ζωολογική Εταιρεία.

Μακρίδου Κ. (2014). Η χωροδιάταξη της πτηνοπανίδας στο αεροδρόμιο Μίκρας. Μεταπτυχιακή Διατριβή. Τμήμα Δασολογία και Φυσικού Περιβάλλοντος. ΑΠΘ. Σελ. 115.

Μπλιώνης και Τρεμόπουλος (2017). Η Θεσσαλονίκη των νερών. Εκδόσεις «Αντιγόνη»

Μπουρδάκης Σ. &Μ. Παναγιωτοπούλου(2022). Έκθεση ορνιθολογικής αξιολόγησης των παράκτιων υγροτόπων της εκβολής του ποταμού Ανθεμούντα (Παράκτια Έλη Περαίας και Μίκρας, έλη αεροδρομίου Θεσσαλονίκης) για το χαρακτηρισμό τους ως Ζώνη Ειδικής Προστασίας. https://www.researchgate.net

Ντάφης Σ., Ε. Παπαστεργιάδου, Ε. Λαζαρίδου, & Μ. Τσιαφούλη (2001). Τεχνικός Οδηγός Αναγνώρισης, Περιγραφής και Χαρτογράφησης Τύπων Οικοτόπων της Ελλάδας. Ελληνικό Κέντρο Βιοτόπων - Υγροτόπων (ΕΚΒΥ).

Οικονομίδου, Ε. (Συντ. έκδοσης). 1981. Εθνικό πρόγραμμα διαχείρισης ακτών και παράκτιων υγροτόπων. Γραμματεία Συμβουλίου Χωροταξίας, Υπουργείο Συντονισμού.

Παπαγεωργίου, Θάλεια Λαζαρίδου και Βασιλική Τσιαούση. 1997. Οδηγία 92/43/ΕΟΚ. Το Έργο Οικοτόπων στην Ελλάδα: Δίκτυο ΦΥΣΗ 2000. Συμβόλαιο αριθμός Β4-3200/94/756, Γεν. Διεύθυνση XI Επιτροπή Ευρωπαϊκών Κοινοτήτων, Μουσείο Γουλανδρή Φυσικής Ιστορίας – Ελληνικό Κέντρο Βιοτόπων Υγροτόπων. 932 σελ.

Παπαχρήστου Θ., Πλατής Π., Καζαντζίδης Σ. και Η. Καρμίρης. 2009. Δίαιτα υδρόβιων ειδών ορνιθοπανίδας και αγροτικών ζώων σε υγροτόπους.σελ 173 – 233. Στο: Καζαντζίδης Σ. (εκδ.) Επίδραση της θήρας στα υδρόβια είδη της ορνιθοπανίδας. Υπουργείο Αγροτικής Ανάπτυξης και Τροφίμων – Γενική Γραμματεία Δασών και Φυσικού Περιβάλλοντος – Εθνικό Ίδρυμα Αγροτικής Έρευνας (ΕΘΙΑΓΕ) – Ινστιτούτο Δασικών Ερευνών, Θεσσαλονίκη. 243 σελ.

Σογκόλεφ, Ι. .1997. Ενδιάμεση αναφορά προγράμματος «Προστασία της λεπτομύτας ατην Ελλάδα». Υπουργείο Γεωργίας – Ελληνική Ορνιθολογική Εταιρεία.

Συλλογικό έργο: Κατάλογοι τύπων οικοτόπων και ειδών και αποτελέσματα εργασιών πεδίου έργου εποπτείας τύπων οικοτόπων και ειδών κοινοτικού ενδιαφέροντος (ΥΠΕΝ, 2016) – Κατάλογοι τύπων οικοτόπων και ειδών της εθνικής έκθεσης του άρθρου 17 για την περίοδο 2013-2018 (ΥΠΕΝ, 2019).

Σώκος Χ. (2007). Συγκριτική έρευνα της πτηνοπανίδας αλμυρόβαλτου και καλλιεργειών σιτηρών. 3ο Συνέδριο Ελληνικής Οικολογικής Εταιρείας και Ζωολογικής Εταιρείας "Οικολογία και Διατήρηση της Βιοποικιλότητας". Ιωάννινα 16-19/11/2006. Σελ. 357–365.

Σώκος Χ. (2012). Οικολογία και διαχείριση πουλιών σε σύμπλοκο γεωργικού και υγροτοπικού μεσογειακού οικοσυστήματος. ΜεταπτυχιακήΔιατριβή. ΓεωπονικήΣχολή, ΑΠΘ. Σελ. 88

ΥΠΕΝ. 2015. Εποπτεία & Αξιολόγηση του Καθεστώτος Διαχείρισης τύπων οικοτόπων κοινοτικού ενδιαφέροντος στην Ελλάδα (Εποπτεία 2014-2015).

ΥΠΕΧΩΔΕ.1986. Πρόγραμμα οριοθέτησης υγροτόπων της Σύμβασης Ραμσάρ. ΥΠΕΧΩΔΕ, Δ/νση Περιβαλλοντικού Σχεδιασμού, ΤΔΦΠ.

Χατζησαράντος, Η.Η., Νικολόπουλος C.N. & Σαντάς, L.A. 1962. Τα τρωκτικά και εντομοφάγα θηλαστικά της Ελλάδας. Γεωργική Σχολή Αθηνών

Χατζηχαραλάμπους Ε., Α. Δημαλέξης, Ε. Μπουρδάκης και Δ. Μπούσμπουρας. 2004: Τεύχος αναλυτικών προδιαγραφών των απαραίτητων εργασιών για την οριοθέτηση ΖΕΠ και των παραδοτέων τους. ΥΠΕΧΩΔΕ, Αθήνα και Ελληνικό Κέντρο Βιοτόπων – Υγροτόπων (ΕΚΒΥ), Θέρμη.

http://bd.eionet.europa.eu/article17/reference_portal

http://datazone.birdlife.org

http://greekwetlands.biodiversity-info.gr/

http://mapsportal.ypen.gr/

http://natura2000.eea.europa.eu/

http://votaniki.gr/

http://www.biodiversity-info.gr

http://www.iucnredlist.org/

http://www.oikoskopio.gr/map/

http://www.ornithologiki.gr/

http://www.worldbirdnames.org/

https://animaldiversity.org

https://avibase.bsc-eoc.org

https://ebird.org

https://ec.europa.eu/environment/nature/legislation/

https://eunis.eea.europa.eu

https://filotis.itia.ntua.gr/

https://geonode.epm-maps.gr

https://icgf.myspecies.info/

https://land.copernicus.eu/

https://nature-art12.eionet.europa.eu/article12/

https://natureconservation.pensoft.net

http://repository.biodiversity-info.gr/handle/11340/2043

https://www.consilium.europa.eu/

https://www.eionet.europa.eu/article17/

https://www.fraport-greece.com/

https://www.lifegrecabat.eu/el

https://www.oikotopia2020.gr/article.php?db=epikairotita&id=20220212181213&startMenu=0&fbclid=IwAR1dLB801_CqYquf6ze2zdmZB7ZY03OP6dX4CxbunKmI- dyx6d73niv9M1o

https://www.oikotopia2020.gr/article.php?db=epikairotita&id=20220216142542&startMenu=0&fbclid=IwAR1Be_hFz20-MQ4Y8qOWGvD7QPtI0JWOZFWvAlVWoC7V5ciMkrz4XjGuN_U

https://www.ypes.gr/

https://ypen.gov.gr/

ΠΑΡΑΡΤΗΜΑ

ΠΑΡΑΡΤΗΜΑ Ι: Φωτογραφική απεικόνηση

ΠΑΡΑΡΤΗΜΑ ΙΙ: Πίνακας ειδών ορνιθοπανίδας

ΠΑΡΑΡΤΗΜΑ ΙΙΙ: Χάρτες οικοσυστημικών χωρικών ενοτήτων υψηλής και μέσης παρουσίας για το σύνολο των ειδών της ορνιθοπανίδας σε σχέση με τη χωροθέτηση του έργου

ΠΑΡΑΡΤΗΜΑ ΙV: Αξιολογηση Των Πιεσεων / Απειλων Που Επιδρουν Στα Καταγεγραμμενα Ειδη Ορνιθοπανιδας Στην Ευρυτερη Περιοχη Του Παρακτιου Ελους Περαιας (Κωδ. ΕΚΒΥ ΕΙ52208200)

ΤΕΧΝΙΚΗ ΕΚΘΕΣΗ
ΚΑΤΑΓΡΑΦΗΣ ΤΩΝ ΟΙΚΟΛΟΓΙΚΩΝ ΧΑΡΑΚΤΗΡΙΣΤΙΚΩΝ ΚΑΙ ΤΩΝ ΠΕΡΙΒΑΛΛΟΝΤΙΚΩΝ ΔΕΙΚΤΩΝ ΓΙΑ ΤΟΝ ΥΓΡΟΤΟΠΟ «ΠΑΡΑΚΤΙΟ ΕΛΟΣ ΠΕΡΑΙΑΣ»

ΠΑΡΑΡΤΗΜΑ Ι

Φωτογραφική απεικόνηση

ΦΟΡΕΑΣ ΕΡΓΟΥ: THESS INTEC

ΦΕΒΡΟΥΑΡΙΟΣ 2023

Στην ενότητα αυτή θα γίνει η παρουσίαση του Έλους Περαίας μέσω φωτογραφικών απόψεων, χαρακτηριστικές της περιοχής.



Εικόνα 7: Σημεία φωτογράφησης του Έλους Περαίας



Εικόνα 8: Άποψη τμήματος του Έλους Περαίας από το σημείο 1 – 1.1 (αρχής γενομένης από Δυτικά προς Ανατολικά – Αριστερά προς Δεξιά) (Φωτο: Περικλής Μπίρτσας)



Εικόνα 9: Άποψη τμήματος του Έλους Περαίας από το σημείο 1 – 1.2 (αρχής γενομένης από Δυτικά προς Ανατολικά – Αριστερά προς Δεξιά) (Φωτο: Περικλής Μπίρτσας)



Εικόνα 10: Άποψη τμήματος του Έλους Περαίας από το σημείο 1 – 1.3 (αρχής γενομένης από Δυτικά προς Ανατολικά – Αριστερά προς Δεξιά) (Φωτο: Περικλής Μπίρτσας)



Εικόνα 11: Άποψη τμήματος του Έλους Περαίας από το σημείο 1 – 1.4 (αρχής γενομένης από Δυτικά προς Ανατολικά – Αριστερά προς Δεξιά) (Φωτο: Περικλής Μπίρτσας)



Εικόνα 12: Άποψη τμήματος του Έλους Περαίας από το σημείο 1 – 1.5 (αρχής γενομένης από Δυτικά προς Ανατολικά – Αριστερά προς Δεξιά) (Φωτο: Περικλής Μπίρτσας)



Εικόνα Π. 1: Άποψη τμήματος του Έλους Περαίας από το σημείο 1 – 1.6 (αρχής γενομένης από Δυτικά προς Ανατολικά – Αριστερά προς Δεξιά) (Φωτο: Περικλής Μπίρτσας)



Εικόνα Π. 2: Άποψη τμήματος του Έλους Περαίας από το σημείο 2 – 2.1 (αρχής γενομένης από Ανατολικά προς Δυτικά – Αριστερά προς Δεξιά) (Φωτο: Περικλής Μπίρτσας)



Εικόνα Π. 3: Άποψη τμήματος του Έλους Περαίας από το σημείο 2 – 2.2 (αρχής γενομένης από Ανατολικά προς Δυτικά – Αριστερά προς Δεξιά) (Φωτο: Περικλής Μπίρτσας)



Εικόνα Π.4: Άποψη τμήματος του Έλους Περαίας από το σημείο 2 – 2.3 (αρχής γενομένης από Ανατολικά προς Δυτικά – Αριστερά προς Δεξιά) (Φωτο: Περικλής Μπίρτσας)



Εικόνα Π.5: Άποψη τμήματος του Έλους Περαίας από το σημείο 2 – 2.4 (αρχής γενομένης από Ανατολικά προς Δυτικά – Αριστερά προς Δεξιά) (Φωτο: Περικλής Μπίρτσας)



Εικόνα Π.6: Άποψη τμήματος του Έλους Περαίας από το σημείο 2 – 2.5 (αρχής γενομένης από Ανατολικά προς Δυτικά – Αριστερά προς Δεξιά) (Φωτο: Περικλής Μπίρτσας)



Εικόνα Π.7: Άποψη τμήματος του Έλους Περαίας από το σημείο 2 – 2.6 (αρχής γενομένης από Ανατολικά προς Δυτικά – Αριστερά προς Δεξιά) (Φωτο: Περικλής Μπίρτσας)



Εικόνα Π.8: Άποψη τμήματος του Έλους Περαίας από το σημείο 3 – 3.1 (αρχής γενομένης από Ανατολικά προς Δυτικά – Αριστερά προς Δεξιά). Διακρίνεται (Φωτο: Περικλής Μπίρτσας)



Εικόνα Π.9: Άποψη τμήματος του Έλους Περαίας από το σημείο 3 – 3.2 (αρχής γενομένης από Ανατολικά προς Δυτικά – Αριστερά προς Δεξιά) (Φωτο: Περικλής Μπίρτσας)



Εικόνα Π. 10: Άποψη τμήματος του Έλους Περαίας από το σημείο 3 – 3.3 (αρχής γενομένης από Ανατολικά προς Δυτικά – Αριστερά προς Δεξιά) (Φωτο: Περικλής Μπίρτσας)



Εικόνα Π.11: Άποψη τμήματος του Έλους Περαίας από το σημείο 3 – 3.4 (αρχής γενομένης από Ανατολικά προς Δυτικά – Αριστερά προς Δεξιά) (Φωτο: Περικλής Μπίρτσας)



Εικόνα Π.12: Άποψη τμήματος του Έλους Περαίας από το σημείο 3 – 3.5 (αρχής γενομένης από Ανατολικά προς Δυτικά – Αριστερά προς Δεξιά) (Φωτο: Περικλής Μπίρτσας)



Εικόνα Π. 13: Άποψη τμήματος του Έλους Περαίας από το σημείο 4 – 4.1 (αρχής γενομένης από Βόρεια προς Νότια – Αριστερά προς Δεξιά) (Φωτο: Περικλής Μπίρτσας)



Εικόνα Π. 14: Άποψη τμήματος του Έλους Περαίας από το σημείο 4 – 4.2 (αρχής γενομένης από Βόρεια προς Νότια – Αριστερά προς Δεξιά) (Φωτο: Περικλής Μπίρτσας)



Εικόνα Π. 15: Άποψη τμήματος του Έλους Περαίας από το σημείο 4 – 4.3 (αρχής γενομένης από Βόρεια προς Νότια – Αριστερά προς Δεξιά) (Φωτο: Περικλής Μπίρτσας)



Εικόνα Π. 16: Άποψη τμήματος του Έλους Περαίας από το σημείο 4 – 4.4 (αρχής γενομένης από Βόρεια προς Νότια – Αριστερά προς Δεξιά) (Φωτο: Περικλής Μπίρτσας)



Εικόνα Π. 17: Άποψη τμήματος του Έλους Περαίας από το σημείο 4 – 4.5 (αρχής γενομένης από Βόρεια προς Νότια – Αριστερά προς Δεξιά) (Φωτο: Περικλής Μπίρτσας)



Εικόνα Π.18: Άποψη τμήματος του Έλους Περαίας από το σημείο 4 – 4.6 (αρχής γενομένης από Βόρεια προς Νότια – Αριστερά προς Δεξιά) (Φωτο: Περικλής Μπίρτσας)



Εικόνα Π. 19: Άποψη της δυτικής αποστραγγιστικής τάφρου. Στο βάθος οι εγκαταλειμμένες εγκαταστασεις της ΕΡΤ (Φωτο: Περικλής Μπίρτσας)



Εικόνα Π. 20: Άποψη του βόρειου τμήματος της ανατολικής αποστραγγιστικής τάφρουπου τροφοδοτείται με θαλασσινό νερό(Φωτο: Περικλής Μπίρτσας)



Εικόνα Π. 21: Άποψη του νότιου τμήματος της ανατολικής αποστραγγιστικής τάφρουπου παραμένει χωρίς νερό το μεγαλύτερο τμήμα του έτους (Φωτο: Περικλής Μπίρτσας)



Εικόνα Π.22: Άποψη τμήματος του Έλους Περαίας όπου βρίσκονται εγκαταλειμένα κτίρια που χρησιμοποιούνται ως καταφύγια αδέσποτων σκύλων. (Φωτο: Περικλής Μπίρτσας)



Εικόνα Π. 23: Άποψη του βόρειου, από τα δύο κτίρια, που χρησιμοποιείται ως καταφύγιο αδέσποτων σκύλων. (Φωτο: Περικλής Μπίρτσας)



Εικόνα Π. 24: Άποψη του βόρειου, από τα δύο κτίρια, που χρησιμοποιείται ως καταφύγιο αδέσποτων σκύλων. (Φωτο: Περικλής Μπίρτσας)



Εικόνα Π. 25: Άποψη του νότιου κτιρίου που χρησιμοποιείται ως καταφύγιο αδέσποτων σκύλων. (Φωτο: Περικλής Μπίρτσας)



Εικόνα Π. 26: Άποψη τμήματος των εγκαταλειμμένων εγκαταστάσεων της ΕΡΤ από Νοτιοδυτικά (Φωτο: Περικλής Μπίρτσας)



Εικόνα Π.27: Άποψη τμήματος των εγκαταλειμμένων εγκαταστάσεων της ΕΡΤ από Βορειοδυτικά (Φωτο: Περικλής Μπίρτσας)



Εικόνα Π. 28: Άποψη τμήματος του Έλους Περαίας από Βόρεια (Φωτο: Περικλής Μπίρτσας)



Εικόνα Π. 29: Άποψη τμήματος του Έλους Περαίας όπου απορρίπτονται μπάζα (Φωτο: Περικλής Μπίρτσας)



Εικόνα Π. 30: Άποψη τμήματος του Έλους Περαίας όπου απορρίπτονται μπάζα (Φωτο: Περικλής Μπίρτσας)



Εικόνα Π. 31: Άποψη τμήματος του Έλους Περαίας όπου απορρίπτονται μπάζα (Φωτο: Περικλής Μπίρτσας)



Εικόνα Π.32: Άποψη τμήματος του Έλους Περαίας όπου απορρίπτονται μπάζα (Φωτο: Περικλής Μπίρτσας)



Εικόνα Π. 33: Άποψη τμήματος του Νότιου τμήματος του Έλους Περαίας όπου απορρίπτονται απορρίμματα (Φωτο: Περικλής Μπίρτσας)



Εικόνα Π. 34: Άποψη τμήματος του Νότιου τμήματος του Έλους Περαίας όπου απορρίπτονται απορρίμματα (Φωτο: Περικλής Μπίρτσας)



Εικόνα Π. 35: Λεπτομέρεια τμήματος του Έλους Περαίας όπου απορρίπτονται απορρίμματα. Στο βάθος διακρίνεται ο πρόχειρος καταυλισμός των Ρομά (Φωτο: Περικλής Μπίρτσας)

9



Εικόνα Π. 36: Άποψη του βόρειου τμήματος του Έλους Περαίας με τον ασφαλτοστρωμένο δρόμο που το αποκόπτει από την παραλία έως τις εγκαταστάσεις του αθλητικού κέντρου ΚΑΠΑ. Η κίνηση οχημάτων και πεζών παρατηρείται καθ' όλη τη διάρκεια του έτους (Φωτο: Περικλής Μπίρτσας)



Εικόνα Π. 37: Άποψη του Βόρειου τμήματος του Έλους Περαίας. Διακρίνονται πεζοί και οχήματα. (Φωτο: Περικλής Μπίρτσας)



Εικόνα Π.38: Άποψη του νότιου τμήματος του έλους Περαίας όπου διακρίνονται οπές από, πιθανόν, εγκαταλειμμένες στοές Λαγόγυρου (Φωτο: Περικλής Μπίρτσας)



Εικόνα Π.39 : Anas platyrhynchos – Πρασινοκέφαλη πάπια (Φωτο: Περικλής Μπίρτσας)



Εικόνα Π.40 : Podoceps cristatus – Σκουφοβουτηχτάρι (Φωτο: Περικλής Μπίρτσας)



Εικόνα Π.41 : Phalacrocorax carbo – (Ευρωπαϊκός) Κορμοράνος (Φωτο: Περικλής Μπίρτσας)



Εικόνα Π.42: Egretta garzetta – (Κοινός) Λευκοτσικνιάς (Φωτο: Περικλής Μπίρτσας)



Εικόνα Π43. : Ardea alba – Αργυροτσικνιάς (Φωτο: Περικλής Μπίρτσας)



Εικόνα Π.44: Ardea cinerea – Στατοτσικνιάς (Φωτο: Περικλής Μπίρτσας)



Εικόνα Π. 45: Circus aeruginosus – Καλαμόκιρκος (Φωτο: Περικλής Μπίρτσας)



Εικόνα Π.46 : Circus aeruginosus – Καλαμόκιρκος και Corvuscornix - Σταχτοκουρούνες (Φωτο: Περικλής Μπίρτσας)



Εικόνα Π.47 : Buteobuteo - Γερακίνα (Φωτο: Περικλής Μπίρτσας)



Εικόνα Π.48 : Buteo buteo - Γερακίνα (Φωτο: Περικλής Μπίρτσας)



Εικόνα Π.49 : Falco tinunculus - Βραχοκιρκίνεζο (Φωτο: Περικλής Μπίρτσας)



Εικόνα Π.50 : Falco tinunculus - Βραχοκιρκίνεζοκαι Pica pica–Καρακάξα (Φωτο: Περικλής Μπίρτσας)



Εικόνα Π. 51: Larus ridibundus–Καστανοκέφαλοι γλάροι και Larus melanocephalus–Μαυροκέφαλος γλάρος (στο κέντρο) (Φωτο: Περικλής Μπίρτσας)



Εικόνα Π.52 : Larus melanocephalus–Μαυροκέφαλος γλάρος (Φωτο: Περικλής Μπίρτσας)



Εικόνα Π.53 : Larus melanocephalus–Μαυροκέφαλος γλάρος (Φωτο: Περικλής Μπίρτσας)



Εικόνα Π.54 : Larus michachelis–Ασημόγλαρος της Μεσογείου (Κέντρο) (Φωτο: Περικλής Μπίρτσας)



Εικόνα Π.55 : Thalasseus sandvicensis–Χειμονωγλάρονο (Κέντρο) (Φωτο: Περικλής Μπίρτσας)



Εικόνα Π.56 : Galerida cristata–Κατσουλιέρης (Φωτο: Περικλής Μπίρτσας)



Εικόνα Π. 57: Saxicola rubicola–Μαυρολαίμης (Φωτο: Περικλής Μπίρτσας)



Εικόνα Π.58 : Pica pica–Καρακάξα και Sturnus vulgaris - Ψαρόνια (Φωτο: Περικλής Μπίρτσας)



Εικόνα Π.59: Corvus frugilegus–Χαβαρόνι (Φωτο: Περικλής Μπίρτσας)



Εικόνα Π.60 : Corvus cornix–Σταχτοκουρούνα (Φωτο: Περικλής Μπίρτσας)



Εικόνα Π.61 : Sturnus vulgaris - Ψαρόνι (Φωτο: Περικλής Μπίρτσας)



Εικόνα Π.62 : Passer domesticus - Σπιτοσπουργίτης (Φωτο: Περικλής Μπίρτσας)

ΤΕΧΝΙΚΗ ΕΚΘΕΣΗ
ΚΑΤΑΓΡΑΦΗΣ ΤΩΝ ΟΙΚΟΛΟΓΙΚΩΝ ΧΑΡΑΚΤΗΡΙΣΤΙΚΩΝ ΚΑΙ ΤΩΝ ΠΕΡΙΒΑΛΛΟΝΤΙΚΩΝ ΔΕΙΚΤΩΝ ΓΙΑ ΤΟΝ ΥΓΡΟΤΟΠΟ «ΠΑΡΑΚΤΙΟ ΕΛΟΣ ΠΕΡΑΙΑΣ»

ΠΑΡΑΡΤΗΜΑ ΙΙ

Πίνακας ειδών ορνιθοπανίδας

ΦΟΡΕΑΣ ΕΡΓΟΥ: THESS INTEC

ΦΕΒΡΟΥΑΡΙΟΣ 2023

Α/Α	ΤΑΞΗ (Ελληνική Ονομασία)	ΤΑΞΗ (Λατινική Ονομασία)	ΟΙΚΟΓΕΝΕΙΑ (Ελληνική Ονομασία)	ΟΙΚΟΓΕΝΕΙΑ (Λατινική Ονομασία)	ΕΙΔΟΣ (Ελληνική Ονομασία)	ΕΙΔΟΣ (Λατινική Ονομασία)	ΕΙΔΟΣ (Αγγλική Ονομασία)	ΓΕΝΙΚΗ ΠΕΡΙΓΡΑΦΗ Ομάδας Ι	ΓΕΝΙΚΗ ΠΕΡΙΓΡΑΦΗ Ομάδας ΙΙ	ΓΕΝΙΚΗ ΠΕΡΙΓΡΑΦΗ Ομάδας ΙΙΙ	N2000 code	EURING code	Καθεστώς Παρουσίας στην Περιοχή Μελέτης	Καθεστώς Παρουσίας στην Ελλάδα	IUCN	Ελληνικό Κόκκινο Βιβλίο	Κατηγορία SPEC	Ευρωπαϊκό Καθεστώς Απειλής	Παραρτήματα Οδηγίας 2009/147/ΕΚ	Σύμβαση Βέρνης	Σύμβαση Βόννης	AEWA	CITES	Διεθνές Σχέδιο Δράσης	Είδη Χαρακτηρισμού ΖΕΠ	Είδη Εθνικής Αναφοράς
1	Αετόμορφα	Accipitriformes	Αετίδες	Accipitridae	(Κοινό) Σαΐνι	*Accipiter brevipes*	Levant Sparrowhack	Αετοί			A402	2730	c	sv, pm			2	(VU)	I	II	II		II		x	x
2	Αετόμορφα	Accipitriformes	Αετίδες	Accipitridae	(Κοινό) Ξεφτέρι	*Accipiter nisus all others*	Eurasian Sparrowhawk (or Northern Sparrowhack)	Αετοί			A633	2690	w	WV, r			–	S		II	II		II			x
3	Στρουθιόμορφα	Passeriformes	Ακροκεφαλίδες	Acrocephalidae	Τσιχλοποταμίδα	*Acrocephalus arundinaceus*	Great Reed Warbler	Ποταμίδες			A298	12530	c	SV, PM			–	(S)		II	II					x
4	Στρουθιόμορφα	Passeriformes	Ακροκεφαλίδες	Acrocephalidae	Ψαθοποταμίδα	*Acrocephalus melanopogon*	Moustached Warbler	Ποταμίδες			A293	12410	w	WV, r		VU	–	(S)	I	II	II				x	x
5	Στρουθιόμορφα	Passeriformes	Ακροκεφαλίδες	Acrocephalidae	Σχοινοποταμίδα	*Acrocephalus schoenobaenus*	Sedge Warbler	Ποταμίδες			A295	12430	c	PM, sv			_E	S		II	II					x
6	Στρουθιόμορφα	Passeriformes	Ακροκεφαλίδες	Acrocephalidae	Καλαμοποταμίδα	*Acrocephalus scirpaceus*	Eurasian Reed Warbler (or Reed Warbler)	Ποταμίδες			A297	12510	c	SV, PM			_E	S		II	II					x
7	Χαραδριόμορφα	Charadriiformes	Σκολοπακίδες	Scolopacidae	Ακτίτης	*Actitis hypoleucos*	Common Sandpiper	Παρυδάτια	Ακτίτες		A168	5560	c	PM, sv			3	(D)		II	II	√			x	x
8	Στρουθιόμορφα	Passeriformes	Κορυδαλλίδες	Alaudidae	(Κοινή) Σιταρήθρα	*Alauda arvensis*	Eurasian Skylark	Κορυδαλλοί	Σταρήθρες		A247	9760	w	WV, R		NT	3	(H)	II/2	III					x	x
9	Κορακιόμορφα	Coraciiformes	Αλκυονίδες	Alcedinidae	(Ευρωπαϊκή) Αλκυόνη	*Alcedo atthis*	Common Kingfishher	Αλκυόνες			A229	8310	w,c	WV, r	LC	DD	3	H	I	II					x	x
10	Χηνόμορφα	Anseriformes	Νησσίδες	Anatidae	Ψαλίδα (του Βορρά)	*Anas acuta*	Northern Pintail	Υδρόβια	Πάπιες	Αφρόπαπιες	A054	1890	w	WV, PM	VU		3	(D)	II/1; III/2	III	II	√			x	x
11	Χηνόμορφα	Anseriformes	Νησσίδες	Anatidae	(Ευρασιατικό) Κιρκίρι	*Anas crecca*	Eurasian Teall (or Common Teal)	Υδρόβια	Πάπιες	Αφρόπαπιες	A704	1840	w	WV, PM			–	(S)	II/1; III/2	III	II	√			x	x
12	Χηνόμορφα	Anseriformes	Νησσίδες	Anatidae	Πρασινοκέφαλη Πάπια	*Anas platyrhynchos*	Mallard (or Wild Duck)	Υδρόβια	Πάπιες	Αφρόπαπιες	A705	1860	p	WV, r			–	(S)	II/1; III/1	III	II	√			x	x
13	Χηνόμορφα	Anseriformes	Νησσίδες	Anatidae	Ασπρομέτωπη Χήνα	*Anser albifrons*	Greater White-fronted Goose	Υδρόβια	Χήνες		A394	1591	w	WV			–	S	II/2; III/2	III	II	√		√	x	x
14	Στρουθιόμορφα	Passeriformes	Σεισοπυγίδες	Motacillidae	Ωχροκελάδα	*Anthus campestris*	Tawny Pipit	Κελάδες			A255	10050	c	sv			3	D	I	II					x	x
15	Στρουθιόμορφα	Passeriformes	Σεισοπυγίδες	Motacillidae	Κοκκινοκελάδα	*Anthus cervinus*	Red-throated Pipit	Κελάδες			A258	10120	c	PM, wv			–	(S)		II						
16	Στρουθιόμορφα	Passeriformes	Σεισοπυγίδες	Motacillidae	Λιβαδοκελάδα	*Anthus pratensis*	Meadow Pipit	Κελάδες			A257	10110	w	WV, pm	LC		_E	(S)		II						
17	Στρουθιόμορφα	Passeriformes	Σεισοπυγίδες	Motacillidae	(Ευρωπαϊκή) Νεροκελάδα	*Anthus spinoletta*	Water Pipit	Κελάδες			A259	10140	w	WV, r			–	(S)		II						x
18	Στρουθιόμορφα	Passeriformes	Σεισοπυγίδες	Motacillidae	Δεντροκελάδα	*Anthus trivialis*	Tree Pipit	Κελάδες			A256	10090	c	PM, sv			–	S		II						x
19	Αποδόμορφα	Apodiformes	Αποδίδες	Apodidae	(Κοινή) Σταχτάρα	*Apus apus*	Common Swift	Σταχτάρες			A226	7950	c,r	SV	NT		–	(S)		III					x	x
20	Αποδόμορφα	Apodiformes	Αποδίδες	Apodidae	Ωχροσταχτάρα	*Apus pallidus*	Pallid Swift	Σταχτάρες			A227	7960	c	SV, PM			–	(S)		II						x
21	Πελαργόμορφα	Ciconiiformes	Ερωδιίδες	Ardeidae	Αργυροτσικνιάς	*Ardea alba*	Great Egret (or Common Egret, Great White Heron)	Παρυδάτια	Καλοβατικά	Ερωδιοί	A698	1210	w,c	WV, r		VU	–	S	I	II	II	√			x	x
22	Πελαργόμορφα	Ciconiiformes	Ερωδιίδες	Ardeidae	Σταχτοτσικνιάς	*Ardea cinerea*	Grey Heron	Παρυδάτια	Καλοβατικά	Ερωδιοί	A699	1220	w,c	R, PM			–	S		III		√			x	x
23	Πελαργόμορφα	Ciconiiformes	Ερωδιίδες	Ardeidae	Πορφυροτσικνιάς	*Ardea purpurea*	Purple Heron	Παρυδάτια	Καλοβατικά	Ερωδιοί	A634-B	1240	c	PM, sv		EN	3	(D)	I	II	II	√			x	x
24	Πελαργόμορφα	Ciconiiformes	Ερωδιίδες	Ardeidae	(Ξανθός) Κρυπτοτσικνιάς	*Ardeola ralloides*	Squacco Heron	Παρυδάτια	Καλοβατικά	Ερωδιοί	A635	1080	c	SV, PM		VU	3	(D)	I	II		√			x	x

Α/Α	ΤΑΞΗ (Ελληνική Ονομασία)	ΤΑΞΗ (Λατινική Ονομασία)	ΟΙΚΟΓΕΝΕΙΑ (Ελληνική Ονομασία)	ΟΙΚΟΓΕΝΕΙΑ (Λατινική Ονομασία)	ΕΙΔΟΣ (Ελληνική Ονομασία)	ΕΙΔΟΣ (Λατινική Ονομασία)	ΕΙΔΟΣ (Αγγλική Ονομασία)	ΓΕΝΙΚΗ ΠΕΡΙΓΡΑΦΗ Ομάδας Ι	ΓΕΝΙΚΗ ΠΕΡΙΓΡΑΦΗ Ομάδας ΙΙ	ΓΕΝΙΚΗ ΠΕΡΙΓΡΑΦΗ Ομάδας ΙΙΙ	N2000 code	EURING code	Καθεστώς Παρουσίας στην Περιοχή Μελέτης	Καθεστώς Παρουσίας στην Ελλάδα	IUCN	Ελληνικό Κόκκινο Βιβλίο	Κατηγορία SPEC	Ευρωπαϊκό Καθεστώς Απειλής	Παραρτήματα Οδηγίας 2009/147/ΕΚ	Σύμβαση Βέρνης	Σύμβαση Βόννης	AEWA	CITES	Διεθνές Σχέδιο Δράσης	Είδη Χαρακτηρισμού ΖΕΠ	Είδη Εθνικής Αναφοράς
25	Χαραδριόμορφα	Charadriiformes	Σκολοπακίδες	Scolopacidae	Χαλικοκυλιστής	*Arenaria interpres*	Turnstone	Παρυδάτια	Κυλιστές		A169	5610	c	PM			–	(S)		II	II	√			x	x
26	Γλαυκόμορφα	Strigiformes	Στριγγίδες	Strigidae	Βαλτόμπουφος	*Asio flammeus*	Short-eared Owl	Γλάυκες			A222	7680	c	wv, pm, r?		DD	3	(H)	I	II			II		x	x
27	Γλαυκόμορφα	Strigiformes	Στριγγίδες	Strigidae	Νανόμπουφος	*Asio otus*	Long-eared Owl	Γλάυκες			A221	7670	c	R, WV			–	(S)		II			II			x
28	Γλαυκόμορφα	Strigiformes	Στριγγίδες	Strigidae	(Ευρωπαϊκή) Κουκουβάγια	*Athene noctua*	Little Owl	Γλάυκες			A218	7570	p	R			3	(D)		II			II			x
29	Χηνόμορφα	Anseriformes	Νησσίδες	Anatidae	Γκισάρι	*Aythya ferina*	Common Pochard	Υδρόβια	Πάπιες	Βουτόπαπιες	A059	1980	w	WV, r			2	(D)	II/1; III/2	III	II	√			x	x
30	Χηνόμορφα	Anseriformes	Νησσίδες	Anatidae	(Ευρωπαϊκή) Βαλτόπαπια	*Aythya nyroca*	Ferruginous Duck (or Ferruginous Pochard)	Υδρόβια	Πάπιες	Βουτόπαπιες	A060-B	2020	c	PM, sv	NT	VU	1	(VU)	I	III	I; II	√		√	x	x
31	Πελαργόμορφα	Ciconiiformes	Ερωδιίδες	Ardeidae	(Ευρασιατικός) Ήταυρος	*Botaurus stellaris*	Eurasian Bittern (or Great Bittern)	Παρυδάτια	Καλοβατικά	Ερωδιοί	A688-B	950	w	wv, pm, r?		EN	3	H	I	II	II	√		√	x	x
32	Πελαργόμορφα	Ciconiiformes	Ερωδιίδες	Ardeidae	Γελαδάρης	*Bubulcus ibis*	Catlle Egret	Παρυδάτια	Καλοβατικά	Ερωδιοί	A696	1110	c,w	nbv, sv			–	S		II		√				x
33	Χηνόμορφα	Anseriformes	Νησσίδες	Anatidae	(Ευρωπαϊκή) Βουκεφάλα	*Bucephala clangula*	Common Goldeneye	Υδρόβια	Πάπιες	Βουτόπαπιες	A067	2180	w	wv			–	(S)	II/2	III	II	√			x	x
34	Χαραδριόμορφα	Charadriiformes	Οιδηκνιμίδες	Burhinidae	(Ευρασιατική) Πετροτουρλίδα	*Burhinus oedicnemus*	Stone Curlew (or Eurasian thick-nee, Eurasian Stone Curlew)	Παρυδάτια			A133	4590	r,c	sv, pm		NT	3	(VU)	I	II	II				x	x
35	Αετόμορφα	Accipitriformes	Αετίδες	Accipitridae	(Κοινή) Γερακίνα	*Buteo buteo*	Common Buzzard	Γερακίνες			A087	2870	p	R, WV			–	S		II	II		II			x
36	Αετόμορφα	Accipitriformes	Αετίδες	Accipitridae	Αετογερακίνα	*Buteo rufinus*	Long-legged Buzzard	Γερακίνες			A403	2880	c	plm		VU	3	(VU)	I	II	II		II		x	x
37	Στρουθιόμορφα	Passeriformes	Κορυδαλλίδες	Alaudidae	(Ευρωπαϊκή) Μικρογαλιάντρα	*Calandrella brachydactyla*	Greater Short-toed Lark (or Short-toed Lark)	Κορυδαλλοί	Γιαλάντρες		A243	9680	c	SV, PM			3	D	I	II					x	x
38	Χαραδριόμορφα	Charadriiformes	Σκολοπακίδες	Scolopacidae	Λευκοσκαλίδρα	*Calidris alba*	Sanderling	Παρυδάτια	Σκαλίδρες		A144	4970	c	PM, wv			–	(S)		II	II	√			x	x
39	Χαραδριόμορφα	Charadriiformes	Σκολοπακίδες	Scolopacidae	Λασποσκαλίδρα	*Calidris alpina*	Dunlin	Παρυδάτια	Σκαλίδρες		A672	5121	c	WV, pm			3	(H)		II	II				x	x
40	Χαραδριόμορφα	Charadriiformes	Σκολοπακίδες	Scolopacidae	Δρεπανοσκαλίδρα	*Calidris ferruginea*	Curlew Sandpiper	Παρυδάτια	Σκαλίδρες		A147	5090	c	PM			NE	NE		II	II	√			x	x
41	Χαραδριόμορφα	Charadriiformes	Σκολοπακίδες	Scolopacidae	(Κοινή) Νανοσκαλίδρα	*Calidris minuta*	Little Stint	Παρυδάτια	Σκαλίδρες		A145	5010	c	pm, wv			–	(S)		II	II	√			x	x
42	Χαραδριόμορφα	Charadriiformes	Σκολοπακίδες	Scolopacidae	Μαχητής	*Calidris pugnax*	Ruff	Παρυδάτια	Σκαλίδρες		A151	5170	c	PM, wv	NT		2	(D)	I; II/2	III	II	√			x	x
43	Χαραδριόμορφα	Charadriiformes	Σκολοπακίδες	Scolopacidae	Σταχτιά Νανοσκαλίδρα	*Calidris temminckii*	Temminck's Stint	Παρυδάτια	Σκαλίδρες		A146	5020	c	PM			–	(S)		II	II	√			x	x
44	Αιγοθηλόμορφα	Caprimulgiformes	Αιγοθηλίδες	Caprimulgidae	(Ευρωπαϊκό) Γιδοβύζι	*Caprimulgus europaeus*	Eurasian Nightjar (or Nightjar)	Γιδοβύζια			A224	7780	c	SV			2	(H)	I	II					x	x
45	Στρουθιόμορφα	Passeriformes	Φρινγκιλίδες	Fringillidae	(Κοινή) Καρδερίνα	*Carduelis carduelis*	European Goldfinch (or Goldfinch)	Σπίζες			A364	16530	w	R, wv			–	S		II						x
46	Στρουθιόμορφα	Passeriformes	Χελιδονίδες	Hirundinidae	Μιλτοχελίδονο	*Cecropis daurica*	Red-crumped Swallow	Χελιδόνια			A252	9950	c	SV, pm			–	(S)		II						x
47	Στρουθιόμορφα	Passeriformes	Συλβίδες	Sylviidae	(Ευρωπαϊκό) Ψευταηδόνι	*Cettia cetti*	Cetti's Warbler	Αηδόνια			A288	12200	p	R			–	S		II	II					x

Α/Α	ΤΑΞΗ (Ελληνική Ονομασία)	ΤΑΞΗ (Λατινική Ονομασία)	ΟΙΚΟΓΕΝΕΙΑ (Ελληνική Ονομασία)	ΟΙΚΟΓΕΝΕΙΑ (Λατινική Ονομασία)	ΕΙΔΟΣ (Ελληνική Ονομασία)	ΕΙΔΟΣ (Λατινική Ονομασία)	ΕΙΔΟΣ (Αγγλική Ονομασία)	ΓΕΝΙΚΗ ΠΕΡΙΓΡΑΦΗ Ομάδας Ι	ΓΕΝΙΚΗ ΠΕΡΙΓΡΑΦΗ Ομάδας ΙΙ	ΓΕΝΙΚΗ ΠΕΡΙΓΡΑΦΗ Ομάδας ΙΙΙ	N2000 code	EURING code	Καθεστώς Παρουσίας στην Περιοχή Μελέτης	Καθεστώς Παρουσίας στην Ελλάδα	IUCN	Ελληνικό Κόκκινο Βιβλίο	Κατηγορία SPEC	Ευρωπαϊκό Καθεστώς Απειλής	Παραρτήματα Οδηγίας 2009/147/ΕΚ	Σύμβαση Βέρνης	Σύμβαση Βόννης	AEWA	CITES	Διεθνές Σχέδιο Δράσης	Είδη Χαρακτηρισμού ΖΕΠ	Είδη Εθνικής Αναφοράς
48	Χαραδριόμορφα	Charadriiformes	Χαραδριίδες	Charadriidae	Θαλασσοσφυριχτής	*Charadrius alexandrinus*	Kentish Plover	Παρυδάτια	Σφυριχτές		A682-B	4770	r,c	R			3	(D)	I	II	II	√			x	x
49	Χαραδριόμορφα	Charadriiformes	Χαραδριίδες	Charadriidae	Ποταμοσφυριχτής	*Charadrius dubius*	Little Ringed Plover	Παρυδάτια	Σφυριχτές		A726	4690	c	sv, pm			–	(S)		II	II	√			x	x
50	Χαραδριόμορφα	Charadriiformes	Χαραδριίδες	Charadriidae	Αμμοσφυριχτής	*Charadrius hiaticula*	Common Ringed Plover (or Ringed Plover)	Παρυδάτια	Σφυριχτές		A137	4700	c	PM, wv			_E	(S)		II	II	√			x	
51	Χαραδριόμορφα	Charadriiformes	Στερνίδες	Sternidae	Μουστακογλάρονο	*Chlidonias hybrida*	Whiskered Tern	Παρυδάτια	Γλαρόνια	Βαλτογλάρονα	A734	6260	c	PM, sv		EN	3	H	I	II		√			x	x
52	Χαραδριόμορφα	Charadriiformes	Στερνίδες	Sternidae	Αργυρογλάρονο	*Chlidonias leucopterus*	White-winged Tern (or White-winged Black Tern)	Παρυδάτια	Γλαρόνια	Βαλτογλάρονα	A198	6280	c	PM			–	(S)		II	II	√			x	
53	Χαραδριόμορφα	Charadriiformes	Στερνίδες	Sternidae	Μαυρογλάρονο	*Chlidonias niger*	Black Tern	Παρυδάτια	Γλαρόνια	Βαλτογλάρονα	A197	6270	c	PM, sv		EN	3	(H)	I	II	II	√			x	x
54	Στρουθιόμορφα	Passeriformes	Φρινγκιλίδες	Fringillidae	(Ευρωπαϊκός) Φλώρος	*Chloris chloris*	European Greenfinch (or Greenfinch)	Σπίζες			A745	16490	w	R, wv			_E	S		II						x
55	Πελαργόμορφα	Ciconiiformes	Πελαργίδες	Ciconiidae	Λευκός Πελαργός	*Ciconia ciconia*	White Stork	Καλοβατικά	Καλοβατικά	Πελαργοί	A667-B	1340	c	SV, PM		VU	2	H	I	II	II	√			χ	x
56	Πελαργόμορφα	Ciconiiformes	Πελαργίδες	Ciconiidae	Μαύρος Πελαργός	*Ciconia nigra*	Black Stork	Καλοβατικά	Καλοβατικά	Πελαργοί	A030-B	1310	c	sv, pm		EN	2	R	I	II	II	√	II		χ	x
57	Αετόμορφα	Accipitriformes	Αετίδες	Accipitridae	Φιδαετός	*Circaetus gallicus*	Short-toed Eagle (or Short-toed Snake Eagle)	Αετοί			A080	2560	c	cv, pm		NT	3	R	I	II	II		II		χ	x
58	Αετόμορφα	Accipitriformes	Αετίδες	Accipitridae	Καλαμόκιρκος	*Circus aeruginosus*	Western Marsch-harier (or Eurasian Marsh-harrier)	Κίρκοι			A081	2600	r,w	WV, PM, r		VU	–	S	I	II	II		II		χ	x
59	Αετόμορφα	Accipitriformes	Αετίδες	Accipitridae	Χειμωνόκιρκος	*Circus cyaneus*	Hen Harrier (or Northern Harrier)	Κίρκοι			A082	2610	c,w	wv, pm	LC		3	H	I	II	II		II		χ	x
60	Αετόμορφα	Accipitriformes	Αετίδες	Accipitridae	Λιβαδόκιρκος	*Circus pygargus*	Montagu's Harrier	Κίρκοι			A084	2630	c	PM, sv		CR	_E	S	I	II	II		II		χ	x
61	Στρουθιόμορφα	Passeriformes	Σιστικολίδες	Cisticolidae	(Ευρωπαϊκή) Κιστικόλη	*Cisticola juncidis*	Zitting Cisticola (or Streaked Fantail Warbler)	Ποταμίδες			A289	12260	p	R			–	S		II	II					x
62	Στρουθιόμορφα	Passeriformes	Φρινγκιλίδες	Fringillidae	(Ευρωπαϊκός) Κοκκοθραύστης	*Coccothraustes coccothraustes*	Hawfinch	Σπίζες			A373	17170	c	WV, r			–	S		II						x
63	Στρουθιόμορφα	Passeriformes	Κορακίδες	Corvidae	(Ευρωπαϊκή) Κάργια	*Coloeus monedula*	Western Jackdaw (or Eurasian Jackdae, Jackdaw)	Κοράκια			A347	15600	w	R			_E	(S)	II/2							x
64	Περιστερόμορφα	Columbiformes	Περιστερίδες	Columbidae	Αγριοπερίστερο	*Columba livia*	Rock Dove (or Rock Pigeon)	Περιστέρια			A206	6650	p	R			–	(S)	II/1	III						x
65	Κορακιόμορφα	Coraciiformes	Κορακίδες	Coraciidae	(Ευρωπαϊκή) Χαλκοκουρούνα	*Coracias garrulus*	European Roller				A231	8410	c	sv, pm	NT	VU	2	VU	I	II	II				χ	x
66	Στρουθιόμορφα	Passeriformes	Κορακίδες	Corvidae	(Κοινός) Κόρακας	*Corvus corax*	Common Raven (or Northern Raven)	Κοράκια			A350	15720	c	R			–	S		III						x
67	Στρουθιόμορφα	Passeriformes	Κορακίδες	Corvidae	(Σταχτιά) Κουρούνα	*Corvus corone cornix*	Carrion Crow	Κοράκια			A742	15673	p,w	R			–	S	II/2							x
68	Στρουθιόμορφα	Passeriformes	Κορακίδες	Corvidae	Χαβαρόνι	*Corvus frugilegus*	Rook	Κοράκια			A348	15630	w	WV, FBr, r	VU		–	(S)	II/2							x

Α/Α	ΤΑΞΗ (Ελληνική Ονομασία)	ΤΑΞΗ (Λατινική Ονομασία)	ΟΙΚΟΓΕΝΕΙΑ (Ελληνική Ονομασία)	ΟΙΚΟΓΕΝΕΙΑ (Λατινική Ονομασία)	ΕΙΔΟΣ (Ελληνική Ονομασία)	ΕΙΔΟΣ (Λατινική Ονομασία)	ΕΙΔΟΣ (Αγγλική Ονομασία)	ΓΕΝΙΚΗ ΠΕΡΙΓΡΑΦΗ Ομάδας Ι	ΓΕΝΙΚΗ ΠΕΡΙΓΡΑΦΗ Ομάδας ΙΙ	ΓΕΝΙΚΗ ΠΕΡΙΓΡΑΦΗ Ομάδας ΙΙΙ	N2000 code	EURING code	Καθεστώς Παρουσίας στην Περιοχή Μελέτης	Καθεστώς Παρουσίας στην Ελλάδα	IUCN	Ελληνικό Κόκκινο Βιβλίο	Κατηγορία SPEC	Ευρωπαϊκό Καθεστώς Απειλής	Παραρτήματα Οδηγίας 2009/147/ΕΚ	Σύμβαση Βέρνης	Σύμβαση Βόννης	AEWA	CITES	Διεθνές Σχέδιο Δράσης	Είδη Χαρακτηρισμού ΖΕΠ	Είδη Εθνικής Αναφοράς
69	Ορνιθόμορφα	Galliformes	Φασιανίδες	Phasianidae	(Κοινό) Ορτύκι	*Coturnix coturnix*	Common Quail	Πέρδικες			A113	3700	c	SV, PM	NT		3	(H)	II/2	III	II				χ	x
70	Κοκκυγόμορφα	Cuculiformes	Κοκκυγίδες	Cuculidae	(Ευρωπαϊκός) Κούκος	*Cuculus canorus*	Common Cuckoo	Κούκοι			A212	7240	c	sv, PM			–	(S)		III						x
71	Στρουθιόμορφα	Passeriformes	Συλβίδες	Sylviidae	Κοκκινοτσιροβάκος	*Curruca cantillans*	Subalpine Warbler	Τσιροβάκοι			A770	12650	c	SV, PM			_E	(S)		II	II					x
72	Στρουθιόμορφα	Passeriformes	Συλβίδες	Sylviidae	Θαμνοτσιροβάκος	*Curruca communis*	Common Whitethroat	Τσιροβάκοι			A309	12750	c	SV, PM			_E	S		II	II					x
73	Στρουθιόμορφα	Passeriformes	Συλβίδες	Sylviidae	Βουνοτσιροβάκος	*Curruca curruca*	Lesser Whitethroat	Τσιροβάκοι			A308	12740	c	SV, PM			–	S		II	II					x
74	Στρουθιόμορφα	Passeriformes	Συλβίδες	Sylviidae	Μαυροτσιροβάκος	*Curruca melanocephala*	Sardinian Warbler	Τσιροβάκοι			A305	12670	p	R			_E	(S)		II	II					x
75	Στρουθιόμορφα	Passeriformes	Συλβίδες	Sylviidae	Ασιατικός Ερημοτσιροβάκος	*Curruca nana*	Asian desert warbler	Τσιροβάκοι				12700	c	Acc												
76	Στρουθιόμορφα	Passeriformes	Συλβίδες	Sylviidae	Γερακοτσιροβάκος	*Curruca nisoria*	Barred Warbler	Τσιροβάκοι			A307	12730	c	pm, sv		NT	_E	S	I	II	II				χ	x
77	Στρουθιόμορφα	Passeriformes	Παρίδες	Paridae	Γαλαζοπαπαδίτα	*Cyanistes caeruleus*	Blue Tit	Παπαδίτσες			A329	14620	c	R			_E	S		II						x
78	Χηνόμορφα	Anseriformes	Νησίδες	Anatidae	(Κοινός) Κύκνος (Βουβόκυκνος)	*Cygnus olor*	Mute Swan	Υδρόβια	Κύκνοι		A036	1520	w	WV, r			_E	S	II/2	III	II	√			χ	x
79	Στρουθιόμορφα	Passeriformes	Χελιδονίδες	Hirundinidae	Λευκοχελίδονο	*Delichon urbicum*	Common House Martin (or House Martin)	Χελιδόνια			A738	10010	c	SV, PM			3	(D)		II					χ	x
80	Πελαργόμορφα	Ciconiiformes	Ερωδιίδες	Ardeidae	(Κοινός) Λευκοτσικνιάς	*Egretta garzetta*	Little Egret	Παρυδάτια	Καλοβατικά	Ερωδιοί	A697	1190	c,w	PM, r			–	S	I	II		√			χ	x
81	Στρουθιόμορφα	Passeriformes	Εμπεριζίδες	Emberizidae	Τσιφτάς	*Emberiza calandra*	Corn Bunting	Τσιχλόνια			A746	18820	r,w	R			2	(D)		III						x
82	Στρουθιόμορφα	Passeriformes	Εμπεριζίδες	Emberizidae	Σιρλοτσίχλονο	*Emberiza cirlus*	Cirl Bunting	Τσιχλόνια			A377	18580	w	R			_E	S		II						x
83	Στρουθιόμορφα	Passeriformes	Εμπεριζίδες	Emberizidae	Βλαχοτσίχλονο	*Emberiza hortulana*	Ortolan Bunting	Τσιχλόνια			A379	18660	c	SV			2	(H)	I	III					χ	x
84	Στρουθιόμορφα	Passeriformes	Εμπεριζίδες	Emberizidae	(Μεγάλο) Καλαμοτσίχλονο	*Emberiza schoeniclus*	Common Reed Bunting	Τσιχλόνια			A381	18770	w	WV, r			–	S		II						x
85	Στρουθιόμορφα	Passeriformes	Μυγοθηρίδες	Muscicapidae	Κοκκινολαίμης	*Erithacus rubecula*	European Robin	Κοκκινολαίμης			A269	10990	w	WV, R			_E	S		II	II					x
86	Ιερακόμορφα	Falconiformes	Ιερακίδες	Falconidae	Νανογέρακο	*Falco columbarius*	Merlin	Γεράκια			A098	3090	w	wv	VU		–	(S)	I	II	II		II		x	x
87	Ιερακόμορφα	Falconiformes	Ιερακίδες	Falconidae	Πετρίτης	*Falco peregrinus*	Peregrine Falcon	Γεράκια			A709	3202	w	r, wv			–	S	I	II	II		I		x	x
88	Ιερακόμορφα	Falconiformes	Ιερακίδες	Falconidae	Δεντρογέρακο	*Falco subbuteo*	Eurasian Hobby (or Hobby)	Γεράκια			A099	3100	c	SV, PM			–	(S)		II	II		II			x
89	Ιερακόμορφα	Falconiformes	Ιερακίδες	Falconidae	Βραχοκιρκίνεζο	*Falco tinnunculus*	Common Kestrel (European Kestrel)	Γεράκια			A096	3040	p	R			3	D		I	II		II			x
90	Ιερακόμορφα	Falconiformes	Ιερακίδες	Falconidae	(Ευρωπαϊκό) Μαυροκιρκίνεζο	*Falco vespertinus*	Red-footed Falcon	Γεράκια			A097	3070	c	PM	VU	DD	3	(VU)	I	II	II		II		x	x
91	Στρουθιόμορφα	Passeriformes	Μυγοθηρίδες	Muscicapidae	Κρικομυγοχάφτης	*Ficedula albicollis*	Collared Flycatcher	Μυγοχάφτες			A321	13480	c	PM			_E	S	I	II	II				x	x
92	Στρουθιόμορφα	Passeriformes	Μυγοθηρίδες	Muscicapidae	Μαυρομυγοχάφτης	*Ficedula hypoleuca*	European Pied Flycatcher	Μυγοχάφτες			A322	13490	c	PM			_E	S		II	II					

Α/Α	ΤΑΞΗ (Ελληνική Ονομασία)	ΤΑΞΗ (Λατινική Ονομασία)	ΟΙΚΟΓΕΝΕΙΑ (Ελληνική Ονομασία)	ΟΙΚΟΓΕΝΕΙΑ (Λατινική Ονομασία)	ΕΙΔΟΣ (Ελληνική Ονομασία)	ΕΙΔΟΣ (Λατινική Ονομασία)	ΕΙΔΟΣ (Αγγλική Ονομασία)	ΓΕΝΙΚΗ ΠΕΡΙΓΡΑΦΗ Ομάδας Ι	ΓΕΝΙΚΗ ΠΕΡΙΓΡΑΦΗ Ομάδας ΙΙ	ΓΕΝΙΚΗ ΠΕΡΙΓΡΑΦΗ Ομάδας ΙΙΙ	N2000 code	EURING code	Καθεστώς Παρουσίας στην Περιοχή Μελέτης	Καθεστώς Παρουσίας στην Ελλάδα	IUCN	Ελληνικό Κόκκινο Βιβλίο	Κατηγορία SPEC	Ευρωπαϊκό Καθεστώς Απειλής	Παραρτήματα Οδηγίας 2009/147/ΕΚ	Σύμβαση Βέρνης	Σύμβαση Βόννης	AEWA	CITES	Διεθνές Σχέδιο Δράσης	Είδη Χαρακτηρισμού ΖΕΠ	Είδη Εθνικής Αναφοράς
93	Στρουθιόμορφα	Passeriformes	Φρινγκιλίδες	Fringillidae	(Κοινός) Σπίνος	*Fringilla coelebs all others*	Common Chaffinch (or Chaffinch)	Σπίζες			A657	16360	w,c	R, WV			_E	S		III						x
94	Γερανόμορφα	Gruiformes	Ραλλίδες	Rallidae	(Κοινή) Φαλαρίδα	*Fulica atra*	Eurasian Coot (or Coot)	Υδρόβια			A723	4290	w	WV, R			–	(S)	II/1; III/2	III	II	√			x	x
95	Στρουθιόμορφα	Passeriformes	Κορυδαλλίδες	Alaudidae	Κατσουλιέρης	*Galerida cristata*	Crested Lark	Κορυδαλλοί	Γιαλάντρες		A244	9720	p	R	CR		3	H		III						x
96	Χαραδριόμορφα	Charadriiformes	Σκολοπακίδες	Scolopacidae	(Κοινό) Μπεκατσίνι	*Gallinago gallinago*	Common Snipe	Παρυδάτια	Μπεκατσίνια		A153	5190	w,c	WV, PM	VU		3	(D)	II/1; III/2	III	II	√			x	x
97	Χαραδριόμορφα	Charadriiformes	Σκολοπακίδες	Scolopacidae	Διπλομπεκάτσινο	*Gallinago media*	Great Snipe	Παρυδάτια	Μπεκατσίνια		A154-B	5200	c	pm	NT	DD	1	D	I	II	II	√		√	x	x
98	Γερανόμορφα	Gruiformes	Ραλλίδες	Rallidae	(Κοινή) Νερόκοτα	*Gallinula chloropus*	Common Moorhen	Παρυδάτια	Νερόκοτες		A721	4240	w,p	R			–	S	II/2	III		√				x
99	Κολυμβόμορφα	Gaviiformes	Κολυμβίδες	Gaviidae	Λαμπροβούτι	*Gavia arctica*	Black-throated Loon (or Arctic Loon)	Υδρόβια	Θαλασσοβούτια		A689	30	w	WV			3	(VU)	I	II	II	√			x	x
100	Χαραδριόμορφα	Charadriiformes	Στερνίδες	Sternidae	Γελογλάρονο	*Gelochelidon nilotica*	Gull-billed Tern	Θαλασσοπούλια	Γλαρόνια		A731-B	6050	c	sv, pm		VU	3	(VU)	I	II	II	√			x	x
101	Χαραδριόμορφα	Charadriiformes	Γλαρεολίδες	Glareolidae	(Κοινό) Νεροχελίδονο	*Glareola pratincola*	Collared Pratincole (or Common Pratincole)	Παρυδάτια	Νεροχελίδονα		A625-B	4650	r,c	SV, PM		VU	3	D	I	II	II	√			x	x
102	Χαραδριόμορφα	Charadriiformes	Αιματοποδίδες	Haematopodidae	(Ευρωπαϊκός) Στρειδοφάγος	*Haematopus ostralegus*	Eurasian Oystercatcher (or Common Pied Oystercatcher)	Παρυδάτια			A130	4500	c	WV, r			_E	(S)	II/2	III	II	√			x	x
103	Χαραδριόμορφα	Charadriiformes	Ανωραμφίδες	Recurvirostridae	Καλαμοκανάς	*Himantopus himantopus*	Black-winged Stilt (or Common Stilt, Pied Stilt)	Παρυδάτια			A131	4550	r,c	PM, SV			–	S	I	II	II	√			x	x
104	Στρουθιόμορφα	Passeriformes	Χελιδονίδες	Hirundinidae	Σταβλοχελίδονο	*Hirundo rustica*	Barn Swallow	Χελιδόνια			A251	9920	c	SV, PM			3	H		II					x	x
105	Χαραδριόμορφα	Charadriiformes	Λαρίδες	Laridae	Νανόγλαρος	*Hydrocoloeus minutus*	Little Gull	Θαλασσοπούλια	Γλάροι		A177	5780	c	PM, wv	LC		3	H	I	II		√			x	x
106	Χαραδριόμορφα	Charadriiformes	Στερνίδες	Sternidae	Καρατζάς	*Hydroprogne caspia*	Caspian Tern	Θαλασσοπούλια	Γλαρόνια		A732	6060	c	nbv, r?			3	R	I	II	II	√			x	x
107	Στρουθιόμορφα	Passeriformes	Ακροκεφαλίδες	Acrocephalidae	Ωχροστριτσίδα	*Iduna pallida*	Eastern Olivaceous Warbler	Στριτσίδες			A740	12550	c	SV			3	(H)		II	II					x
108	Πελαργόμορφα	Ciconiiformes	Ερωδιίδες	Ardeidae	(Ευρωπαϊκός) Μικροτσικνιάς	*Ixobrychus minutus*	Little Bittern	Παρυδάτια	Καλοβατικά	Ερωδιοί	A617-B	980	c	SV, PM			3	(H)	I	II	II	√			x	x
109	Δρυοκολαπτόμορφα	Piciformes	Δρυοκολαπτίδες	Picidae	Στραβολαίμης	*Jynx torquilla*	Eurasian Wryneck	Δρυοκολάπτες			A233	8480	c	PM, r			3	(D)		II					x	x
110	Στρουθιόμορφα	Passeriformes	Αετομαχίδες	Laniidae	Αετομάχος	*Lanius collurio*	Red-backed Shrike	Κεφαλάδες			A338	15150	c	SV, pm			3	(H)	I	II					x	x
111	Στρουθιόμορφα	Passeriformes	Αετομαχίδες	Laniidae	Κοκκινοκεφαλάς	*Lanius senator*	Woodchat Shrike	Κεφαλάδες			A341	15230	c	SV, PM	NT		2	(D)		II						x
112	Χαραδριόμορφα	Charadriiformes	Λαρίδες	Laridae	Θυελλόγλαρος	*Larus canus*	Common Gull (or Mew Gull)	Θαλασσοπούλια	Γλάροι		A182	5900	w	WV			2	(H)	II/2	III		√			x	x
113	Χαραδριόμορφα	Charadriiformes	Λαρίδες	Laridae	Λεπτόραμφος Γλάρος	*Larus genei*	Slender-billed Gull	Θαλασσοπούλια	Γλάροι		A180	5850	c	WV, PM, r	VU	VU	3	L	I	II	II	√			x	x
114	Χαραδριόμορφα	Charadriiformes	Λαρίδες	Laridae	Μαυροκέφαλος Γλάρος	*Larus melanocephalus*	Mediterranean Gull	Θαλασσοπούλια	Γλάροι		A176	5750	c,w	R, PM		EN	_E	S	I	II	II	√			x	x
115	Χαραδριόμορφα	Charadriiformes	Λαρίδες	Laridae	Ασημόγλαρος (της Μεσογείου)	*Larus michahellis*	Yellow-legged Gull	Θαλασσοπούλια	Γλάροι		A604	5926	c,w													x

Α/Α	ΤΑΞΗ (Ελληνική Ονομασία)	ΤΑΞΗ (Λατινική Ονομασία)	ΟΙΚΟΓΕΝΕΙΑ (Ελληνική Ονομασία)	ΟΙΚΟΓΕΝΕΙΑ (Λατινική Ονομασία)	ΕΙΔΟΣ (Ελληνική Ονομασία)	ΕΙΔΟΣ (Λατινική Ονομασία)	ΕΙΔΟΣ (Αγγλική Ονομασία)	ΓΕΝΙΚΗ ΠΕΡΙΓΡΑΦΗ Ομάδας Ι	ΓΕΝΙΚΗ ΠΕΡΙΓΡΑΦΗ Ομάδας ΙΙ	ΓΕΝΙΚΗ ΠΕΡΙΓΡΑΦΗ Ομάδας ΙΙΙ	N2000 code	EURING code	Καθεστώς Παρουσίας στην Περιοχή Μελέτης	Καθεστώς Παρουσίας στην Ελλάδα	IUCN	Ελληνικό Κόκκινο Βιβλίο	Κατηγορία SPEC	Ευρωπαϊκό Καθεστώς Απειλής	Παραρτήματα Οδηγίας 2009/147/ΕΚ	Σύμβαση Βέρνης	Σύμβαση Βόννης	AEWA	CITES	Διεθνές Σχέδιο Δράσης	Είδη Χαρακτηρισμού ΖΕΠ	Είδη Εθνικής Αναφοράς
116	Χαραδριόμορφα	Charadriiformes	Λαρίδες	Laridae	Καστανοκέφαλος Γλάρος	*Chroicocephalus ridibundus*	Black-headed Gull	Θαλασσοπούλια	Γλάροι		A179	5820	w	WV, r			_E	(S)	II/2	III		√			x	x
117	Χαραδριόμορφα	Charadriiformes	Σκολοπακίδες	Scolopacidae	(Ευρωπαϊκή) Λιμόζα	*Limosa limosa*	Black-tailed Godwit	Παρυδάτια	Λιμόζες		A614-B	5321	c	PM, wv	NT		2	VU	II/2	III	II	√			x	x
118	Στρουθιόμορφα	Passeriformes	Φρινγκιλίδες	Fringillidae	(Κοινό) Φανέτο	*Linaria cannabina*	Common Linnet	Σπίζες			A366	16600	w	R, wv			2	D		II						x
119	Στρουθιόμορφα	Passeriformes	Λοκουστελίδες	Locustellidae	Καλαμοτριλιστής	*Locustella luscinioides*	Savi's Warbler	Τριλιστές			A292	12380	c	PM, sv			_E	(S)		II	II					x
120	Στρουθιόμορφα	Passeriformes	Μυγοθηρίδες	Muscicapidae	(Κοινό) Αηδόνι	*Luscinia megarhynchos*	Common Nightingale (or Nightingale, Rufous Nightingale)	Αηδόνια			A271	11040	c	SV			_E	S		II	II					x
121	Χαραδριόμορφα	Charadriiformes	Σκολοπακίδες	Scolopacidae	Μικρομπεκάτσινο	*Lymnocryptes minimus*	Jack Snipe	Παρυδάτια	Μπεκατσίνια		A152	5180	c	wv, pm			3	(D)	II/1; III/2	III	II	√			x	x
122	Χηνόμορφα	Anseriformes	Νησσίδες	Anatidae	(Ευρωπαϊκό) Σφυριχτάρι	*Mareca penelope*	Eurasian Wigeon	Υδρόβια	Πάπιες	Αφρόπαπιες	A050	1790	c,w	WV, PM			_E W	S	II/1; III/2	III	II	√			x	x
123	Χηνόμορφα	Anseriformes	Νησσίδες	Anatidae	Καπακλής	*Mareca strepera*	Gadwall	Υδρόβια	Πάπιες	Αφρόπαπιες	A703	1820	c,w	WV, r		VU	3	(H)	II/1	III	II	√			x	x
124	Χηνόμορφα	Anseriformes	Νησσίδες	Anatidae	Βελουδόπαπια	*Melanitta fusca fusca*	Velvet Scoter (or Velvet Duck or Whitewing)	Υδρόβια	Πάπιες	Βουτόπαπιες	A685-A	2151	c	wv			3	(D)	II/2	III	II	√			x	x
125	Στρουθιόμορφα	Passeriformes	Κορυδαλλίδες	Alaudidae	(Κοινή) Γαλιάντρα	*Melanocorypha calandra*	Calandra Lark	Κορυδαλλοί	Γιαλάντρες		A242	9610	c	R		VU	3	(D)	I	II					x	x
126	Χηνόμορφα	Anseriformes	Νησσίδες	Anatidae	Χηνοπρίστης	*Mergus merganser*	Goosander (or Common Merganser)	Υδρόβια	Πρίστες	Βουτόπαπιες	A654-B	2230	w	r		CR	–	(S)	II/2	III	II	√			x	x
127	Χηνόμορφα	Anseriformes	Νησσίδες	Anatidae	Θαλασσοπρίστης	*Mergus serrator*	Red-breasted Merganser	Υδρόβια	Πρίστες	Βουτόπαπιες	A069	2210	w	WV			–	(S)	II/2	III	II	√			x	x
128	Κορακιόμορφα	Coraciiformes	Μεροπίδες	Meropidae	(Ευρωπαϊκός) Μελισσοφάγος	*Merops apiaster*	European Bee-eater	Μελισσοφάγοι			A230	8400	c	SV, PM			3	(H)		II	II				x	x
129	Σουλιόμορφα	Suliformes	Φαλακροκορακίδες	Phalacrocoracidae	Λαγγόνα	*Microcarbo pygmaeus*	Pygmy Cormorant	Υδρόβια	Κορμοράνοι		A393	820	c	WV, r			1	S	I	II	II	√		√	x	x
130	Αετόμορφα	Accipitriformes	Αετίδες	Accipitridae	Τσίφτης	*Milvus migrans*	Black Kite	Αετοί			A073	2380	c	wv, pm, r?		CR	3	(VU)	I	II	II		II		x	x
131	Στρουθιόμορφα	Passeriformes	Σεισοπυγίδες	Motacillidae	Λευκοσουσουράδα	*Motacilla alba*	White Wagtail	Σουσουράδες			A262	10200	w	WV, r			–	S		II						x
132	Στρουθιόμορφα	Passeriformes	Σεισοπυγίδες	Motacillidae	Σταχτοσουσουράδα	*Motacilla cinerea*	Grey Wagtail	Σουσουράδες			A261	10190	c,w	R, WV			–	S		II						x
133	Στρουθιόμορφα	Passeriformes	Σεισοπυγίδες	Motacillidae	Κιτρινοσουσουράδα	*Motacilla flava*	Western Yellow Wagtail	Σουσουράδες			A260	10170	r,c	SV, PM			–	(S)		II					x	x
134	Στρουθιόμορφα	Passeriformes	Μυγοθηρίδες	Muscicapidae	Σταχτομυγοχάφτης	*Muscicapa striata*	Spotted Flycatcher	Μυγοχάφτες			A319	13350	c	PM, SV			3	(H)		II	II					x
135	Χαραδριόμορφα	Charadriiformes	Σκολοπακίδες	Scolopacidae	(Ευρασιατική) Τουρλίδα	*Numenius arquata arquata*	Eurasian Curlew	Παρυδάτια	Τουρλίδες		A768	5410	w	WV, pm	NT		2	D	II/2	III	II	√			x	x
136	Χαραδριόμορφα	Charadriiformes	Σκολοπακίδες	Scolopacidae	Σιγλίγουρος	*Numenius phaeopus*	Whimbrel	Παρυδάτια	Τουρλίδες		A158	5380	c	pm			_E	(S)	II/2	III	II	√			x	
137	Πελαργόμορφα	Ciconiiformes	Ερωδιίδες	Ardeidae	(Κοινός) Νυχτοκόρακας	*Nycticorax nycticorax*	Black-crowned Night Heron	Παρυδάτια	Καλοβατικά	Ερωδιοί	A610-A	1040	c	SV, PM		NT	3	(H)	I	II		√			x	x
138	Στρουθιόμορφα	Passeriformes	Μυγοθηρίδες	Muscicapidae	Αμμοπετρόκλης	*Oenanthe isabellina*	Isabelline Wheatear	Πετροκλήδες			A435	11440	c	sv		NT	–	(S)		II	II				x	x
139	Στρουθιόμορφα	Passeriformes	Μυγοθηρίδες	Muscicapidae	Σταχτοπετρόκλης	*Oenanthe oenanthe*	Northern Wheatear (or Wheatear)	Πετροκλήδες			A277	11460	c	SV, PM			3	(D)		II	II					x

Α/Α	ΤΑΞΗ (Ελληνική Ονομασία)	ΤΑΞΗ (Λατινική Ονομασία)	ΟΙΚΟΓΕΝΕΙΑ (Ελληνική Ονομασία)	ΟΙΚΟΓΕΝΕΙΑ (Λατινική Ονομασία)	ΕΙΔΟΣ (Ελληνική Ονομασία)	ΕΙΔΟΣ (Λατινική Ονομασία)	ΕΙΔΟΣ (Αγγλική Ονομασία)	ΓΕΝΙΚΗ ΠΕΡΙΓΡΑΦΗ Ομάδας Ι	ΓΕΝΙΚΗ ΠΕΡΙΓΡΑΦΗ Ομάδας ΙΙ	ΓΕΝΙΚΗ ΠΕΡΙΓΡΑΦΗ Ομάδας ΙΙΙ	N2000 code	EURING code	Καθεστώς Παρουσίας στην Περιοχή Μελέτης	Καθεστώς Παρουσίας στην Ελλάδα	IUCN	Ελληνικό Κόκκινο Βιβλίο	Κατηγορία SPEC	Ευρωπαϊκό Καθεστώς Απειλής	Παραρτήματα Οδηγίας 2009/147/ΕΚ	Σύμβαση Βέρνης	Σύμβαση Βόννης	AEWA	CITES	Διεθνές Σχέδιο Δράσης	Είδη Χαρακτηρισμού ΖΕΠ	Είδη Εθνικής Αναφοράς
140	Γλαυκόμορφα	Strigiformes	Στριγγίδες	Strigidae	(Ευρασιατικός) Γκιώνης	*Otus scops*	Eurasian Scops Owl (or Scops Owl)	Γλάυκες			A214	7390	c	PLM			2	(H)		II			II			x
141	Αετόμορφα	Accipitriformes	Πανδιονίδες	Pandionidae	Ψαραετός	*Pandion haliaetus*	Osprey (or Sea Hawk, Fish Eagle, Fish Hawk)	Αετοί			A094	3010	c	pm, FBr			3	R	I	II	II		II		x	x
142	Στρουθιόμορφα	Passeriformes	Παρίδες	Paridae	Καλόγερος	*Parus major*	Great Tit	Παπαδίτσες			A330	14640	w	R			–	S		II						x
143	Στρουθιόμορφα	Passeriformes	Πασσερίδες	Passeridae	Σπιτοσπουργίτης	*Passer domesticus s. str.*	House Sparrow	Σπουργίτια			A620	15911	p	R			3	D								x
144	Στρουθιόμορφα	Passeriformes	Πασσερίδες	Passeridae	Χωραφοσπουργίτης	*Passer hispaniolensis*	Spanish Sparrow (or Willow Sparrow)	Σπουργίτια			A771	15920	c	R, SV			–	(S)		III					x	x
145	Στρουθιόμορφα	Passeriformes	Πασσερίδες	Passeridae	Δεντροσπουργίτης	*Passer montanus*	Eurasian Tree Sparrow (or Tree Sparrow)	Σπουργίτια			A356	15980	p	R			3	(D)		III						x
146	Πελεκανόμορφα	Pelecaniformes	Πελεκανίδες	Pelecanidae	Αργυροπελεκάνος	*Pelecanus crispus*	Dalmatian Pelican	Υδρόβια	Πελεκάνοι		A020	890	c	R	Vu	VU	1	R	I	II	I; II	√	I	√	x	x
147	Ορνιθόμορφα	Galliformes	Φασιανίδες	Phasianidae	Καμπίσια Πέρδικα	*Perdix perdix*	Grey Partridge	Πέρδικες			A644	3670	p	R		EN	3	VU	II/1; III/1	III						x
148	Σουλιόμορφα	Suliformes	Φαλακροκορακίδες	Phalacrocoracidae	(Ευρωπαϊκός) Θαλασσοκόρακας	*Phalacrocorax aristotelis desmarestii*	European Shag (or Common Shag)	Υδρόβια	Κορμοράνοι		A392	802	w,c	R		NT	_E	(S)	I	II				√	x	x
149	Σουλιόμορφα	Suliformes	Φαλακροκορακίδες	Phalacrocoracidae	(Ευρωπαϊκός) Κορμοράνος	*Phalacrocorax carbo sinensis*	Great Cormorant (or Great Black Cormorant)	Υδρόβια	Κορμοράνοι		A391	722	w,c	WV, R			–	S		III	III	√			x	x
150	Ορνιθόμορφα	Galliformes	Φασιανίδες	Phasianidae	(Κοινός) Φασιανός	*Phasianus sp.*	Common Phaesant	Φασιανοί					p													
151	Φοινικοπτερόμορφα	Phoenicopteriformes	Φοινικοπτερίδες	Phoenicopteridae	(Ευρωπαϊκό) Φοινικόπτερο	*Phoenicopterus roseus*	Greater Flamingo	Παρυδάτια	Καλοβατικά	Φοινικόπτερα	A663-B	1472	c	NBV, r?			3	L	I	II	II	√	II		x	x
152	Στρουθιόμορφα	Passeriformes	Μυγοθηρίδες	Muscicapidae	Καρβουνιάρης	*Phoenicurus ochruros*	Black Redstart	Φοινίκουροι			A273	11210	w	WV, R			–	S		II	II					x
153	Στρουθιόμορφα	Passeriformes	Φυλλοσκοπίδες	Phylloscopidae	Βουνοφυλλοσκόπος	*Phylloscopus bonelli*	Western Bonelli's Warbler (or Bonelli's Warbler)	Φυλλοσκόποι			A313	13070	c	sv, pm			2	D		II	II					
154	Στρουθιόμορφα	Passeriformes	Φυλλοσκοπίδες	Phylloscopidae	Δεντροφυλλοσκόπος	*Phylloscopus collybita s. str.*	Common Chifffchaff (or Chiffchaff)	Φυλλοσκόποι			A315	13110	w	WV, SV			–	S		II	II					x
155	Στρουθιόμορφα	Passeriformes	Φυλλοσκοπίδες	Phylloscopidae	Δασοφυλλοσκόπος	*Phylloscopus sibilatrix*	Wood Warbler	Φυλλοσκόποι			A314	13080	c	PM, sv			2	D		II	II					x
156	Στρουθιόμορφα	Passeriformes	Φυλλοσκοπίδες	Phylloscopidae	Θαμνοφυλλοσκόπος	*Phylloscopus trochilus*	Willow Warbler	Φυλλοσκόποι			A316	13120	c	PM, sv?			–	S		II	II					x
157	Στρουθιόμορφα	Passeriformes	Κορακίδες	Corvidae	(Κοινή) Καρακάξα	*Pica pica*	Eurasian Magpie (or European Magpie, Common Magpie)	Κοράκια			A343	15490	p	R			–	S	II/2							x
158	Πελαργόμορφα	Ciconiiformes	Θρησκειορνηθίδες	Threskiornithidae	(Ευρασιατική) Χουλιαρομύτα	*Platalea leucorodia*	Eurasian Spoonbill (or Common Spoonbill)	Παρυδάτια	Καλοβατικά	Χουλιαρομύτες	A607-B	1440	c,w	r		VU	2	R	I	II	II	√	II		x	x
159	Πελαργόμορφα	Ciconiiformes	Θρησκειορνηθίδες	Threskiornithidae	(Ευρασιατική) Χαλκόκοτα	*Plegadis falcinellus*	Glossy Ibis	Παρυδάτια	Καλοβατικά	Ίβιδες	A700	1360	c	PM, sv		CR	3	(D)	I	II	II	√			x	x

Α/Α	ΤΑΞΗ (Ελληνική Ονομασία)	ΤΑΞΗ (Λατινική Ονομασία)	ΟΙΚΟΓΕΝΕΙΑ (Ελληνική Ονομασία)	ΟΙΚΟΓΕΝΕΙΑ (Λατινική Ονομασία)	ΕΙΔΟΣ (Ελληνική Ονομασία)	ΕΙΔΟΣ (Λατινική Ονομασία)	ΕΙΔΟΣ (Αγγλική Ονομασία)	ΓΕΝΙΚΗ ΠΕΡΙΓΡΑΦΗ Ομάδας Ι	ΓΕΝΙΚΗ ΠΕΡΙΓΡΑΦΗ Ομάδας ΙΙ	ΓΕΝΙΚΗ ΠΕΡΙΓΡΑΦΗ Ομάδας ΙΙΙ	N2000 code	EURING code	Καθεστώς Παρουσίας στην Περιοχή Μελέτης	Καθεστώς Παρουσίας στην Ελλάδα	IUCN	Ελληνικό Κόκκινο Βιβλίο	Κατηγορία SPEC	Ευρωπαϊκό Καθεστώς Απειλής	Παραρτήματα Οδηγίας 2009/147/ΕΚ	Σύμβαση Βέρνης	Σύμβαση Βόννης	AEWA	CITES	Διεθνές Σχέδιο Δράσης	Είδη Χαρακτηρισμού ΖΕΠ	Είδη Εθνικής Αναφοράς
160	Χαραδριόμορφα	Charadriiformes	Χαραδριίδες	Charadriidae	(Ευρωπαϊκό) Βροχοπούλι	*Pluvialis apricaria*	European Golden Plover	Παρυδάτια	Βροχοπούλια		A140	4851	c	WV			_E	(S)	I; II/2; III/2	III	II	√			x	x
161	Χαραδριόμορφα	Charadriiformes	Χαραδριίδες	Charadriidae	Αργυροπούλι	*Pluvialis squatarola*	Grey Plover (or Black-bellied Plover)	Παρυδάτια	Βροχοπούλια		A141	4860	w	WV, pm			–	(S)	II/2	III	II	√			x	x
162	Πυγοποδόμορφα	Podicipediformes	Πυγοποδίδες	Podicipedidae	Σκουφοβουτηχτάρι	*Podiceps cristatus*	Great Crested Grebe	Υδρόβια	Βουτηχτάρια		A691	90	w	WV, R			–	S		III		√			x	x
163	Πυγοποδόμορφα	Podicipediformes	Πυγοποδίδες	Podicipedidae	Κοκκινοβουτηχτάρι	*Podiceps grisegena*	Red-necked Grebe	Υδρόβια	Βουτηχτάρια		A665-B	100	w	wv, FBr	VU		–	S		II	II	√			x	x
164	Πυγοποδόμορφα	Podicipediformes	Πυγοποδίδες	Podicipedidae	Μαυροβουτηχτάρι	*Podiceps nigricollis*	Black-necked Grebe (Eared Grebe)	Υδρόβια	Βουτηχτάρια		A692	120	w	WV, r	VU		–	S		II		√			x	x
165	Ψιττακόμορφα	Psittaciformes	Ψιττακίδες	Psittacidae	Πράσινος Παπαγάλος	*Psittacula krameri*	Rose-ringed Parakeet (or Ring-necked Parakeet)	Παπαγάλοι			A760-X		c	Int						III						
166	Γερανόμορφα	Gruiformes	Ραλλίδες	Rallidae	(Ευρωπαϊκή) Νεροκοτσέλα	*Rallus aquaticus*	Water Rail	Παρυδάτια			A718	4070	p	R			–	(S)	II/2	III		√				x
167	Χαραδριόμορφα	Charadriiformes	Ανωραμφίδες	Recurvirostridae	(Ευρωπαϊκή) Αβοκέτα	*Recurvirostra avosetta*	Pied Avocet	Παρυδάτια			A132-B	4560	r,c	R, WV		VU	–	S	I	II	II	√			x	x
168	Στρουθιόμορφα	Passeriformes	Χελιδονίδες	Hirundinidae	Οχθοχελίδονο	*Riparia riparia*	Sand Martin	Χελιδόνια			A249	9810	c	PM, SV			3	(H)		II					x	x
169	Στρουθιόμορφα	Passeriformes	Μυγοθηρίδες	Muscicapidae	Καστανολαίμης	*Saxicola rubetra*	Whinchat	Μαυρολαίμηδες			A275	11370	c	PM, sv			_E	(S)		II	II					x
170	Στρουθιόμορφα	Passeriformes	Μυγοθηρίδες	Muscicapidae	(Ευρωπαϊκός) Μαυρολαίμης	*Saxicola torquatus rubicola*	European Stonechat	Μαυρολαίμηδες			A276	11390	p	R, wv			–	(S)		II	II					x
171	Στρουθιόμορφα	Passeriformes	Φρινγκιλίδες	Fringillidae	Σκαρθάκι	*Serinus serinus*	European Serin (or Serin)	Σπίζες			A361	16400	w	R, wv			_E	S		II						x
172	Χηνόμορφα	Anseriformes	Νησσίδες	Anatidae	(Ευρασιατική) Χουλιαρόπαπια	*Spatula clypeata*	Northern Shoveler	Υδρόβια	Πάπιες	Αφρόπαπιες	A056	1940	w	WV, PM			3	(D)	II/1; III/2	III	II	√			x	x
173	Χηνόμορφα	Anseriformes	Νησσίδες	Anatidae	(Ευρωπαϊκή) Σαρσέλα	*Spatula querquedula*	Garganey	Υδρόβια	Πάπιες	Αφρόπαπιες	A055	1910	c	PM, sv		VU	3	(D)	II/1	III	II	√			x	x
174	Στρουθιόμορφα	Passeriformes	Φρινγκιλίδες	Fringillidae	(Κοινό) Λούγαρο	*Spinus spinus*	Eurasian Siskin (or European Siskin, Common Siskin, Siskin)	Σπίζες			A365	16540	w	WV, r			_E	S		II						x
175	Χαραδριόμορφα	Charadriiformes	Στερνίδες	Sternidae	Ποταμογλάρονο	*Sterna hirundo*	Common Tern	Θαλασσοπούλια	Γλαρόνια		A193	6150	c	SV, PM			–	S	I	II	II	√			x	x
176	Χαραδριόμορφα	Charadriiformes	Στερνίδες	Sternidae	(Ευρωπαϊκό) Νανογλάρονο	*Sternula albifrons*	Little Tern	Θαλασσοπούλια	Γλαρόνια		A631-B	6240	c	SV, PM		NT	3	D	I	II	II	√			x	x
177	Περιστερόμορφα	Columbiformes	Περιστερίδες	Columbidae	(Ευρασιατική) Δεκαοχτούρα	*Streptopelia decaocto*	Eurasian Collared Dove (or Collared Dove)	Τρυγόνια			A209	6840	p	R			–	S	II/2	III						x
178	Περιστερόμορφα	Columbiformes	Περιστερίδες	Columbidae	(Ευρωπαϊκό) Τρυγόνι	*Streptopelia turtur*	European Turtle Dove (or Turtle Dove)	Τρυγόνια			A210	6870	c	SV, PM			3	D	II/2	III	II					x
179	Στρουθιόμορφα	Passeriformes	Στουρνίδες	Sturnidae	(Ευρωπαϊκό) Ψαρόνι	*Sturnus vulgaris*	Common Starling	Ψαρόνια			A351	15820	w	WV, R			3	D	II/2							x
180	Στρουθιόμορφα	Passeriformes	Συλβίδες	Sylviidae	Μαυροσκούφης	*Sylvia atricapilla*	Eurasian Blackcap (or Blackcap)	Τσιροβάκοι			A311	12770	c,w	R, WV			_E	S		II	II					x

Α/Α	ΤΑΞΗ (Ελληνική Ονομασία)	ΤΑΞΗ (Λατινική Ονομασία)	ΟΙΚΟΓΕΝΕΙΑ (Ελληνική Ονομασία)	ΟΙΚΟΓΕΝΕΙΑ (Λατινική Ονομασία)	ΕΙΔΟΣ (Ελληνική Ονομασία)	ΕΙΔΟΣ (Λατινική Ονομασία)	ΕΙΔΟΣ (Αγγλική Ονομασία)	ΓΕΝΙΚΗ ΠΕΡΙΓΡΑΦΗ Ομάδας Ι	ΓΕΝΙΚΗ ΠΕΡΙΓΡΑΦΗ Ομάδας ΙΙ	ΓΕΝΙΚΗ ΠΕΡΙΓΡΑΦΗ Ομάδας ΙΙΙ	N2000 code	EURING code	Καθεστώς Παρουσίας στην Περιοχή Μελέτης	Καθεστώς Παρουσίας στην Ελλάδα	IUCN	Ελληνικό Κόκκινο Βιβλίο	Κατηγορία SPEC	Ευρωπαϊκό Καθεστώς Απειλής	Παραρτήματα Οδηγίας 2009/147/ΕΚ	Σύμβαση Βέρνης	Σύμβαση Βόννης	AEWA	CITES	Διεθνές Σχέδιο Δράσης	Είδη Χαρακτηρισμού ΖΕΠ	Είδη Εθνικής Αναφοράς
181	Πυγοποδόμορφα	Podicipediformes	Πυγοποδίδες	Podicipedidae	(Κοκκινόλαιμο) Νανοβουτηχτάρι	*Tachybaptus ruficollis*	Little Grebe (or Dabchick)	Υδρόβια	Βουτηχτάρια		A690	70	w	R			–	S		II		√			x	x
182	Αποδόμορφα	Apodiformes	Αποδίδες	Apodidae	Βουνοσταχτάρα	*Tachymarptis melba*	Alpine Swift	Σταχτάρες			A228	7980	c	SV, PM			–	S		II					x	x
183	Χηνόμορφα	Anseriformes	Νησσίδες	Anatidae	Βαρβάρα	*Tadorna tadorna*	Common Shelduck	Υδρόβια	Πάπιες		A048	1730	c,w,r	WV, r		VU	–	S		II	II	√			x	x
184	Χαραδριόμορφα	Charadriiformes	Στερνίδες	Sternidae	Χειμωνογλάρονο	*Thalasseus sandvicensis*	Sandwich Tern	Θαλασσοπούλια	Γλαρόνια		A191	6110	c,w	WV, PM, r		VU	2	H	I	II	II	√			x	x
185	Χαραδριόμορφα	Charadriiformes	Σκολοπακίδες	Scolopacidae	Μαυρότρυγγας	*Tringa erythropus*	Spotted Redshank	Παρυδάτια	Τρυγγάδες		A161	5450	c	PM, wv			3	(D)	II/2	III	II	√			x	
186	Χαραδριόμορφα	Charadriiformes	Σκολοπακίδες	Scolopacidae	Λασπότρυγγας	*Tringa glareola*	Wood Sandpiper	Παρυδάτια	Τρυγγάδες		A166	5540	c	PM			3	H	I	II	II	√			x	x
187	Χαραδριόμορφα	Charadriiformes	Σκολοπακίδες	Scolopacidae	Πρασινοσκέλης	*Tringa nebularia*	Common Greenshank	Παρυδάτια	Τρυγγάδες		A164	5480	c	PM, wv			–	S	II/2	III	II	√			x	x
188	Χαραδριόμορφα	Charadriiformes	Σκολοπακίδες	Scolopacidae	Δασότρυγγας	*Tringa ochropus*	Green Sandpiper	Παρυδάτια	Τρυγγάδες		A165	5530	c	WV, PM			–	S		II	II	√			x	x
189	Χαραδριόμορφα	Charadriiformes	Σκολοπακίδες	Scolopacidae	Βαλτότρυγγας	*Tringa stagnatilis*	Marsh Sandpiper	Παρυδάτια	Τρυγγάδες		A163	5470	c	PM			–	(S)		II	II	√			x	x
190	Χαραδριόμορφα	Charadriiformes	Σκολοπακίδες	Scolopacidae	Κοκκινοσκέλης	*Tringa totanus*	Common Redshank (or Redshank)	Παρυδάτια	Τρυγγάδες		A162	5460	c,w,r	R	VU		2	(D)	II/2	III	II	√			x	x
191	Στρουθιόμορφα	Passeriformes	Τρωγλοδυτίδες	Troglodytidae	(Ευρωπαϊκός) Τρυποφράχτης	*Troglodytes troglodytes*	Eurasian Wren	Τρυποφράχτης			A676	10660	w	R			–	S		II						x
192	Στρουθιόμορφα	Passeriformes	Κιχλίδες	Turdidae	Κοκκινότσιχλα	*Turdus iliacus*	Redwing	Τσίχλες			A286	12010	c	WV	LC		_E W	(S)	II/2	III	II					x
193	Στρουθιόμορφα	Passeriformes	Κιχλίδες	Turdidae	(Κοινός) Κότσυφας	*Turdus merula*	Common Blackbird (or Eurasian Blackbird, Blackbird)	Τσίχλες			A283	11870	w	R, WV			_E	S	II/2	III	II					x
194	Στρουθιόμορφα	Passeriformes	Κιχλίδες	Turdidae	(Κοινή) Τσίχλα	*Turdus philomelos*	Song Thrush	Τσίχλες			A285	12000	w	WV, r			_E	S	II/2	III	II					x
195	Στρουθιόμορφα	Passeriformes	Κιχλίδες	Turdidae	Κεδρότσιχλα	*Turdus pilaris*	Fieldfare	Τσίχλες			A284	11980	c	WV, r?			_E W	(S)	II/2	III	II					x
196	Γλαυκόμορφα	Strigiformes	Τυτωνίδες	Tytonidae	Τυτώ	*Tyto alba*	Barn owl	Γλάυκες			A213	7350	p	R, wv			3	(D)		II			II			x
197	Κορακιόμορφα	Coraciiformes	Εποπίδες	Upupidae	Τσαλαπετεινός	*Upupa epops*	Hoopoe	Τσαλαπετεινός			A232	8460	c	SV, PM			3	(D)		II						x
198	Χαραδριόμορφα	Charadriiformes	Χαραδρίδες	Charadriidae	Αγκαθοκαλημάνα	*Vanellus spinosus*	Spur-winged Lapwing (or Spur-winged Plover)	Παρυδάτια	Καλημάνες		A728	4870	c	sv		VU	3	VU	I	II	II	√			x	x
199	Χαραδριόμορφα	Charadriiformes	Χαραδρίδες	Charadriidae	(Ευρωπαϊκή) Καλημάνα	*Vanellus vanellus*	Northern Lapwing (or Peewit, Green Plover)	Παρυδάτια	Καλημάνες		A142	4930	w	WV, r		VU	2	VU	II/2	III	II	√			x	x
200	Γερανόμορφα	Gruiformes	Ραλλίδες	Rallidae	Μικροπουλάδα	*Zapornia parva*	Little Crake	Παρυδάτια	Πουλάδες		A719	4100	c	PM, sv		DD	_E	(S)	I	II	IIe	√			x	x

ΤΙΤΛΟΣ ΣΤΗΛΗΣ	ΠΕΡΙΓΡΑΦΗ
Α/Α ΑΝΑ ΕΙΔΟΣ	Αύξων Αριθμός ανά είδος
ΤΑΞΗ (ΕΛΛΗΝΙΚΗ ΟΝΟΜΑΣΙΑ)	Ελληνική Ονομασία Τάξης
ΤΑΞΗ (ΛΑΤΙΝΙΚΗ ΟΝΟΜΑΣΙΑ)	Λατινική Ονομασία Τάξης
ΟΙΚΟΓΕΝΕΙΑ (ΕΛΛΗΝΙΚΗ ΟΝΟΜΑΣΙΑ)	Ελληνική Ονομασία Οικογένειας
ΟΙΚΟΓΕΝΕΙΑ (ΛΑΤΙΝΙΚΗ ΟΝΟΜΑΣΙΑ)	Λατινική Ονομασία Οικογένειας
ΕΙΔΟΣ (ΕΛΛΗΝΙΚΗ ΟΝΟΜΑΣΙΑ)	Ελληνικές ονομασίες πουλιών (σύμφωνα με τον Οδηγό Αναγνώρισης πουλιών "Τα Πουλιά της Ελλάδας, της Κύπρου και της Ευρώπης." Killian Mullarney, Lars Svensson, Dan Zetterstrom, Peter J. Grant, Έκδοση Ελληνική Ορνιθολογική Εταιρία)
ΕΙΔΟΣ (ΛΑΤΙΝΙΚΗ ΟΝΟΜΑΣΙΑ)	Επιστημονική Ονομασία είδους Gill F, D Donsker & P Rasmussen (Eds). 2023. IOC World Bird List (v13.1)Gill F, D Donsker & P Rasmussen (Eds). 2023. IOC World Bird List (v13.1) https://www.worldbirdnames.org/new/classification/species/
ΕΙΔΟΣ (ΑΓΓΛΙΚΗ ΟΝΟΜΑΣΙΑ)	Αγγλική Ονομασία Είδους Gill, F & D Donsker (Eds). 2013.IOC World Bird List (v 3.5). Available at http://www.worldbirdnames.org[Accessed "04-10-2013"]
ΓΕΝΙΚΗ ΠΕΡΙΓΡΑΦΗ ΟΜΑΔΑΣ Ι	Κατηγοριοποίηση ειδών με βάση τη γενική τους περιγραφή – Ομάδα Ι
ΓΕΝΙΚΗ ΠΕΡΙΓΡΑΦΗ ΟΜΑΔΑΣ ΙΙ	Κατηγοριοποίηση ειδών με βάση τη γενική τους περιγραφή – Ομάδα ΙΙ
ΓΕΝΙΚΗ ΠΕΡΙΓΡΑΦΗ ΟΜΑΔΑΣ ΙΙΙ	Κατηγοριοποίηση ειδών με βάση τη γενική τους περιγραφή – Ομάδα ΙΙΙ
N2000 CODE	Κωδικός ειδών κοινοτικού ενδιαφέροντος (εντός περιοχών του Δικτύου NATURA 2000) http://biodiversity.eionet.europa.eu/activities/Natura_2000/Folder_Reference_Portal/CheckList_Article_12_bird_species.xls
EURING CODE	Εθνικός κωδικός δακτυλίωσης πουλιών http://biodiversity.eionet.europa.eu/activities/Natura_2000/Folder_Reference_Portal/CheckList_Article_12_bird_species.xls
ΚΑΘΕΣΤΩΣ ΠΑΡΟΥΣΙΑΣ ΣΤΗΝ ΠΕΡΙΟΧΗ ΤΟΥ ΕΡΓΟΥ	p = μόνιμο r = αναπαραγώμενο c = συγκεντρώσεις w = διαχειμάζον
ΚΑΘΕΣΤΩΣ ΠΑΡΟΥΣΙΑΣ ΣΤΗΝ ΕΛΛΑΔΑ	Κατηγορίες και δεδομένα σύμφωνα με Χανδρινό και Καστρίτη (2009) **R:** Μόνιμος κάτοικος (επιδημητικό) **PLM:** Μερικώς Μεταναστευτικό είδος **SV:** Καλοκαιρινός Επισκέπτης (Αναπαράγεται) **PM:** Περαστικός Επισκέπτης **NBV:** Μη-αναπαραγόμενος επισκέπτης **WV:** Χειμερινός Επισκέπτης **Acc:** Τυχαίος ή σπάνιος Επισκέπτης **Ext:** Εκλιπόν

	Int: Εισαχθέν
	FBr: Αναπαραγόμενο είδος στο παρελθόν
	(NB: για όλα τα παραπάνω: Κεφαλαία υποδηλώνουν ότι το είδος είναι κοινό, ενώ μικρά ότι είναι σπάνιο)
IUCN	**Κατηγορίες απειλές σύμφωνα με τον Κόκκινο Κατάλογο των Απειλούμενων ειδών της IUCN / IUCN Red List:**
	CR: Κρισίμως Κινδυνεύον
	EN: Κινδυνεύον
	VU: Τρωτό
	NT: Σχεδόν Απειλούμενο
	LC: Μειωμένου Ενδιαφέροντος
	DD: Ανεπαρκώς γνωστό
	NE: Μη αξιολογηθέν
ΕΛΛΗΝΙΚΟ ΚΟΚΚΙΝΟ ΒΙΒΛΙΟ	ΚΑΘΕΣΤΩΣ ΑΠΕΙΛΗΣ ΚΑΙ ΣΠΑΝΙΟΤΗΤΑΣ
	Ελληνικό Κόκκινο Βιβλίο (2009) – Κατάσταση κινδύνου
	EX : Εκλιπόντα
	EW : Εκλιπόντα από το φυσικό τους περιβάλλον
	CR: Κρισίμως κινδυνεύοντα
	EN : Κινδυνεύοντα
	VU : Τρωτά
	NT : Σχεδόν απειλούμενα
	LC : Μειωμένου ενδιαφέροντος
	DD : Ανεπαρκώς γνωστά
	NE : Μη εκτιμημένα
ΚΑΤΗΓΟΡΙΑ SPEC	**SPEC 2004 – Κατηγορία σπανιότητας**
	Αναγράφεται η κατηγορία στην οποία κατατάσσονται τα είδη σύμφωνα με έκδοση του BirdLife International (2004). Στην έκδοση αυτή παρουσιάζονται τα είδη των οποίων η διατήρηση αφορά την Ευρώπη, ονομάζονται SPEC (Species of European Conservation Concern) (Είδη Χρήζοντα Προστασίας) και κατατάσσονται στις εξής κατηγορίες:
	SPEC 1: Είδη οι πληθυσμοί των οποίων θεωρούνται ως Παγκόσμιου Ενδιαφέροντος Διατήρησης, δηλαδή Παγκοσμίως Απειλούμενα, Σχεδόν Απειλούμενα, ή Ανεπαρκώς Γνωστά σύμφωνα με το Κόκκινο Κατάλογο των Απειλούμενων Ειδών της IUCN
	SPEC 2: Είδη οι πληθυσμοί των οποίων βρίσκονται σε μη επιθυμητή κατάσταση διατήρησης σε ευρωπαϊκό επίπεδο και είναι συγκεντρωμένοι στην Ευρώπη
	SPEC 3: Είδη οι πληθυσμοί των οποίων βρίσκονται σε μη επιθυμητή κατάσταση διατήρησης σε ευρωπαϊκό επίπεδο αν και δεν είναι συγκεντρωμένοι στην Ευρώπη
	_E: Είδη οι πληθυσμοί των οποίων βρίσκονται σε επιθυμητή κατάσταση διατήρησης αλλά είναι συγκεντρωμένοι στην Ευρώπη
	– : Είδη οι πληθυσμοί των οποίων βρίσκονται σε ευνοϊκή κατάσταση διατήρησης και δεν είναι συγκεντρωμένοι στην Ευρώπη
	NE: Μη Εκτιμώμενα
	W: Η κατηγορία σχετίζεται με διαχειμάζοντες πληθυσμούς
ΕΥΡΩΠΑΪΚΟ ΚΑΘΕΣΤΩΣ ΑΠΕΙΛΗΣ	**Ευρωπαϊκό Καθεστώς Απειλής**
	Αναγράφεται η κατηγορία στην οποία κατατάσσονται τα είδη σύμφωνα με έκδοση του BirdLife International (2004). Στην έκδοση αυτή τα είδη κατατάσσονται στις εξής κατηγορίες:
	CR: Κρισίμως κινδυνεύον
	EN: Κινδυνεύον

	VU: Τρωτό
	D: Μειούμενου
	R: Σπάνιο
	H: Εξαντλημένο
	L: Τοπικό
	DD: Ανεπαρκώς γνωστό
	S : Σταθερό
	NE : Μη εκτιμημένο (απαντάται στην περιοχή μόνο κατά τη μετανάστευση)
	( ) : Καθεστώς προσωρινό
ΠΑΡΑΡΤΗΜΑΤΑ ΟΔΗΓΙΑΣ 2009/147/ΕΚ	**Οδηγία για τα πουλιά 79/409/ΕΟΚ, όπως κωδικοποιημένη ισχύει ως 147/2009/ΕΕ**
	Παραρτήματα Κοινοτικής Οδηγίας περί της Διατηρήσεως των Άγριων Πουλιών (79/409/ΕΟΚ).
	I: Είδη που υπόκεινται σε ειδικά μέτρα διαχείρισης σχετικά με το βιότοπό τους
	II/1:Είδη που επιτρέπεται το κυνήγι τους στη γεωγραφική περιοχή που εφαρμόζεται η Οδηγία
	II/2: Είδη που επιτρέπεται το κυνήγι τους μόνο στο Κράτος Μέλος που υποδεικνύεται
	III/1: Τα Κράτη Μέλη δεν θα απαγορεύουν την εκμετάλλευση αυτών των ειδών
	III/2: Τα Κράτη Μέλη μπορούν να απαγορεύσουν την εκμετάλλευση αυτών των ειδών
ΣΥΜΒΑΣΗ ΒΕΡΝΗΣ	Καθεστώς Προστασίας σύμφωνα με τη Σύμβαση Βέρνης.
	Συμβολίζονται τα είδη που περιλαμβάνονται στα Παραρτήματα της Διεθνούς Σύμβασης για τη διατήρηση της άγριας ζωής και του φυσικού περιβάλλοντος της Ευρώπης (Σύμβαση Βέρνης), όπως αυτή κυρώθηκε με τον Ν. 1335/83. Στο Παράρτημα ΙΙ αναφέρονται τα είδη πανίδας υπό αυστηρή προστασία, ενώ στο Παράρτημα ΙΙΙ αναφέρονται τα είδη πανίδας υπό προστασία
ΣΥΜΒΑΣΗ ΒΟΝΝΗΣ	**Καθεστώς Προστασίας** σύμφωνα με τη **Σύμβαση Βόννης.**
	Συμβολίζονται τα είδη που περιλαμβάνονται στα Παραρτήματα Ι και ΙΙ της Διεθνούς Σύμβασης για τη διατήρηση των αποδημητικών ειδών της Άγριας Πανίδας. Στο Παράρτημα Ι αναφέρονται τα κινδυνεύοντα αποδημητικά είδη (άρθρο 3, παρ.1). Στο Παράρτημα ΙΙ απαριθμούνται τα αποδημητικά είδη των οποίων η κατάσταση διατήρησης είναι δυσμενής και για τα οποία χρειάζεται η σύναψη Διεθνών Συμφωνιών για τη διατήρηση και διαχείρισή τους, καθώς και εκείνα των οποίων η κατάσταση διατήρησης θα επωφελείτο σημαντικά από τη διεθνή συνεργασία η οποία θα προέκυπτε από μια Διεθνή Συμφωνία.
	I: Παράρτημα I
	II: Παράρτημα II
	b: Μόνο πληθυσμοί της Κεντρικής Ευρώπης
	c: Μόνο πληθυσμοί της ΒΔ Αφρικής
	d: Μόνο πληθυσμοί της Ασίας
	e: *Porzana parva parva* μόνο
	f: Μόνο πληθυσμοί της Αφρικής και της ΝΔ. Ασίας
ΑΕΨΑ	Συμφωνία για τη διατήρηση των Αφρικανο-Ευρασιατικών Αποδημητικών Υδροβίων Πτηνών
CITES	**Σύμβαση για το Διεθνές Εμπόριο Άγριων Ειδών Πανίδας και Χλωρίδας που Απειλούνται με Εξαφάνιση (CITES).**
	I: Είδη ζώων και φυτών που απειλούνται με εξαφάνιση και που η CITES γενικά απαγορεύει το διεθνές εμπόριο δειγμάτων τους.
	II: Είδη ζώων και φυτών που δεν απειλούνται άμεσα με εξαφάνιση αλλά μπορεί να μπουν στο Παράρτημα Ι εάν δεν ελεγχθεί το εμπόριό τους.

ΔΙΕΘΝΕΣ ΣΧΕΔΙΟ ΔΡΑΣΗΣ	Διεθνές Σχέδιο Δράσης (Species Action Plan-SAP). Τα ΔΣΔ εγκρίνονται από διάφορες διεθνείς επιτροπές και συμβάσεις: την Επιτροπή ORNIS της Ευρωπαϊκής Ένωσης, την Οργανωτική Επιτροπή της Σύμβασης της Βέρνης, τη Σύμβαση της Βόννης και τη Συμφωνία AEWA. Αυτό το παράρτημα ενσωματώνει όλα τα είδη για τα οποία υπάρχουν εγκεκριμένα ΔΣΔ έως τις 2 Φεβρουαρίου 2004.
ΕΙΔΗ ΕΘΝΙΚΗΣ ΑΝΑΦΟΡΑΣ	Σημειώνονται με x τα είδη για τα οποία η χώρα υποβάλλει αναφορά στην Ε.Ε.

ΤΕΧΝΙΚΗ ΕΚΘΕΣΗ
ΚΑΤΑΓΡΑΦΗΣ ΤΩΝ ΟΙΚΟΛΟΓΙΚΩΝ ΧΑΡΑΚΤΗΡΙΣΤΙΚΩΝ ΚΑΙ ΤΩΝ ΠΕΡΙΒΑΛΛΟΝΤΙΚΩΝ ΔΕΙΚΤΩΝ ΓΙΑ ΤΟΝ ΥΓΡΟΤΟΠΟ «ΠΑΡΑΚΤΙΟ ΕΛΟΣ ΠΕΡΑΙΑΣ»

ΠΑΡΑΡΤΗΜΑ ΙΙΙ

Χάρτες οικοσυστημικών χωρικών ενοτήτων υψηλής και μέσης παρουσίας για το σύνολο των ειδών της ορνιθοπανίδας σε σχέση με τη χωροθέτηση του έργου

ΦΟΡΕΑΣ ΕΡΓΟΥ: THESS INTEC

ΦΕΒΡΟΥΑΡΙΟΣ 2023

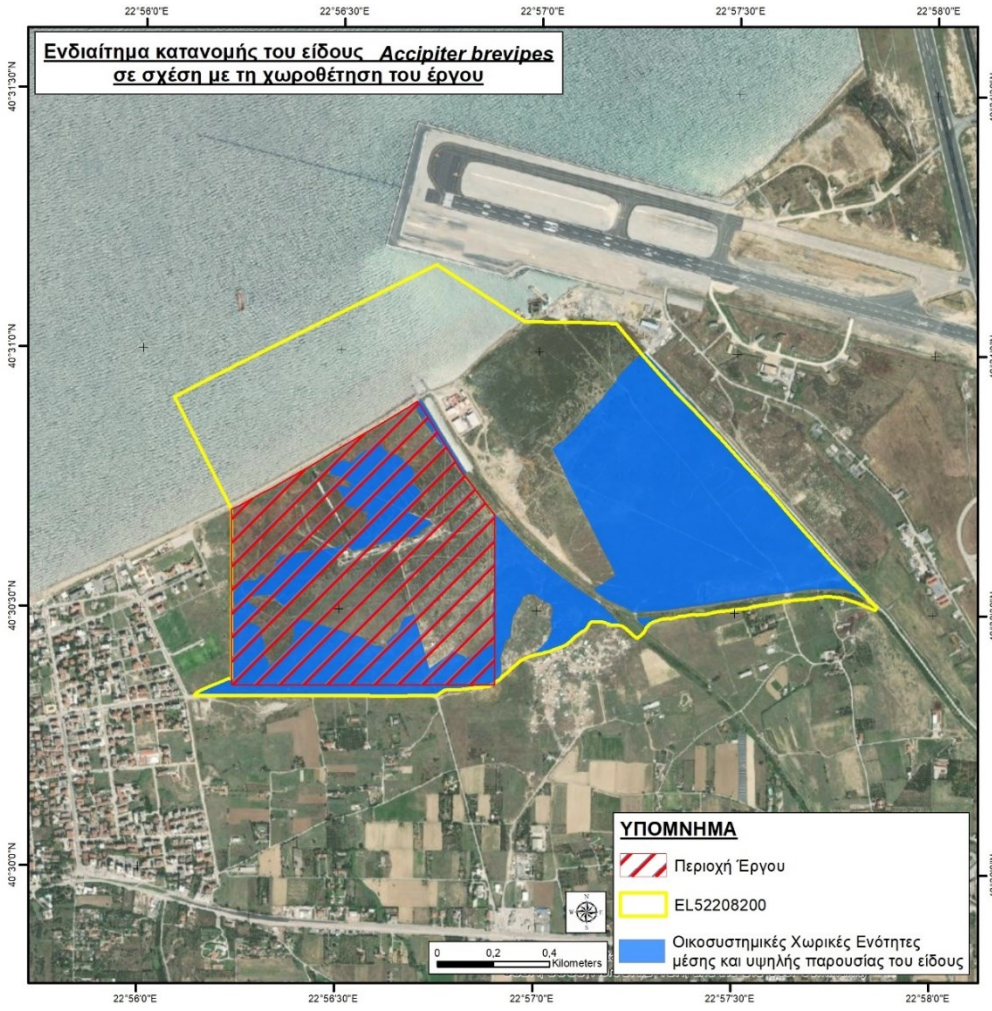
Ενδιαίτημα κατανομής του είδους Accipiter brevipes
σε σχέση με τη χωροθέτηση του έργου
22°56'0"E
22°56'30"E
22°57'0"E
22°57'30"E
22°58'0"E
40°31'30"N
40°31'0"N
40°30'30"N
40°30'0"N
ΥΠΟΜΝΗΜΑ
Περιοχή Έργου
EL52208200
Οικοσυστημικές Χωρικές Ενότητες
μέσης και υψηλής παρουσίας του είδους
0
0,2
0,4
Kilometers

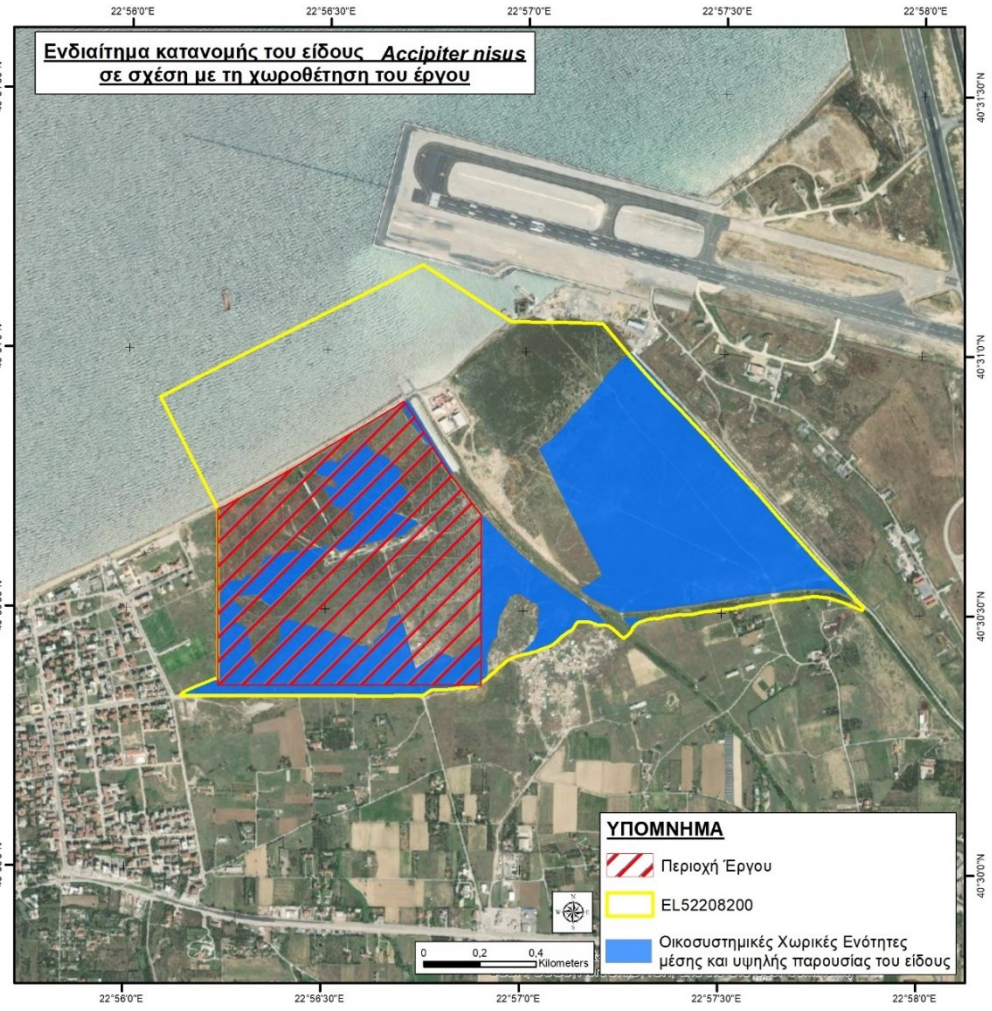
Ενδιαίτημα κατανομής του είδους Accipiter nisus
σε σχέση με τη χωροθέτηση του έργου
22°56'0"E
22°56'30"E
22°57'0"E
22°57'30"E
22°58'0"E
40°31'30"N
40°31'0"N
40°30'30"N
40°30'0"N
ΥΠΟΜΝΗΜΑ
Περιοχή Έργου
EL52208200
Οικοσυστημικές Χωρικές Ενότητες
μέσης και υψηλής παρουσίας του είδους
0
0,2
0,4
Kilometers

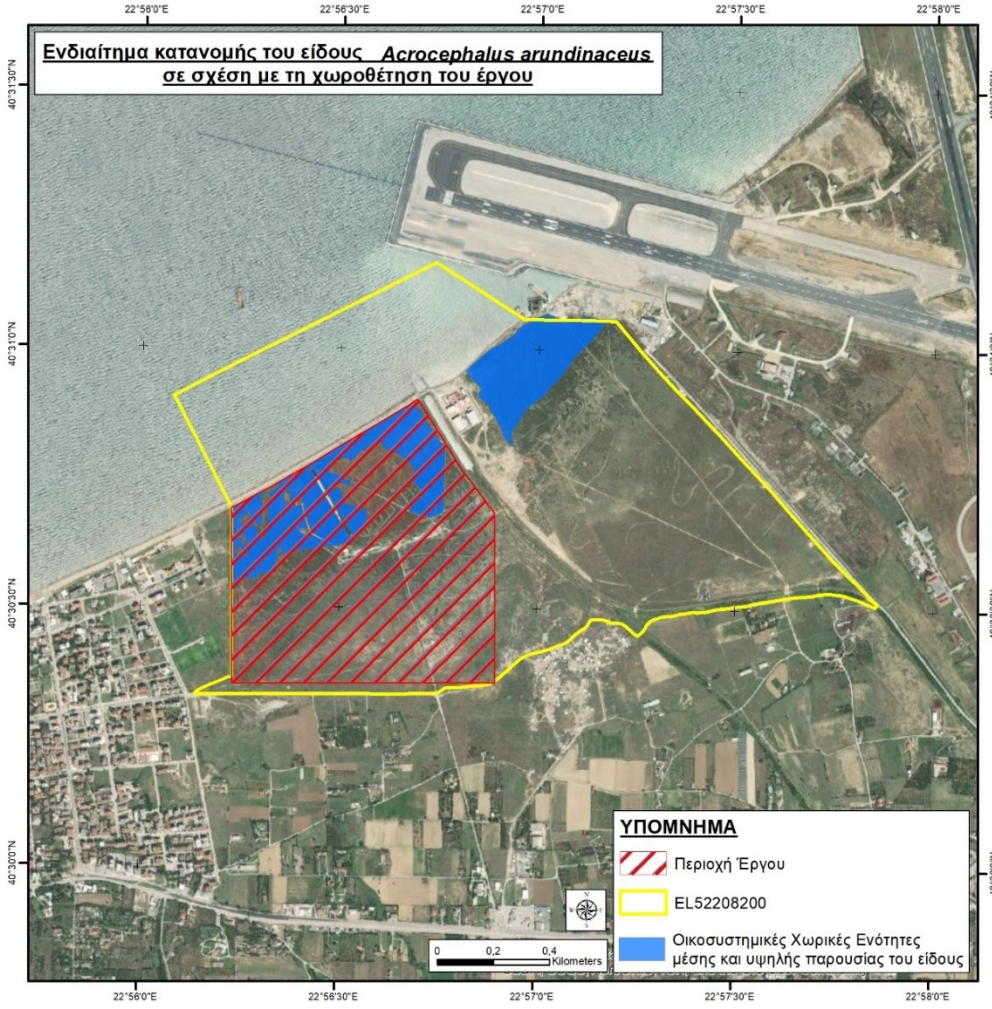
Ενδιαίτημα κατανομής του είδους Acrocephalus arundinaceus
σε σχέση με τη χωροθέτηση του έργου
ΥΠΟΜΝΗΜΑ
Περιοχή Έργου
EL52208200
Οικοσυστημικές Χωρικές Ενότητες
μέσης και υψηλής παρουσίας του είδους
0 0,2 0,4 Kilometers
22°56'0"E
22°56'30"E
22°57'0"E
22°57'30"E
22°58'0"E
40°31'30"N
40°31'0"N
40°30'30"N
40°30'0"N

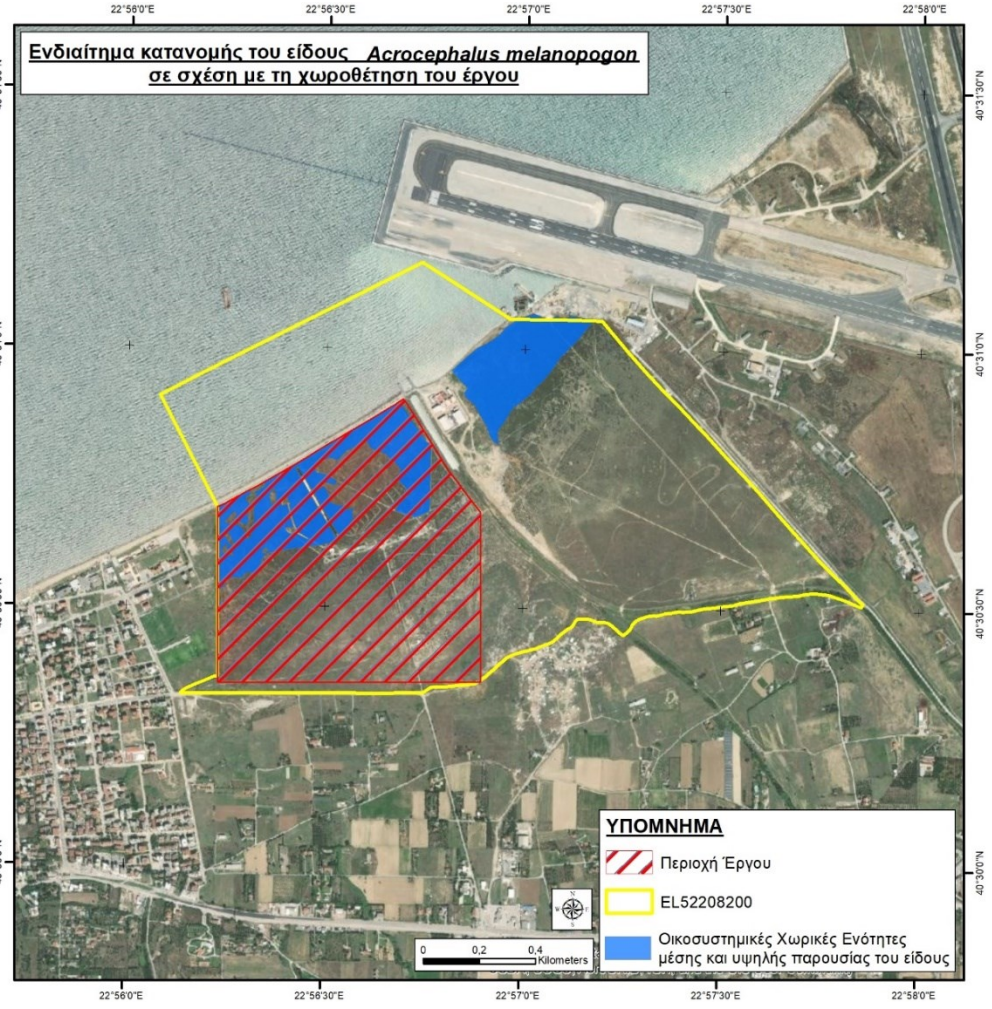
Ενδιαίτημα κατανομής του είδους Acrocephalus melanopogon
σε σχέση με τη χωροθέτηση του έργου
ΥΠΟΜΝΗΜΑ
Περιοχή Έργου
EL52208200
Οικοσυστημικές Χωρικές Ενότητες
μέσης και υψηλής παρουσίας του είδους
0 0,2 0,4 Kilometers
22°56'0"E
22°56'30"E
22°57'0"E
22°57'30"E
22°58'0"E
40°31'30"N
40°31'0"N
40°30'30"N
40°30'0"N

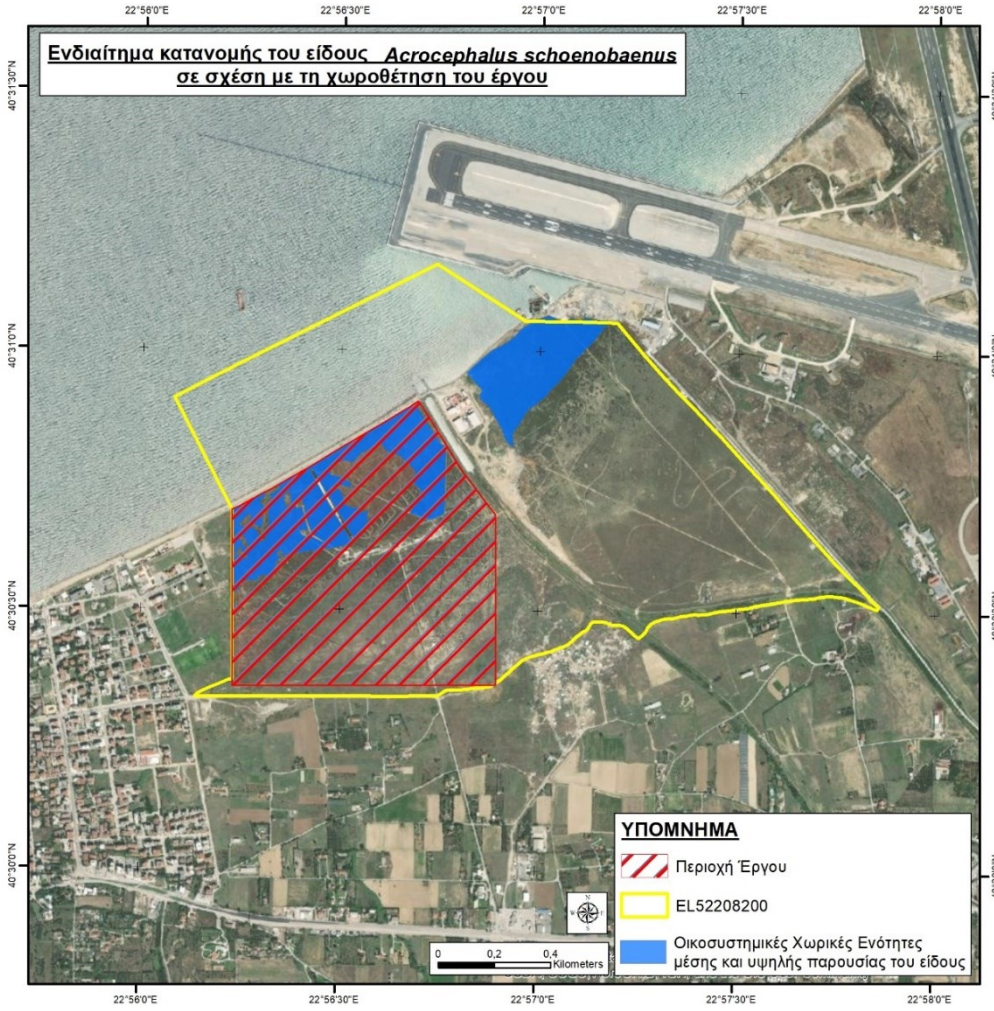
Ενδιαίτημα κατανομής του είδους Acrocephalus schoenobaenus
σε σχέση με τη χωροθέτηση του έργου
22°56'0"E
22°56'30"E
22°57'0"E
22°57'30"E
22°58'0"E
40°31'30"N
40°31'0"N
40°30'30"N
40°30'0"N
ΥΠΟΜΝΗΜΑ
Περιοχή Έργου
EL52208200
Οικοσυστημικές Χωρικές Ενότητες
μέσης και υψηλής παρουσίας του είδους
0
0,2
0,4
Kilometers


Ενδιαίτημα κατανομής του είδους Acrocephalus scirpaceus
σε σχέση με τη χωροθέτηση του έργου
22°56'0"E
22°56'30"E
22°57'0"E
22°57'30"E
22°58'0"E
40°31'30"N
40°31'0"N
40°30'30"N
40°30'0"N
ΥΠΟΜΝΗΜΑ
Περιοχή Έργου
EL52208200
Οικοσυστημικές Χωρικές Ενότητες
μέσης και υψηλής παρουσίας του είδους
0
0,2
0,4
Kilometers

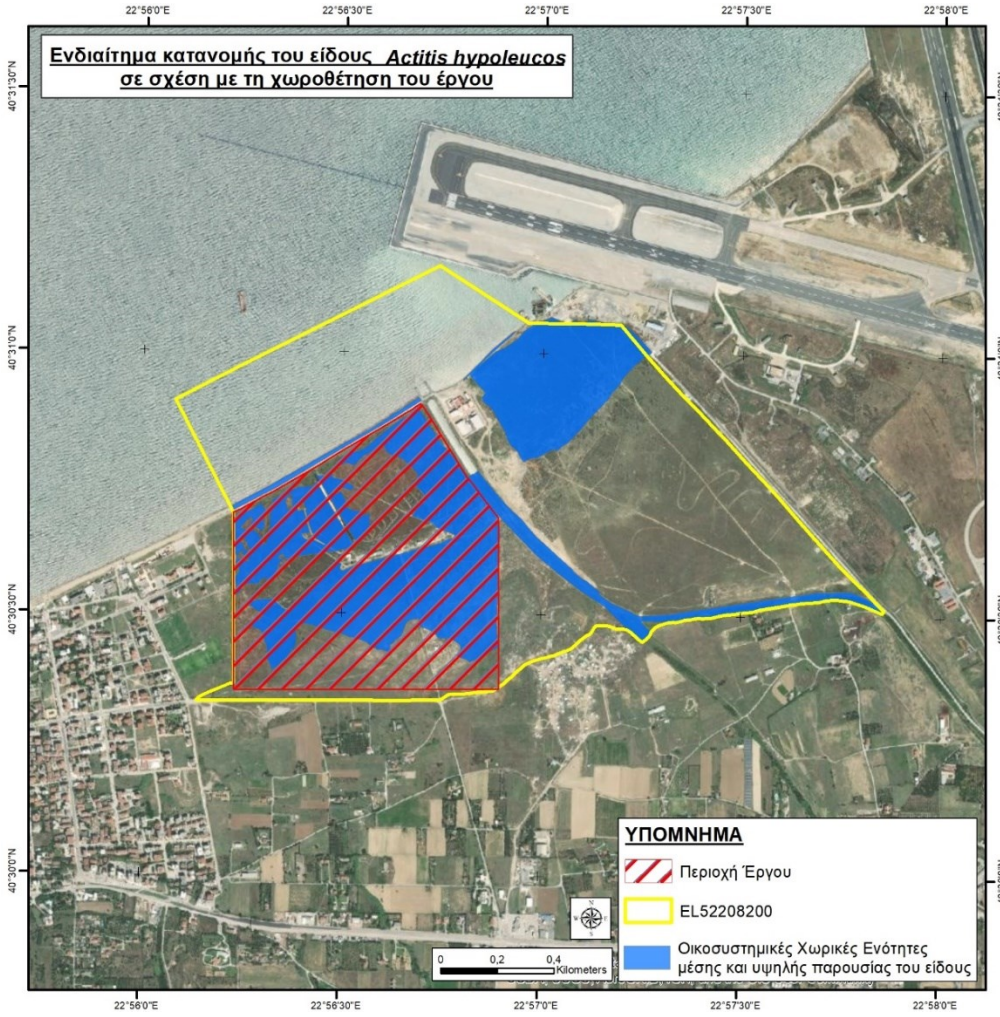
Ενδιαίτημα κατανομής του είδους Actitis hypoleucos
σε σχέση με τη χωροθέτηση του έργου
22°56'0"E
22°56'30"E
22°57'0"E
22°57'30"E
22°58'0"E
40°31'30"N
40°31'0"N
40°30'30"N
40°30'0"N
ΥΠΟΜΝΗΜΑ
Περιοχή Έργου
EL52208200
Οικοσυστημικές Χωρικές Ενότητες
μέσης και υψηλής παρουσίας του είδους
0
0,2
0,4
Kilometers

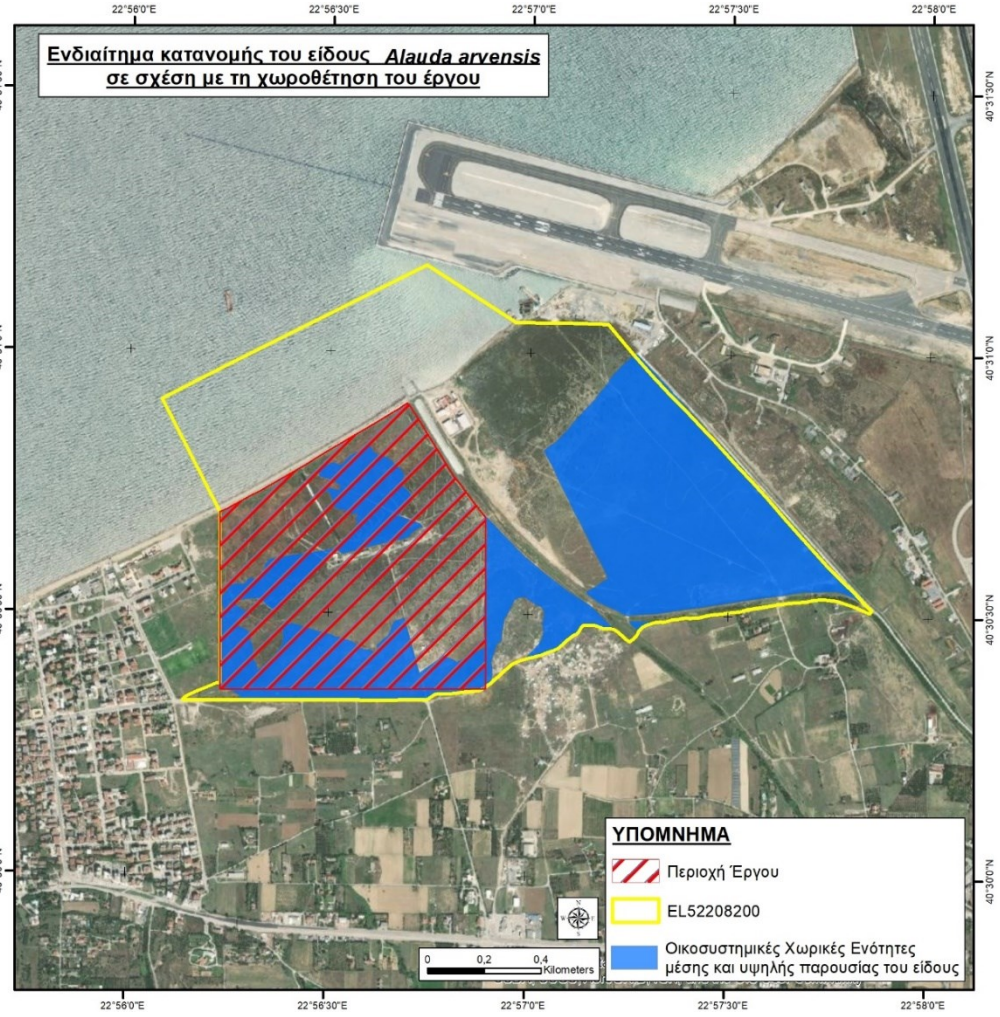
Ενδιαίτημα κατανομής του είδους Alauda arvensis
σε σχέση με τη χωροθέτηση του έργου
22°56'0"E
22°56'30"E
22°57'0"E
22°57'30"E
22°58'0"E
40°31'30"N
40°31'0"N
40°30'30"N
40°30'0"N
ΥΠΟΜΝΗΜΑ
Περιοχή Έργου
EL52208200
Οικοσυστημικές Χωρικές Ενότητες
μέσης και υψηλής παρουσίας του είδους
0
0,2
0,4
Kilometers


Ενδιαίτημα κατανομής του είδους Alcedo atthis
σε σχέση με τη χωροθέτηση του έργου
22°56'0"E
22°56'30"E
22°57'0"E
22°57'30"E
22°58'0"E
40°31'30"N
40°31'0"N
40°30'30"N
40°30'0"N
ΥΠΟΜΝΗΜΑ
Περιοχή Έργου
EL52208200
Οικοσυστημικές Χωρικές Ενότητες
μέσης και υψηλής παρουσίας του είδους
0 0,2 0,4
Kilometers

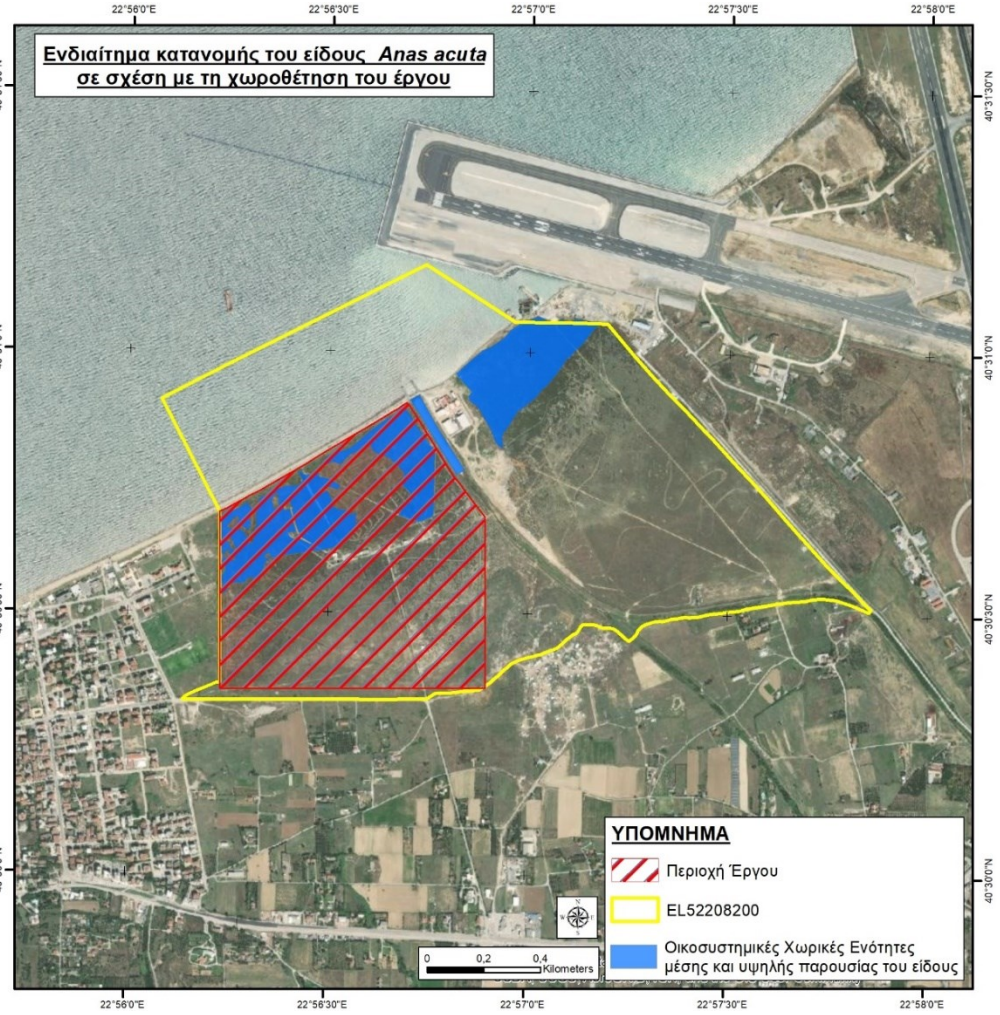
Ενδιαίτημα κατανομής του είδους Anas acuta
σε σχέση με τη χωροθέτηση του έργου
22°56'0"E
22°56'30"E
22°57'0"E
22°57'30"E
22°58'0"E
40°31'30"N
40°31'0"N
40°30'30"N
40°30'0"N
ΥΠΟΜΝΗΜΑ
Περιοχή Έργου
EL52208200
Οικοσυστημικές Χωρικές Ενότητες
μέσης και υψηλής παρουσίας του είδους
0 0,2 0,4
Kilometers

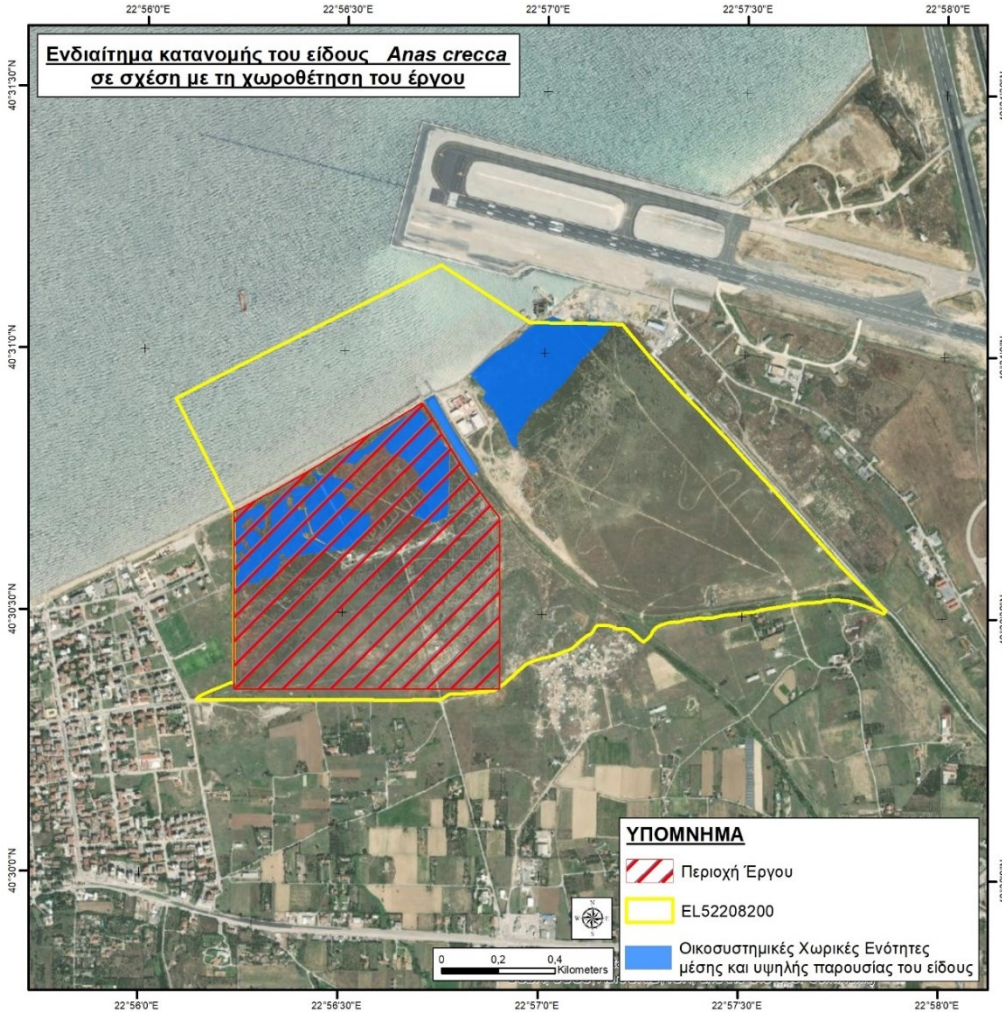
Ενδιαίτημα κατανομής του είδους Anas crecca
σε σχέση με τη χωροθέτηση του έργου
22°56'0"E
22°56'30"E
22°57'0"E
22°57'30"E
22°58'0"E
40°31'30"N
40°31'0"N
40°30'30"N
40°30'0"N
ΥΠΟΜΝΗΜΑ
Περιοχή Έργου
EL52208200
Οικοσυστημικές Χωρικές Ενότητες
μέσης και υψηλής παρουσίας του είδους
0
0,2
0,4
Kilometers

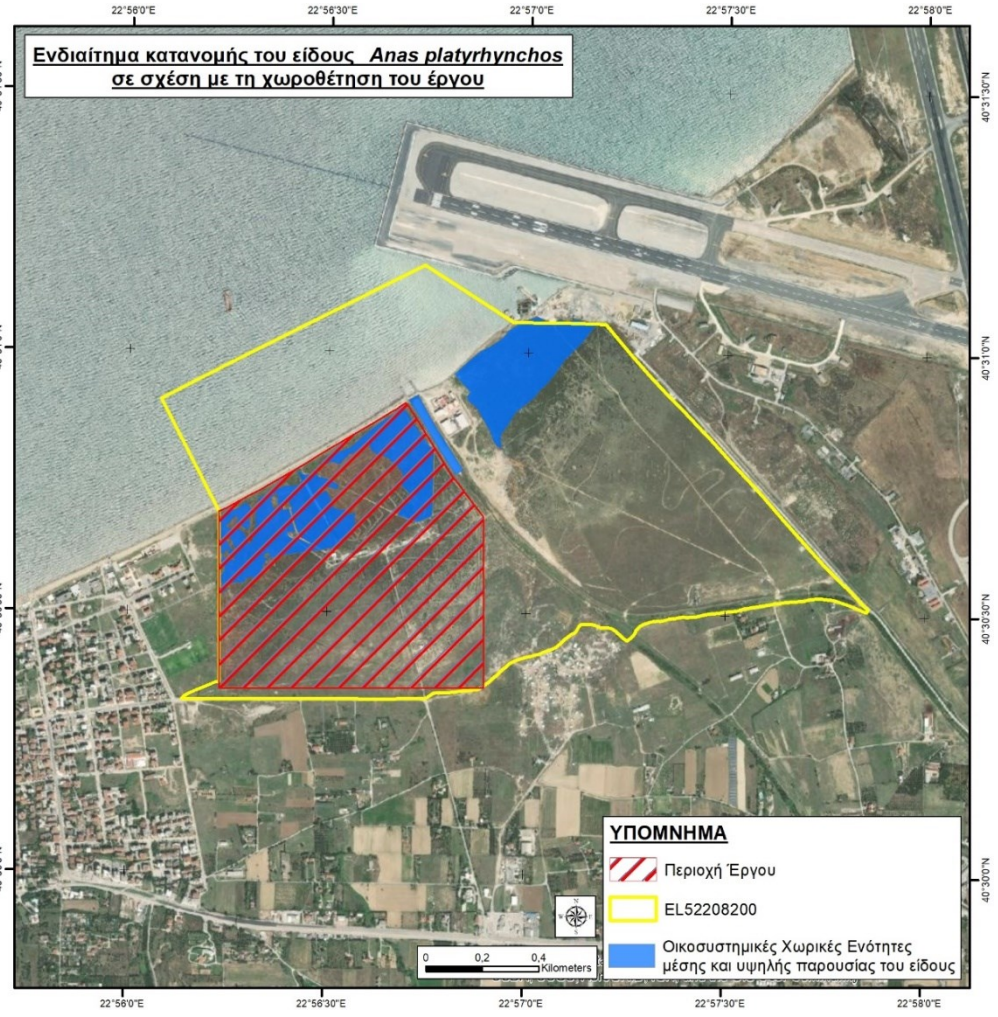
Ενδιαίτημα κατανομής του είδους Anas platyrhynchos
σε σχέση με τη χωροθέτηση του έργου
22°56'0"E
22°56'30"E
22°57'0"E
22°57'30"E
22°58'0"E
40°31'30"N
40°31'0"N
40°30'30"N
40°30'0"N
ΥΠΟΜΝΗΜΑ
Περιοχή Έργου
EL52208200
Οικοσυστημικές Χωρικές Ενότητες
μέσης και υψηλής παρουσίας του είδους
0
0,2
0,4
Kilometers

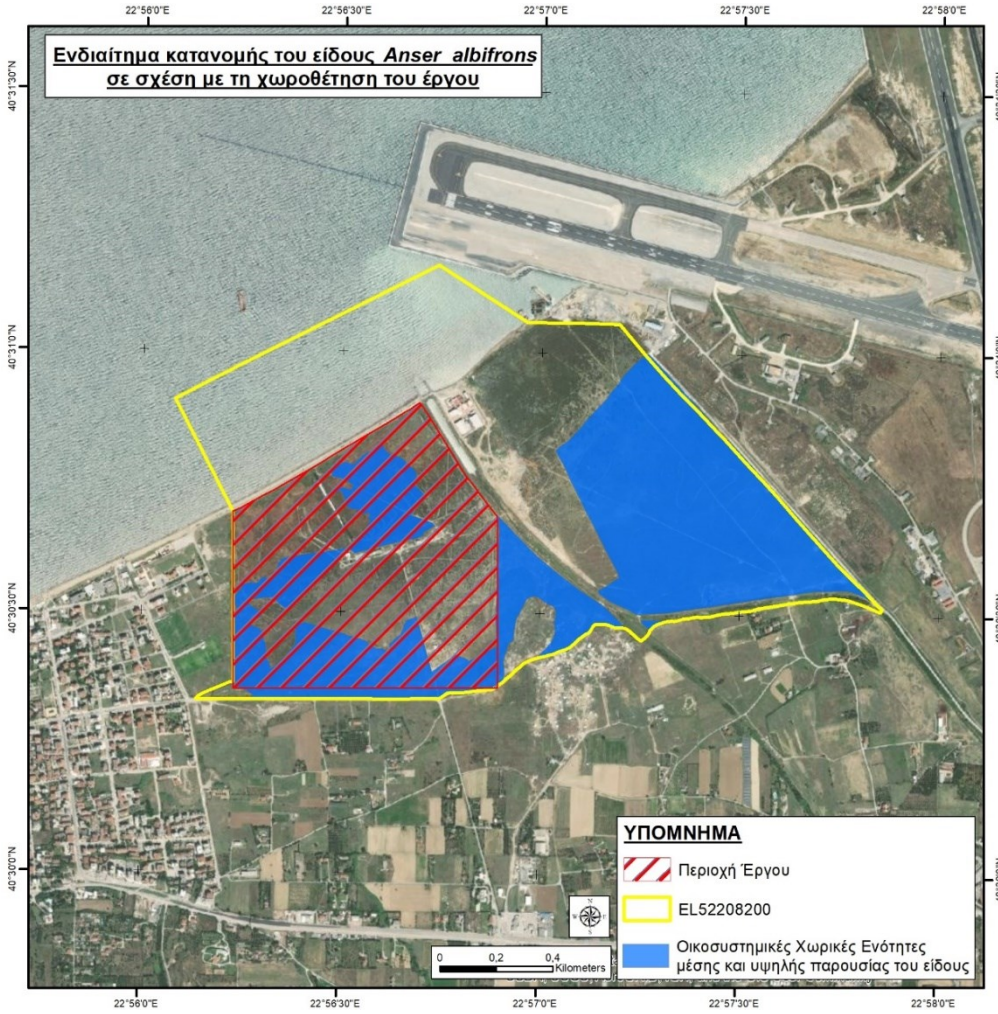
Ενδιαίτημα κατανομής του είδους *Anser albifrons*
σε σχέση με τη χωροθέτηση του έργου
22°56'0"E
22°56'30"E
22°57'0"E
22°57'30"E
22°58'0"E
40°31'30"N
40°31'0"N
40°30'30"N
40°30'0"N
ΥΠΟΜΝΗΜΑ
Περιοχή Έργου
EL52208200
Οικοσυστημικές Χωρικές Ενότητες
μέσης και υψηλής παρουσίας του είδους
0 0,2 0,4
Kilometers

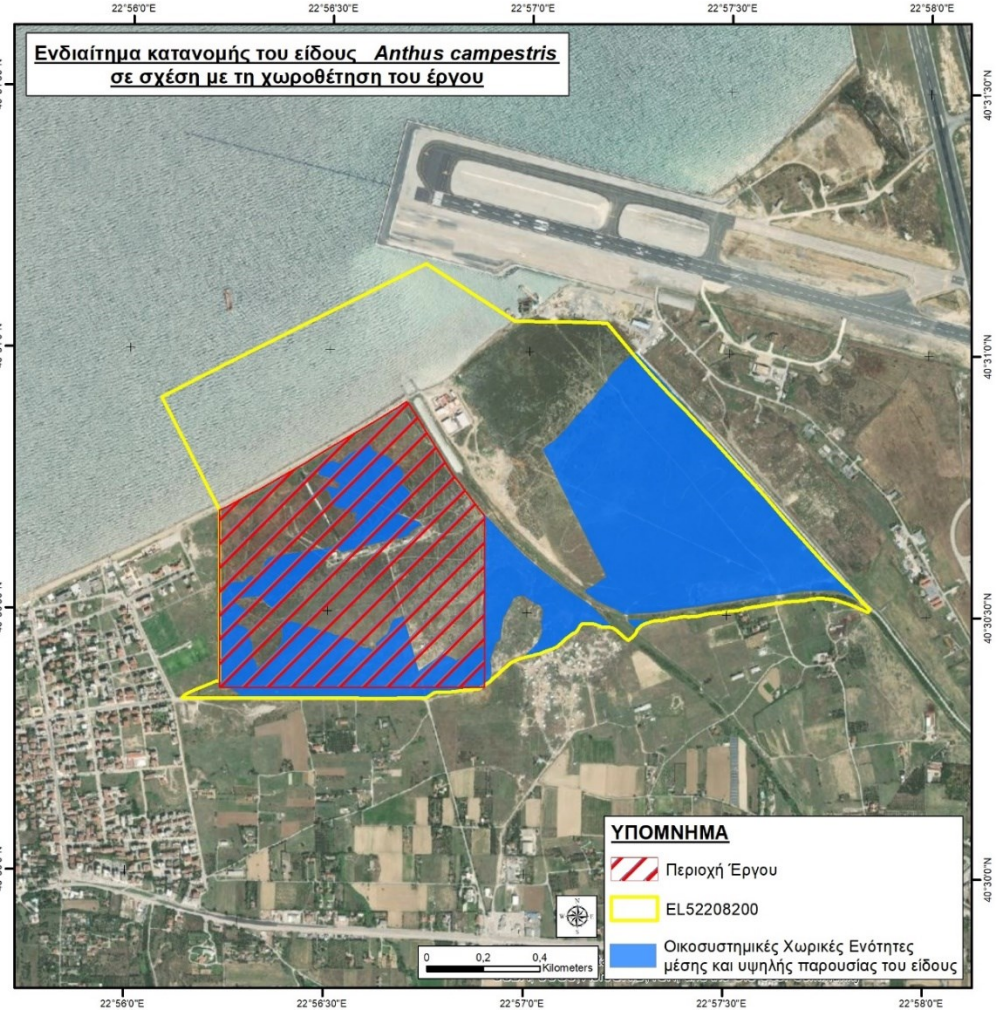
Ενδιαίτημα κατανομής του είδους *Anthus campestris*
σε σχέση με τη χωροθέτηση του έργου
22°56'0"E
22°56'30"E
22°57'0"E
22°57'30"E
22°58'0"E
40°31'30"N
40°31'0"N
40°30'30"N
40°30'0"N
ΥΠΟΜΝΗΜΑ
Περιοχή Έργου
EL52208200
Οικοσυστημικές Χωρικές Ενότητες
μέσης και υψηλής παρουσίας του είδους
0 0,2 0,4
Kilometers

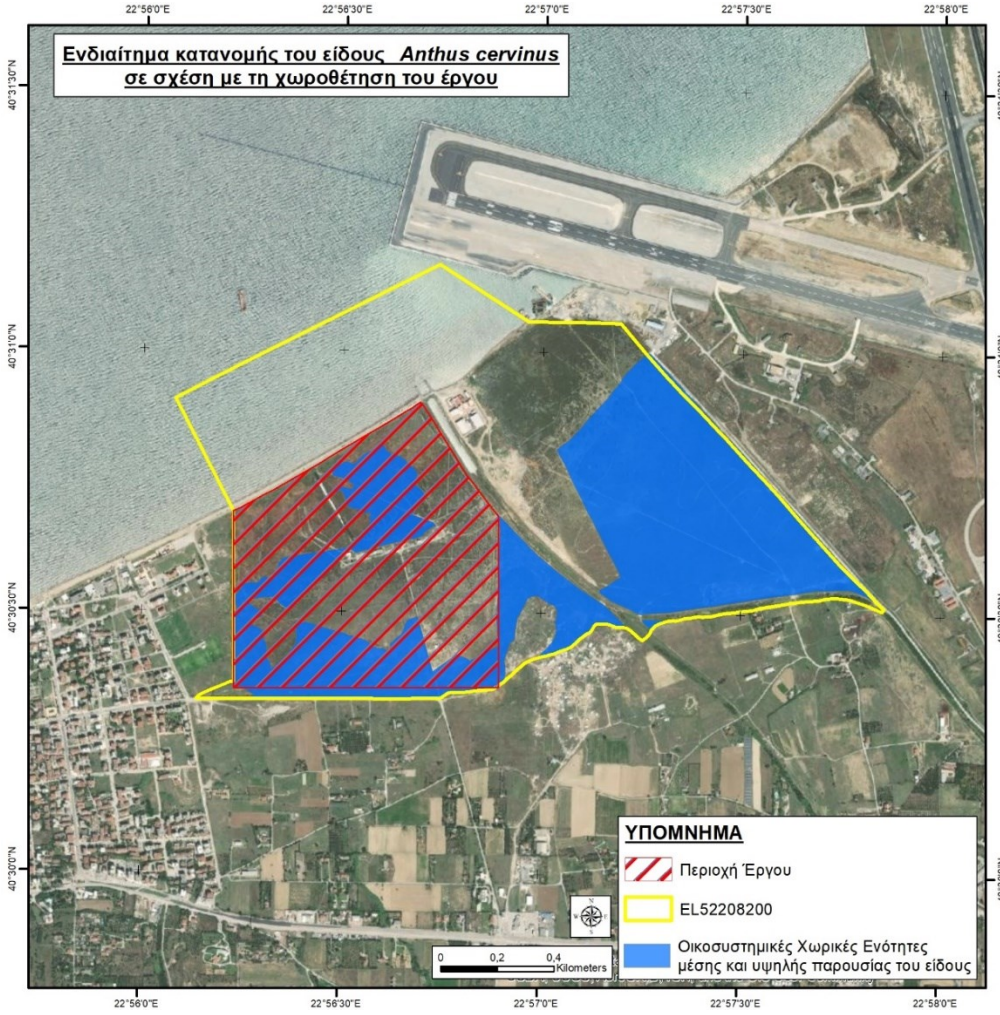
Ενδιαίτημα κατανομής του είδους Anthus cervinus
σε σχέση με τη χωροθέτηση του έργου
22°56'0"E
22°56'30"E
22°57'0"E
22°57'30"E
22°58'0"E
40°31'30"N
40°31'0"N
40°30'30"N
40°30'0"N
ΥΠΟΜΝΗΜΑ
Περιοχή Έργου
EL52208200
Οικοσυστημικές Χωρικές Ενότητες
μέσης και υψηλής παρουσίας του είδους
0
0,2
0,4
Kilometers

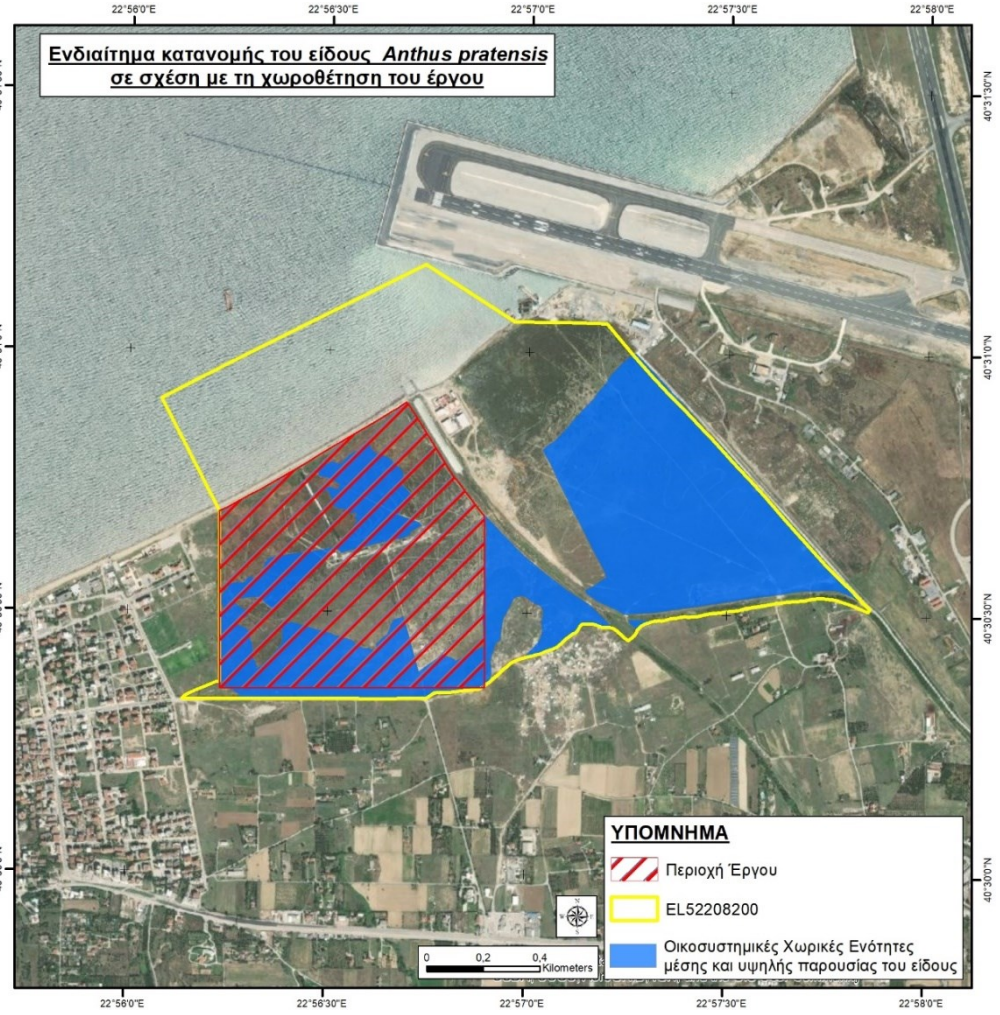
Ενδιαίτημα κατανομής του είδους Anthus pratensis
σε σχέση με τη χωροθέτηση του έργου
22°56'0"E
22°56'30"E
22°57'0"E
22°57'30"E
22°58'0"E
40°31'30"N
40°31'0"N
40°30'30"N
40°30'0"N
ΥΠΟΜΝΗΜΑ
Περιοχή Έργου
EL52208200
Οικοσυστημικές Χωρικές Ενότητες
μέσης και υψηλής παρουσίας του είδους
0
0,2
0,4
Kilometers


Ενδιαίτημα κατανομής του είδους Anthus spinoletta
σε σχέση με τη χωροθέτηση του έργου
22°56'0"E
22°56'30"E
22°57'0"E
22°57'30"E
22°58'0"E
40°31'30"N
40°31'0"N
40°30'30"N
40°30'0"N
ΥΠΟΜΝΗΜΑ
Περιοχή Έργου
EL52208200
Οικοσυστημικές Χωρικές Ενότητες
μέσης και υψηλής παρουσίας του είδους
0
0,2
0,4
Kilometers


Ενδιαίτημα κατανομής του είδους Anthus trivialis
σε σχέση με τη χωροθέτηση του έργου
22°56'0"E
22°56'30"E
22°57'0"E
22°57'30"E
22°58'0"E
40°31'30"N
40°31'0"N
40°30'30"N
40°30'0"N
ΥΠΟΜΝΗΜΑ
Περιοχή Έργου
EL52208200
Οικοσυστημικές Χωρικές Ενότητες
μέσης και υψηλής παρουσίας του είδους
0
0,2
0,4
Kilometers

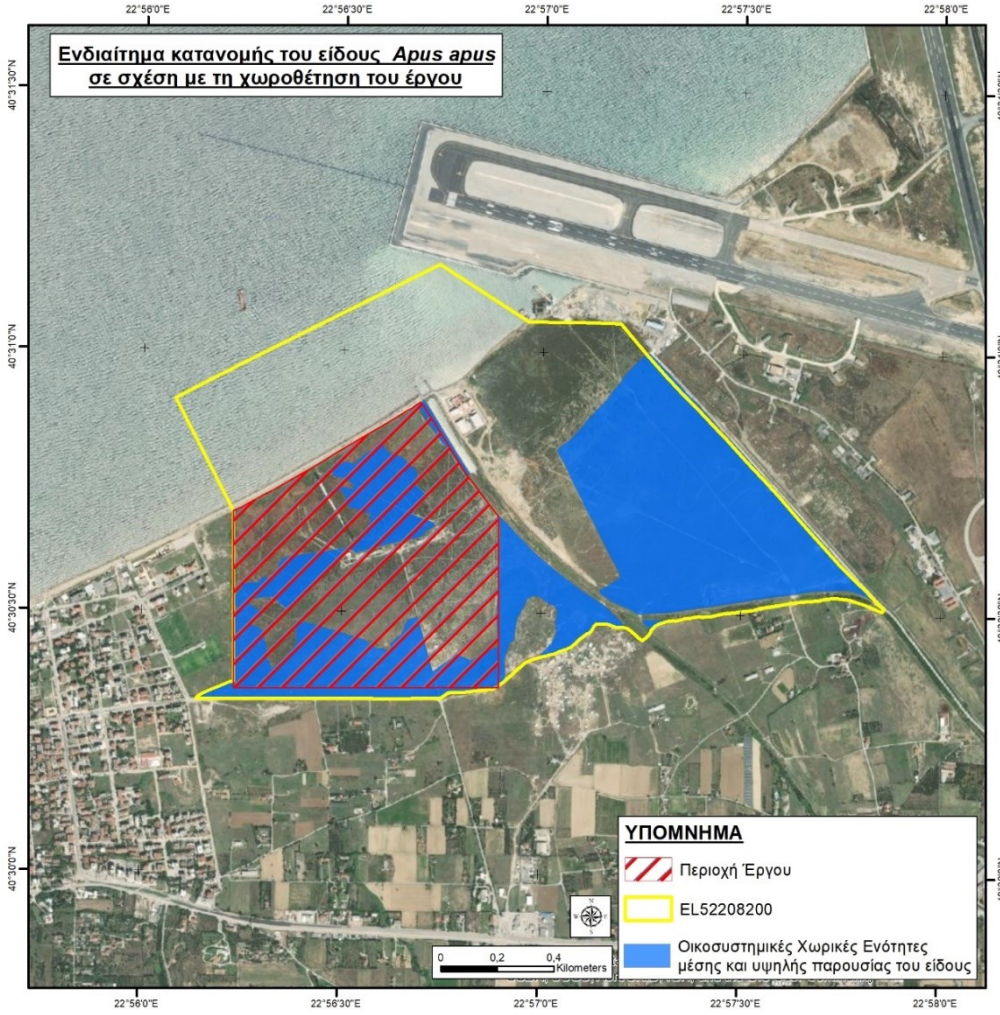
Ενδιαίτημα κατανομής του είδους Apus apus
σε σχέση με τη χωροθέτηση του έργου
22°56'0"E
22°56'30"E
22°57'0"E
22°57'30"E
22°58'0"E
40°31'30"N
40°31'0"N
40°30'30"N
40°30'0"N
ΥΠΟΜΝΗΜΑ
Περιοχή Έργου
EL52208200
Οικοσυστημικές Χωρικές Ενότητες
μέσης και υψηλής παρουσίας του είδους
0
0,2
0,4
Kilometers

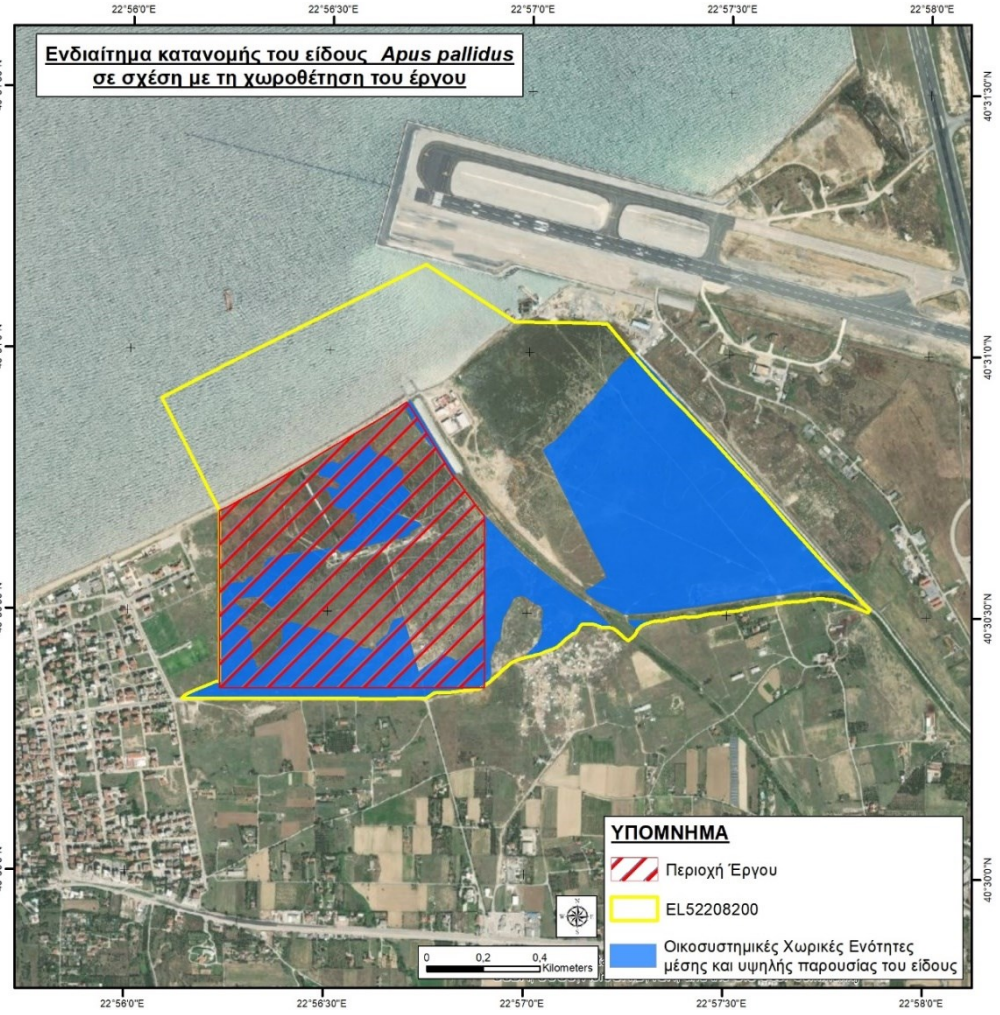
Ενδιαίτημα κατανομής του είδους Apus pallidus
σε σχέση με τη χωροθέτηση του έργου
22°56'0"E
22°56'30"E
22°57'0"E
22°57'30"E
22°58'0"E
40°31'30"N
40°31'0"N
40°30'30"N
40°30'0"N
ΥΠΟΜΝΗΜΑ
Περιοχή Έργου
EL52208200
Οικοσυστημικές Χωρικές Ενότητες
μέσης και υψηλής παρουσίας του είδους
0
0,2
0,4
Kilometers

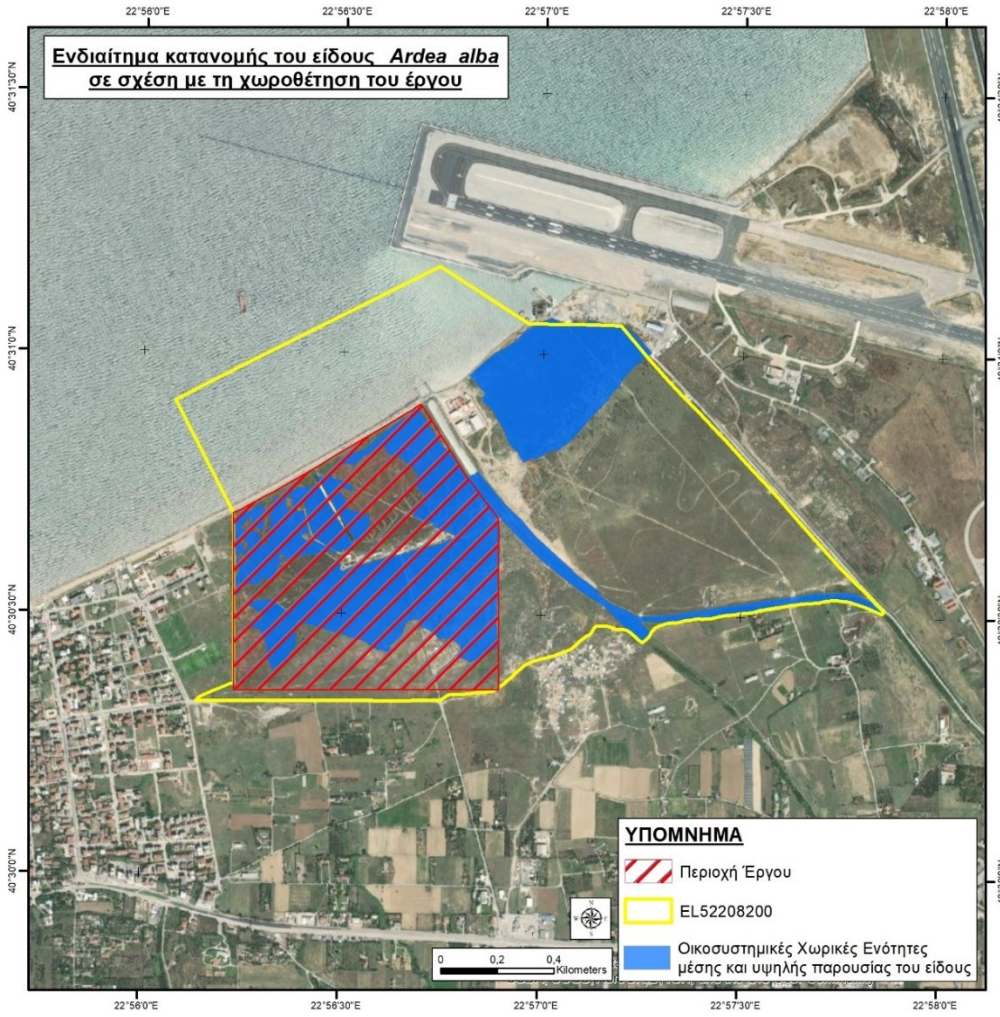
Ενδιαίτημα κατανομής του είδους Ardea alba
σε σχέση με τη χωροθέτηση του έργου
22°56'0"E
22°56'30"E
22°57'0"E
22°57'30"E
22°58'0"E
40°31'30"N
40°31'0"N
40°30'30"N
40°30'0"N
ΥΠΟΜΝΗΜΑ
Περιοχή Έργου
EL52208200
Οικοσυστημικές Χωρικές Ενότητες
μέσης και υψηλής παρουσίας του είδους
0
0,2
0,4
Kilometers

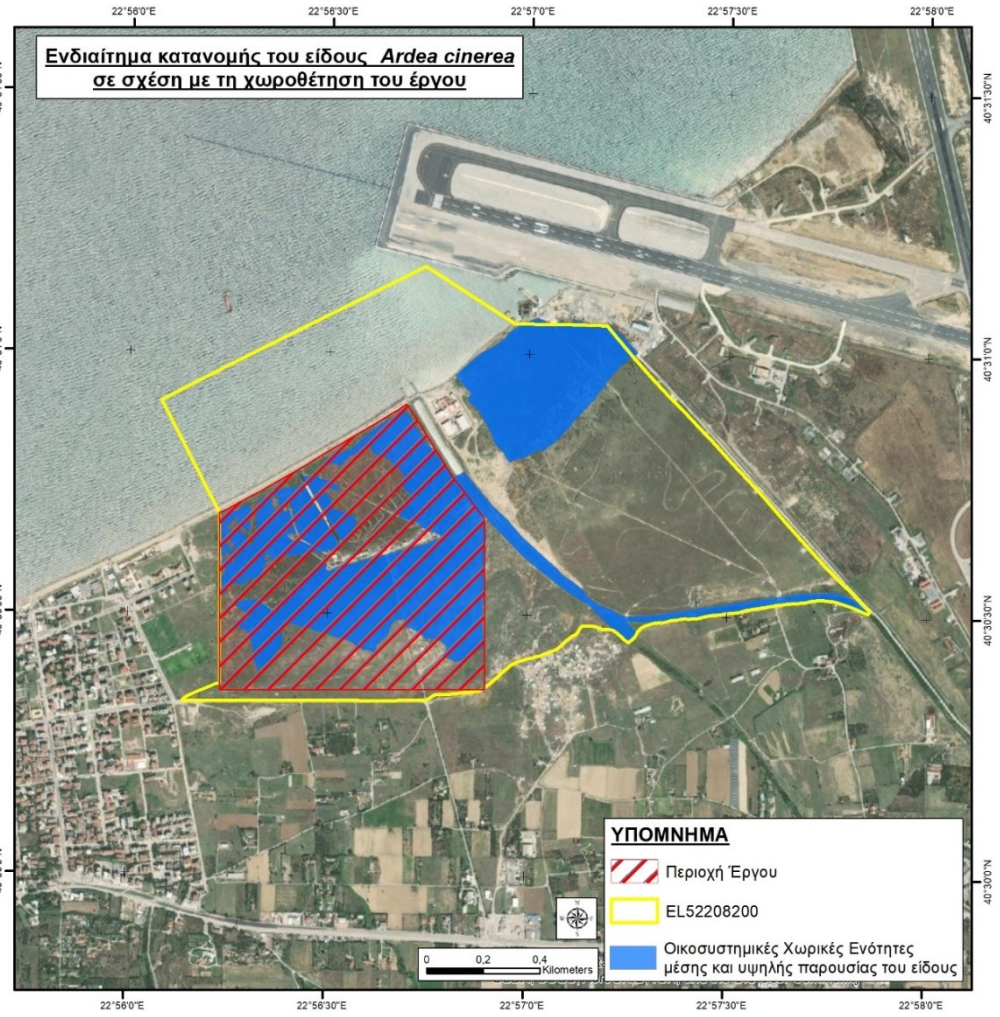
Ενδιαίτημα κατανομής του είδους Ardea cinerea
σε σχέση με τη χωροθέτηση του έργου
22°56'0"E
22°56'30"E
22°57'0"E
22°57'30"E
22°58'0"E
40°31'30"N
40°31'0"N
40°30'30"N
40°30'0"N
ΥΠΟΜΝΗΜΑ
Περιοχή Έργου
EL52208200
Οικοσυστημικές Χωρικές Ενότητες
μέσης και υψηλής παρουσίας του είδους
0
0,2
0,4
Kilometers

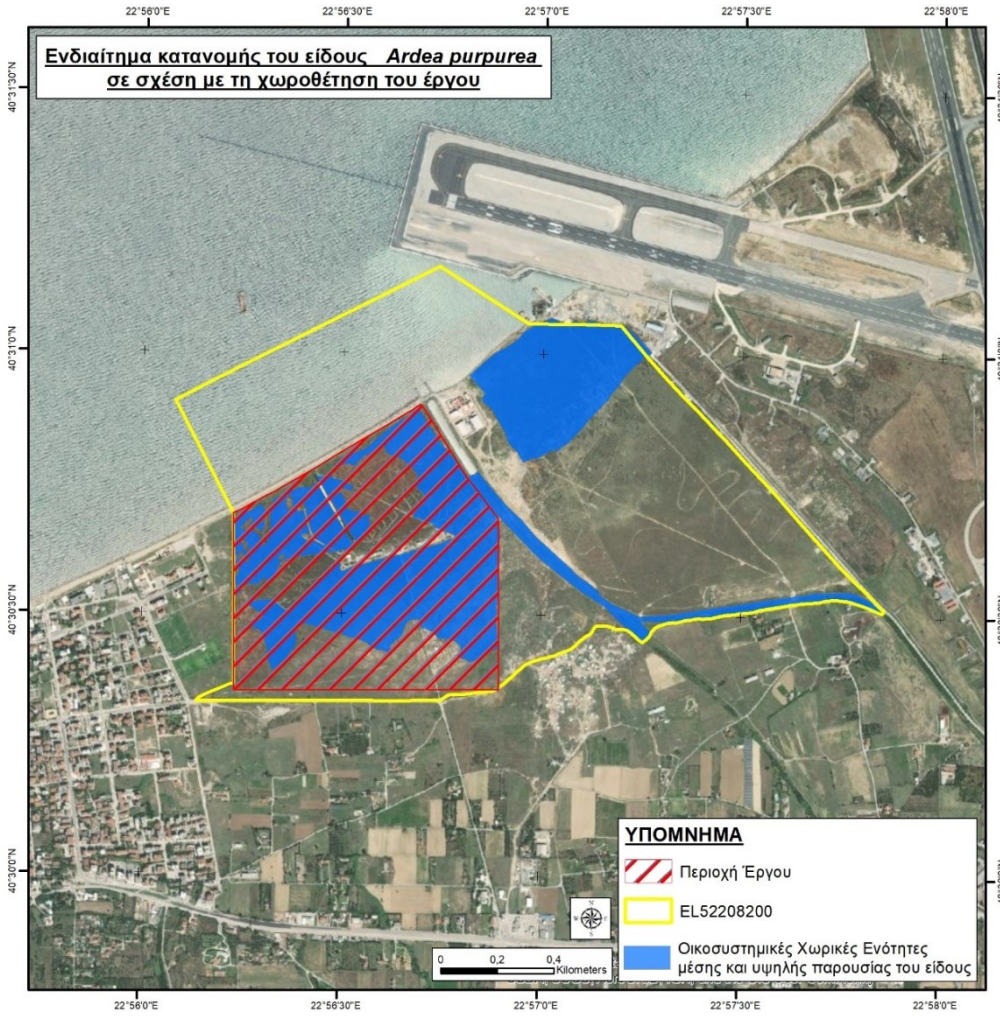
Ενδιαίτημα κατανομής του είδους Ardea purpurea
σε σχέση με τη χωροθέτηση του έργου
22°56'0"E
22°56'30"E
22°57'0"E
22°57'30"E
22°58'0"E
40°31'30"N
40°31'0"N
40°30'30"N
40°30'0"N
ΥΠΟΜΝΗΜΑ
Περιοχή Έργου
EL52208200
Οικοσυστημικές Χωρικές Ενότητες
μέσης και υψηλής παρουσίας του είδους
0 0,2 0,4
Kilometers

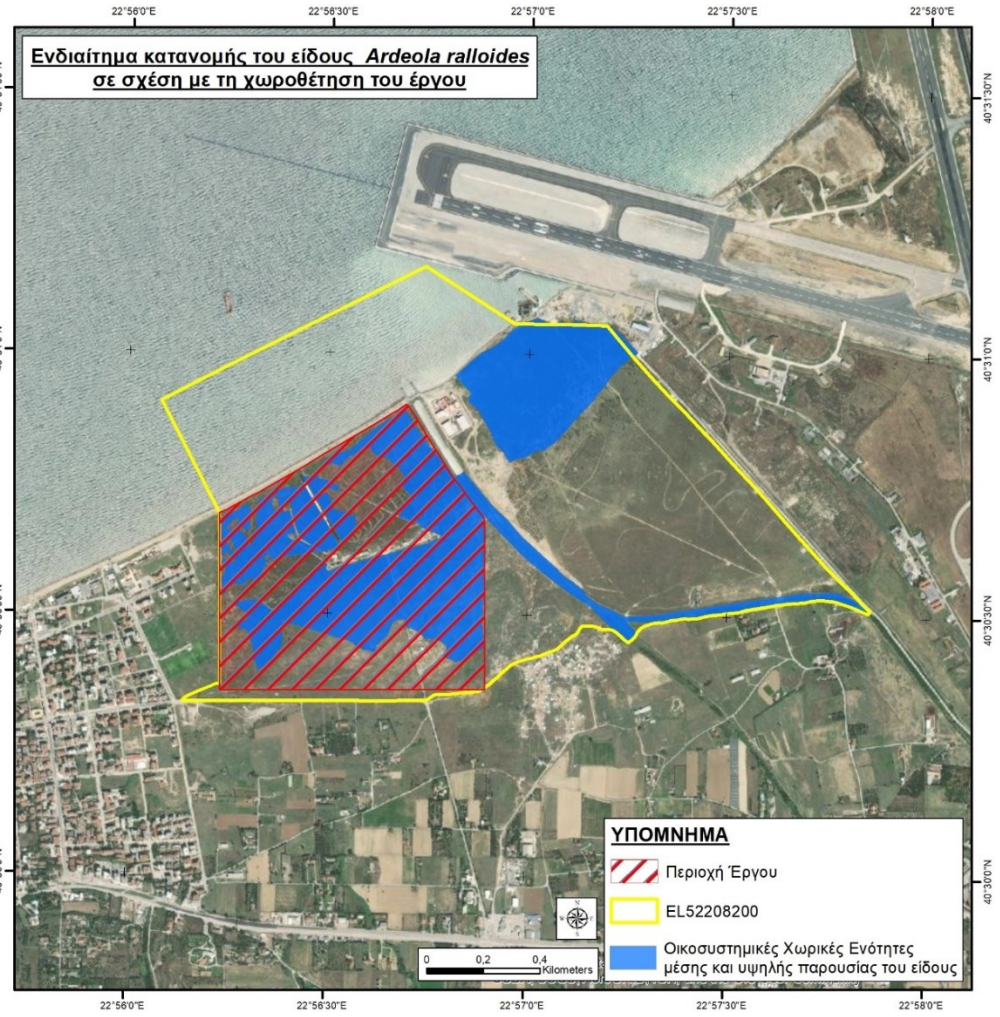
Ενδιαίτημα κατανομής του είδους Ardeola ralloides
σε σχέση με τη χωροθέτηση του έργου
22°56'0"E
22°56'30"E
22°57'0"E
22°57'30"E
22°58'0"E
40°31'30"N
40°31'0"N
40°30'30"N
40°30'0"N
ΥΠΟΜΝΗΜΑ
Περιοχή Έργου
EL52208200
Οικοσυστημικές Χωρικές Ενότητες
μέσης και υψηλής παρουσίας του είδους
0 0,2 0,4
Kilometers


Ενδιαίτημα κατανομής του είδους *Arenaria interpres*
σε σχέση με τη χωροθέτηση του έργου
22°56'0"E
22°56'30"E
22°57'0"E
22°57'30"E
22°58'0"E
40°31'30"N
40°31'0"N
40°30'30"N
40°30'0"N
ΥΠΟΜΝΗΜΑ
Περιοχή Έργου
EL52208200
Οικοσυστημικές Χωρικές Ενότητες
μέσης και υψηλής παρουσίας του είδους
0 0,2 0,4
Kilometers


Ενδιαίτημα κατανομής του είδους *Asio flammeus*
σε σχέση με τη χωροθέτηση του έργου
22°56'0"E
22°56'30"E
22°57'0"E
22°57'30"E
22°58'0"E
40°31'30"N
40°31'0"N
40°30'30"N
40°30'0"N
ΥΠΟΜΝΗΜΑ
Περιοχή Έργου
EL52208200
Οικοσυστημικές Χωρικές Ενότητες
μέσης και υψηλής παρουσίας του είδους
0 0,2 0,4
Kilometers


Ενδιαίτημα κατανομής του είδους Asio otus
σε σχέση με τη χωροθέτηση του έργου
22°56'0"E
22°56'30"E
22°57'0"E
22°57'30"E
22°58'0"E
40°31'30"N
40°31'0"N
40°30'30"N
40°30'0"N
ΥΠΟΜΝΗΜΑ
Περιοχή Έργου
EL52208200
Οικοσυστημικές Χωρικές Ενότητες
μέσης και υψηλής παρουσίας του είδους
0 0,2 0,4
Kilometers

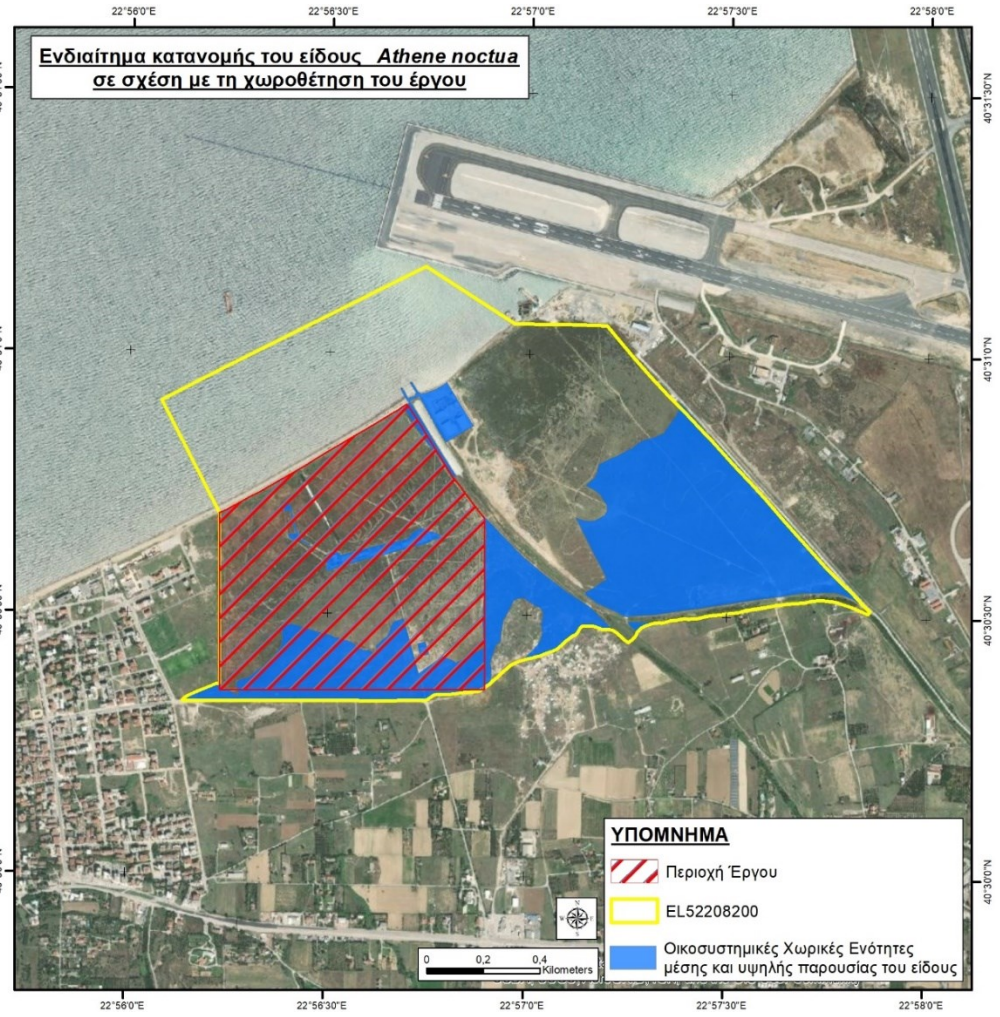
Ενδιαίτημα κατανομής του είδους Athene noctua
σε σχέση με τη χωροθέτηση του έργου
22°56'0"E
22°56'30"E
22°57'0"E
22°57'30"E
22°58'0"E
40°31'30"N
40°31'0"N
40°30'30"N
40°30'0"N
ΥΠΟΜΝΗΜΑ
Περιοχή Έργου
EL52208200
Οικοσυστημικές Χωρικές Ενότητες
μέσης και υψηλής παρουσίας του είδους
0 0,2 0,4
Kilometers

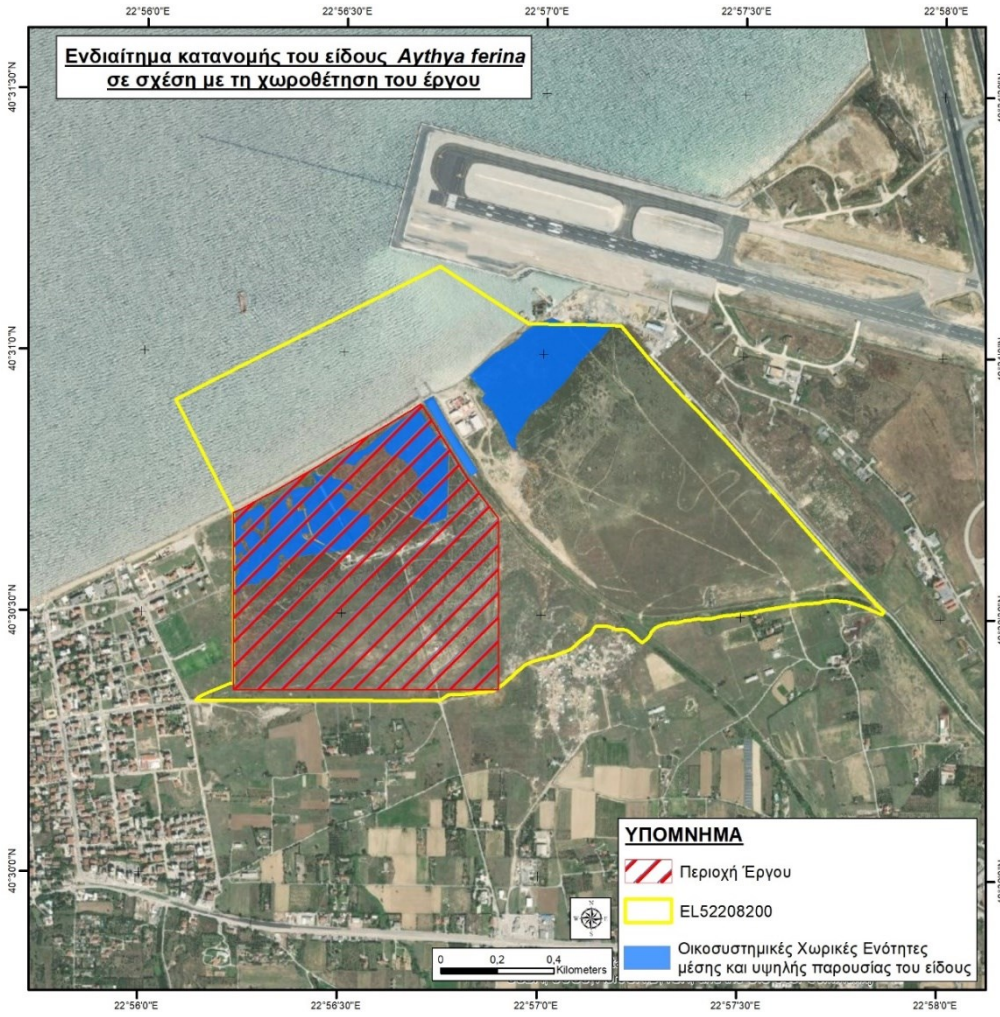
Ενδιαίτημα κατανομής του είδους Aythya ferina
σε σχέση με τη χωροθέτηση του έργου
22°56'0"E
22°56'30"E
22°57'0"E
22°57'30"E
22°58'0"E
40°31'30"N
40°31'0"N
40°30'30"N
40°30'0"N
ΥΠΟΜΝΗΜΑ
Περιοχή Έργου
EL52208200
Οικοσυστημικές Χωρικές Ενότητες
μέσης και υψηλής παρουσίας του είδους
0 0,2 0,4
Kilometers

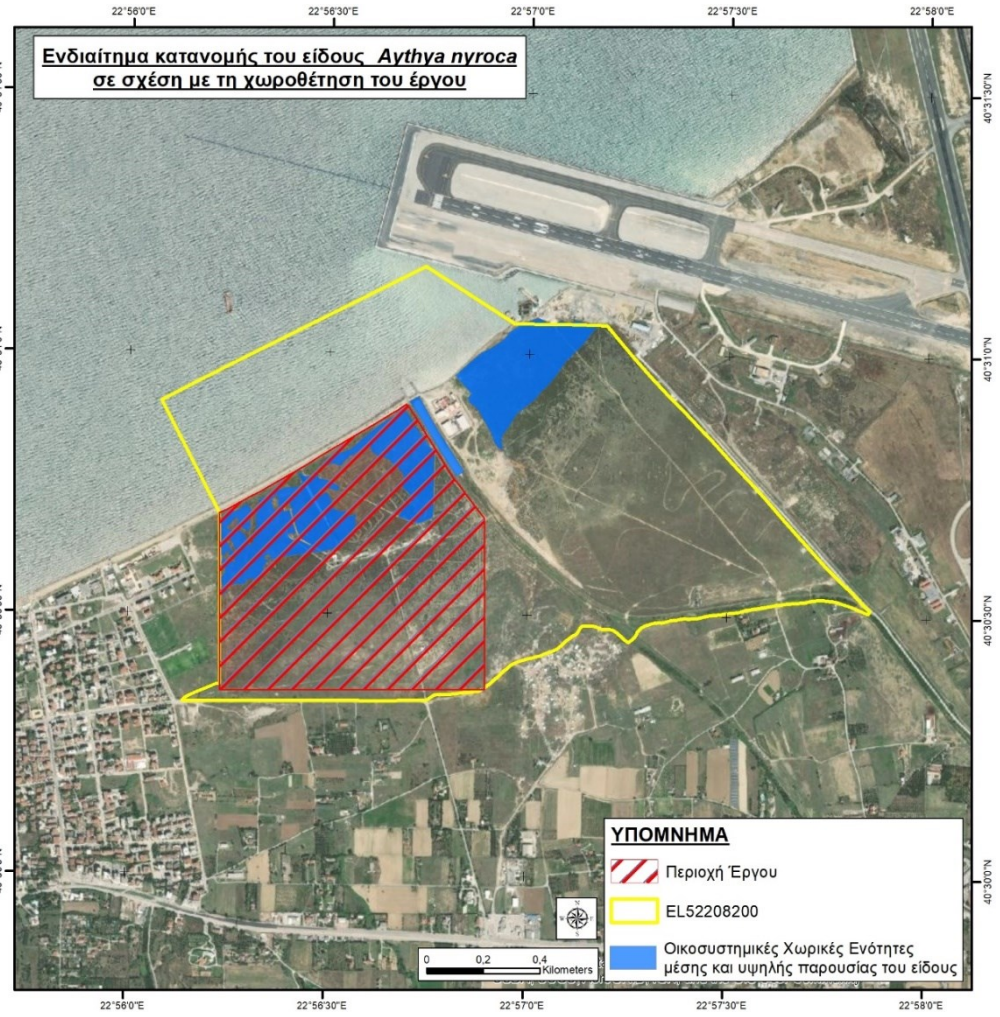
Ενδιαίτημα κατανομής του είδους Aythya nyroca
σε σχέση με τη χωροθέτηση του έργου
22°56'0"E
22°56'30"E
22°57'0"E
22°57'30"E
22°58'0"E
40°31'30"N
40°31'0"N
40°30'30"N
40°30'0"N
ΥΠΟΜΝΗΜΑ
Περιοχή Έργου
EL52208200
Οικοσυστημικές Χωρικές Ενότητες
μέσης και υψηλής παρουσίας του είδους
0 0,2 0,4
Kilometers


Ενδιαίτημα κατανομής του είδους Botaurus stellaris
σε σχέση με τη χωροθέτηση του έργου
22°56'0"E
22°56'30"E
22°57'0"E
22°57'30"E
22°58'0"E
40°31'30"N
40°31'0"N
40°30'30"N
40°30'0"N
ΥΠΟΜΝΗΜΑ
Περιοχή Έργου
EL52208200
Οικοσυστημικές Χωρικές Ενότητες
μέσης και υψηλής παρουσίας του είδους
0
0,2
0,4
Kilometers

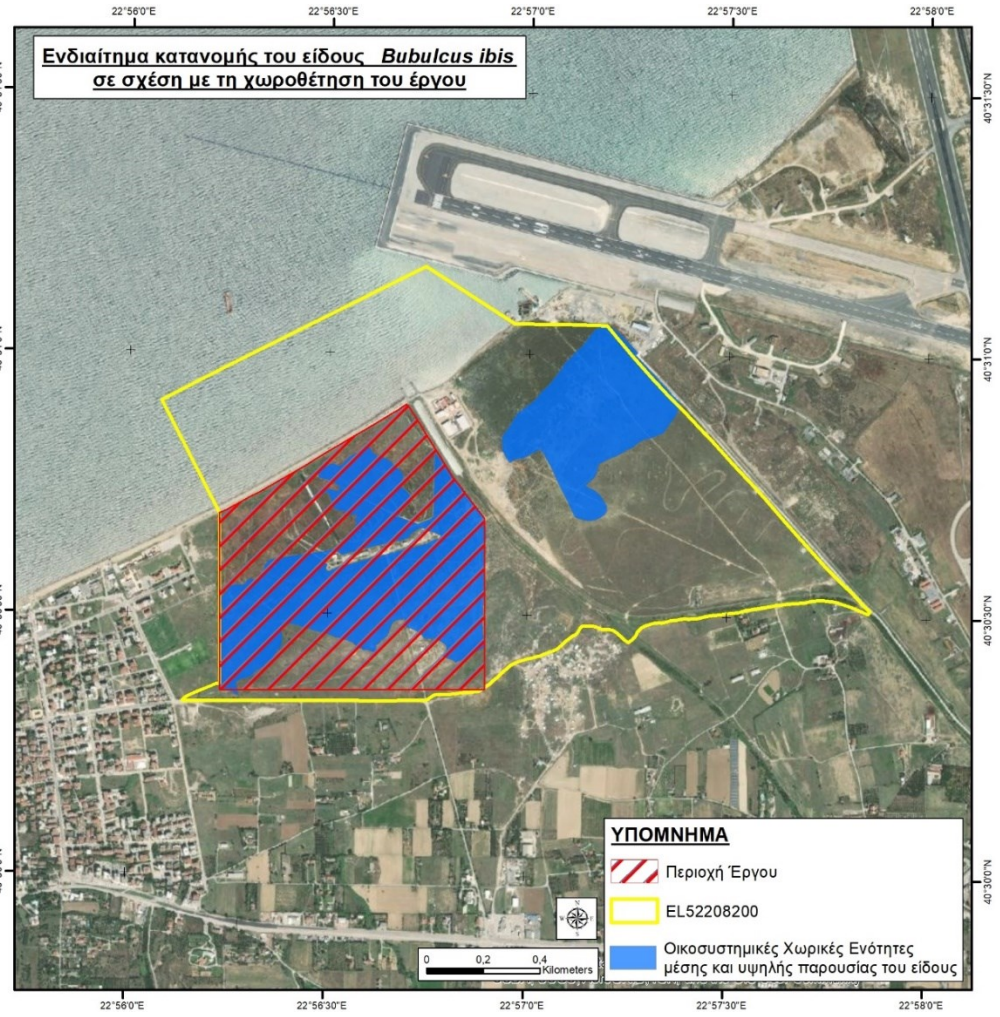
Ενδιαίτημα κατανομής του είδους Bubulcus ibis
σε σχέση με τη χωροθέτηση του έργου
22°56'0"E
22°56'30"E
22°57'0"E
22°57'30"E
22°58'0"E
40°31'30"N
40°31'0"N
40°30'30"N
40°30'0"N
ΥΠΟΜΝΗΜΑ
Περιοχή Έργου
EL52208200
Οικοσυστημικές Χωρικές Ενότητες
μέσης και υψηλής παρουσίας του είδους
0
0,2
0,4
Kilometers


Ενδιαίτημα κατανομής του είδους Bucephala clangula
σε σχέση με τη χωροθέτηση του έργου
22°56'0"E
22°56'30"E
22°57'0"E
22°57'30"E
22°58'0"E
40°31'30"N
40°31'0"N
40°30'30"N
40°30'0"N
ΥΠΟΜΝΗΜΑ
Περιοχή Έργου
EL52208200
Οικοσυστημικές Χωρικές Ενότητες
μέσης και υψηλής παρουσίας του είδους
0
0,2
0,4
Kilometers

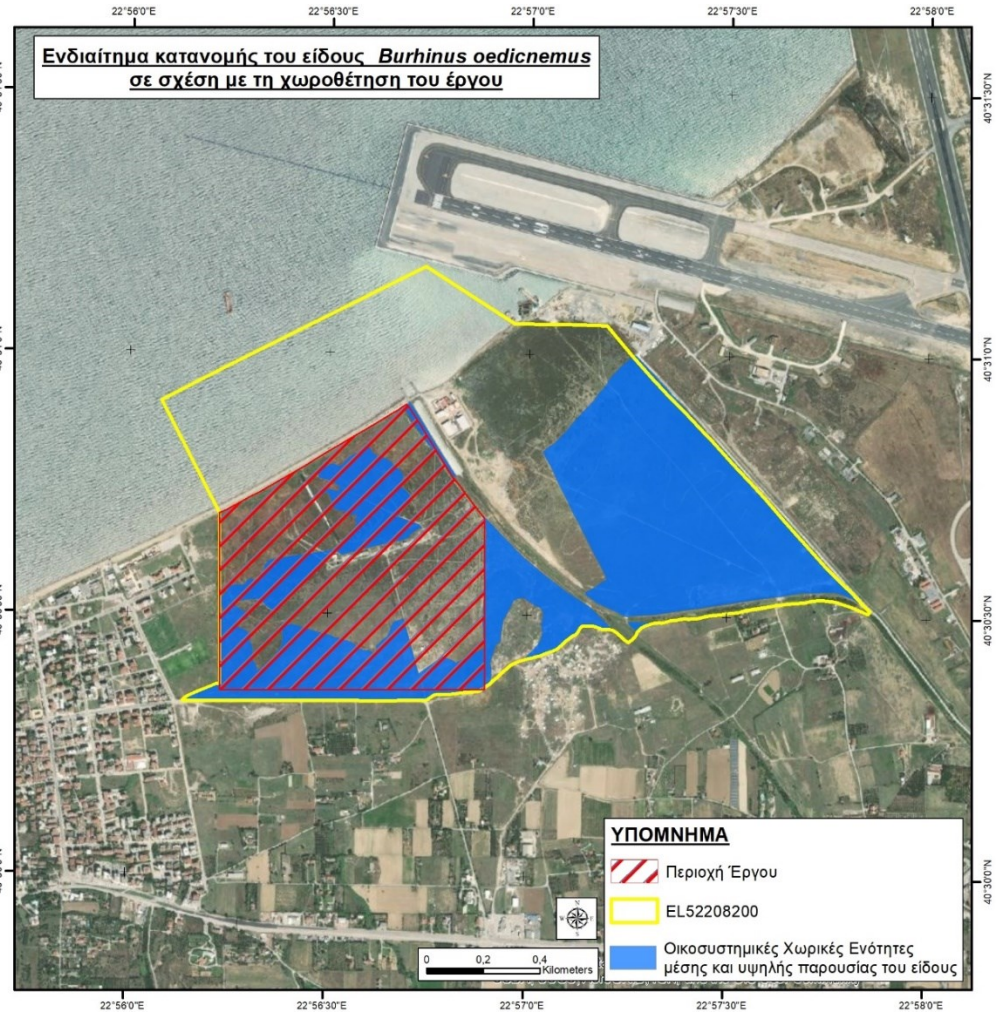
Ενδιαίτημα κατανομής του είδους Burhinus oedicnemus
σε σχέση με τη χωροθέτηση του έργου
22°56'0"E
22°56'30"E
22°57'0"E
22°57'30"E
22°58'0"E
40°31'30"N
40°31'0"N
40°30'30"N
40°30'0"N
ΥΠΟΜΝΗΜΑ
Περιοχή Έργου
EL52208200
Οικοσυστημικές Χωρικές Ενότητες
μέσης και υψηλής παρουσίας του είδους
0
0,2
0,4
Kilometers

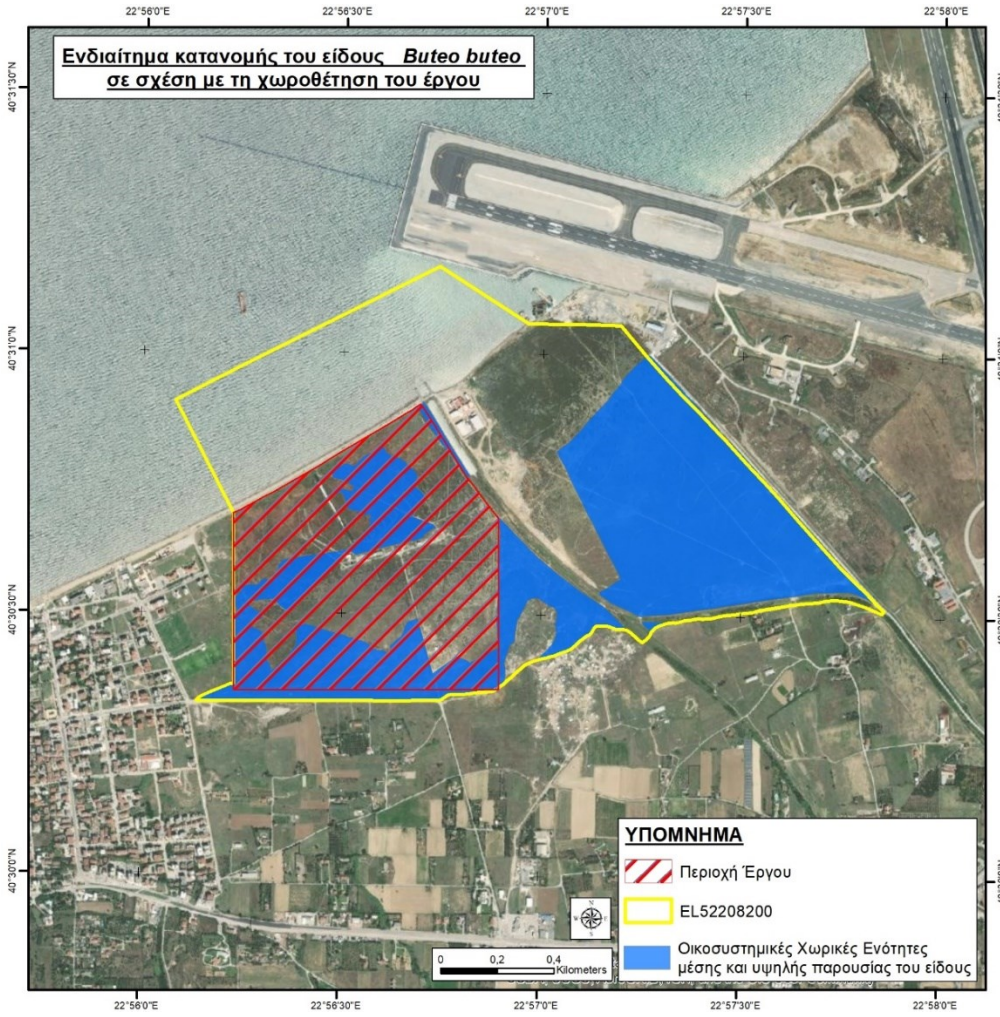
Ενδιαίτημα κατανομής του είδους Buteo buteo
σε σχέση με τη χωροθέτηση του έργου
22°56'0"E
22°56'30"E
22°57'0"E
22°57'30"E
22°58'0"E
40°31'30"N
40°31'0"N
40°30'30"N
40°30'0"N
ΥΠΟΜΝΗΜΑ
Περιοχή Έργου
EL52208200
Οικοσυστημικές Χωρικές Ενότητες
μέσης και υψηλής παρουσίας του είδους
0
0,2
0,4
Kilometers

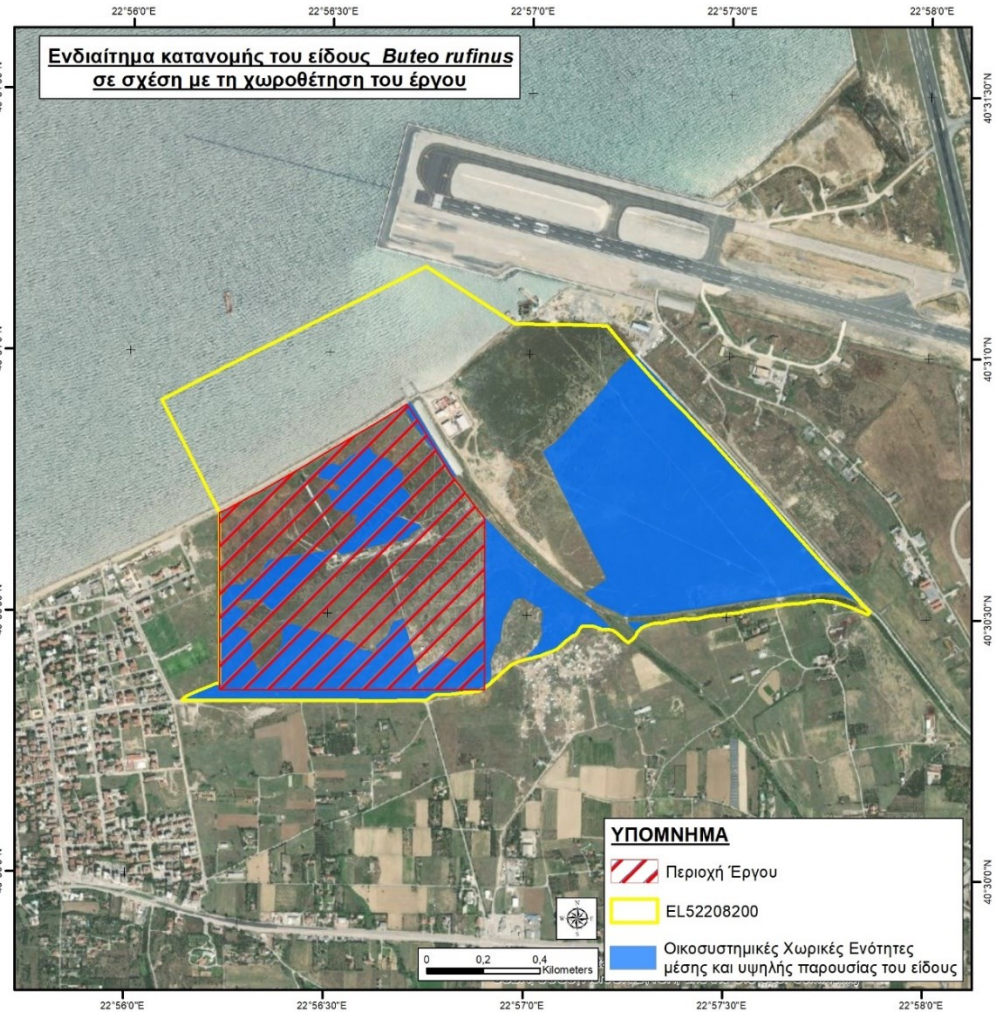
Ενδιαίτημα κατανομής του είδους Buteo rufinus
σε σχέση με τη χωροθέτηση του έργου
22°56'0"E
22°56'30"E
22°57'0"E
22°57'30"E
22°58'0"E
40°31'30"N
40°31'0"N
40°30'30"N
40°30'0"N
ΥΠΟΜΝΗΜΑ
Περιοχή Έργου
EL52208200
Οικοσυστημικές Χωρικές Ενότητες
μέσης και υψηλής παρουσίας του είδους
0
0,2
0,4
Kilometers

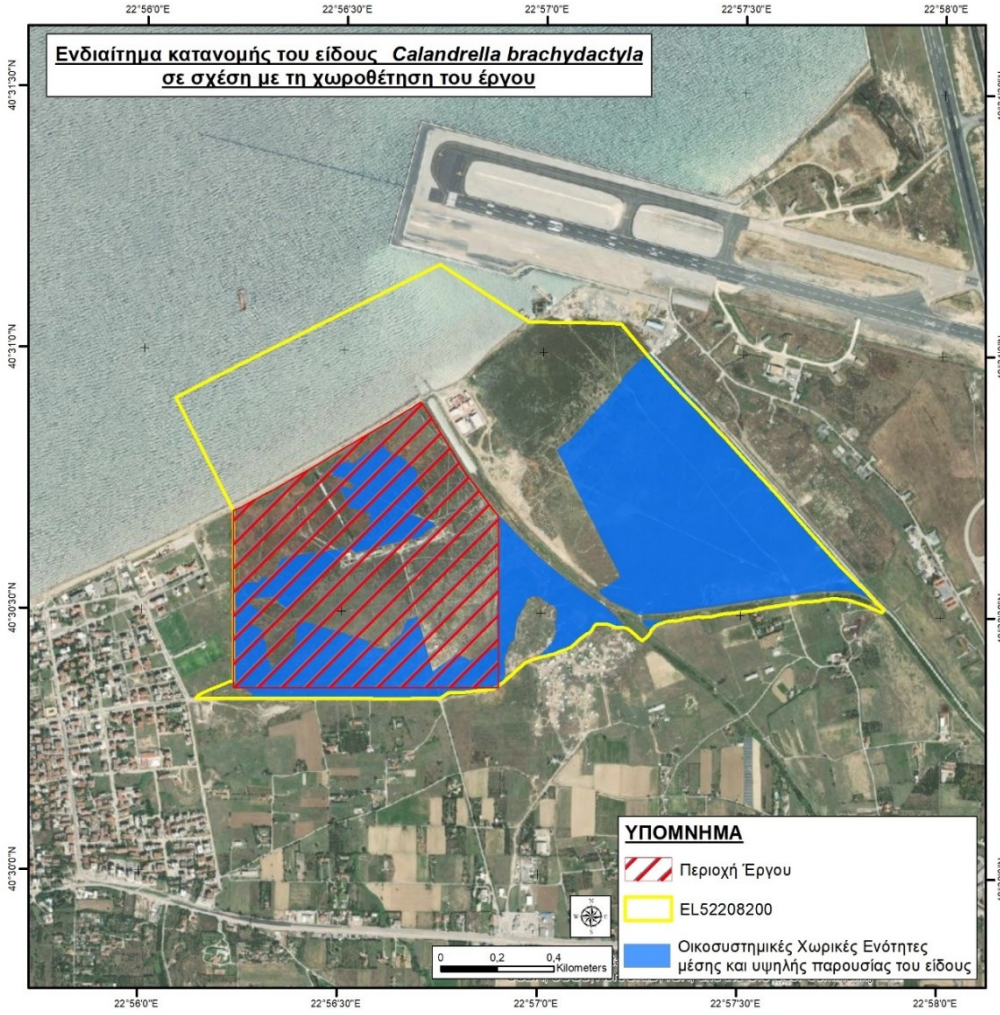
Ενδιαίτημα κατανομής του είδους Calandrella brachydactyla
σε σχέση με τη χωροθέτηση του έργου
22°56'0"E
22°56'30"E
22°57'0"E
22°57'30"E
22°58'0"E
40°31'30"N
40°31'0"N
40°30'30"N
40°30'0"N
ΥΠΟΜΝΗΜΑ
Περιοχή Έργου
EL52208200
Οικοσυστημικές Χωρικές Ενότητες
μέσης και υψηλής παρουσίας του είδους
0
0,2
0,4
Kilometers

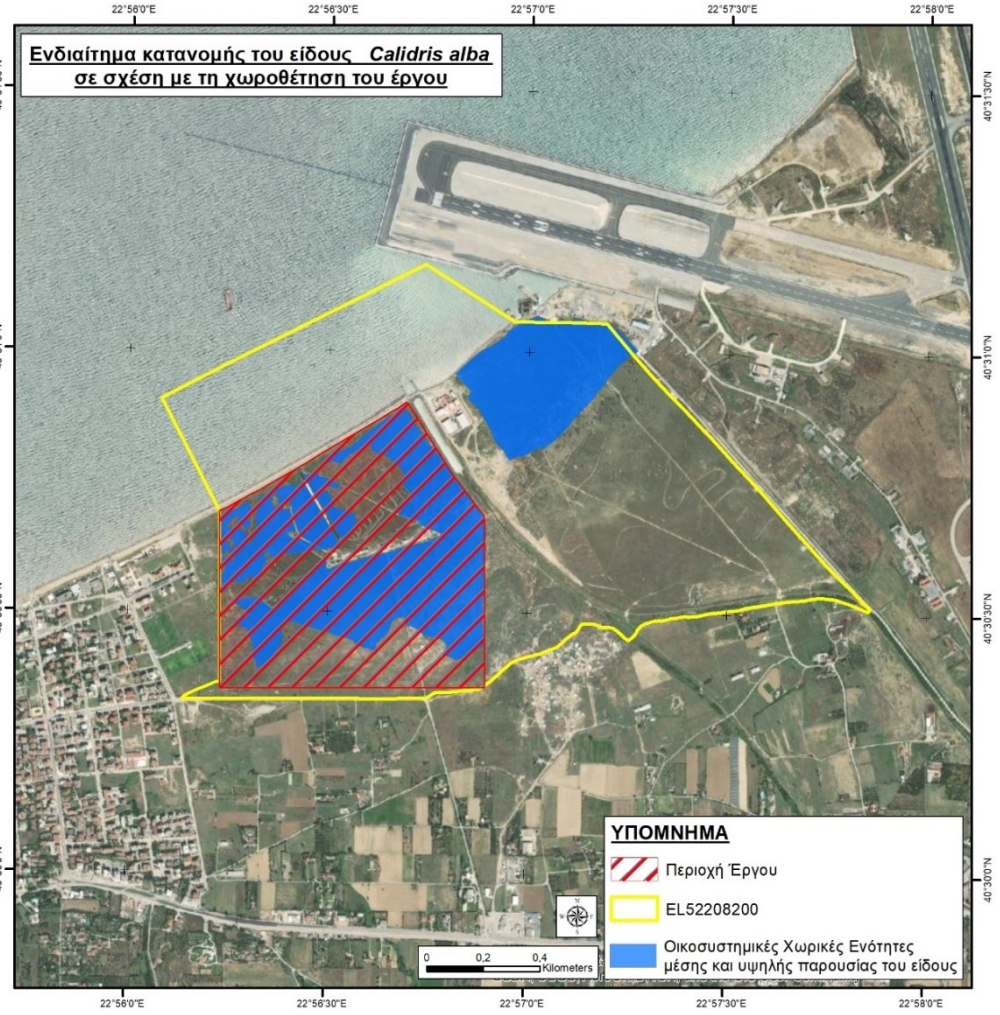
Ενδιαίτημα κατανομής του είδους Calidris alba
σε σχέση με τη χωροθέτηση του έργου
22°56'0"E
22°56'30"E
22°57'0"E
22°57'30"E
22°58'0"E
40°31'30"N
40°31'0"N
40°30'30"N
40°30'0"N
ΥΠΟΜΝΗΜΑ
Περιοχή Έργου
EL52208200
Οικοσυστημικές Χωρικές Ενότητες
μέσης και υψηλής παρουσίας του είδους
0
0,2
0,4
Kilometers

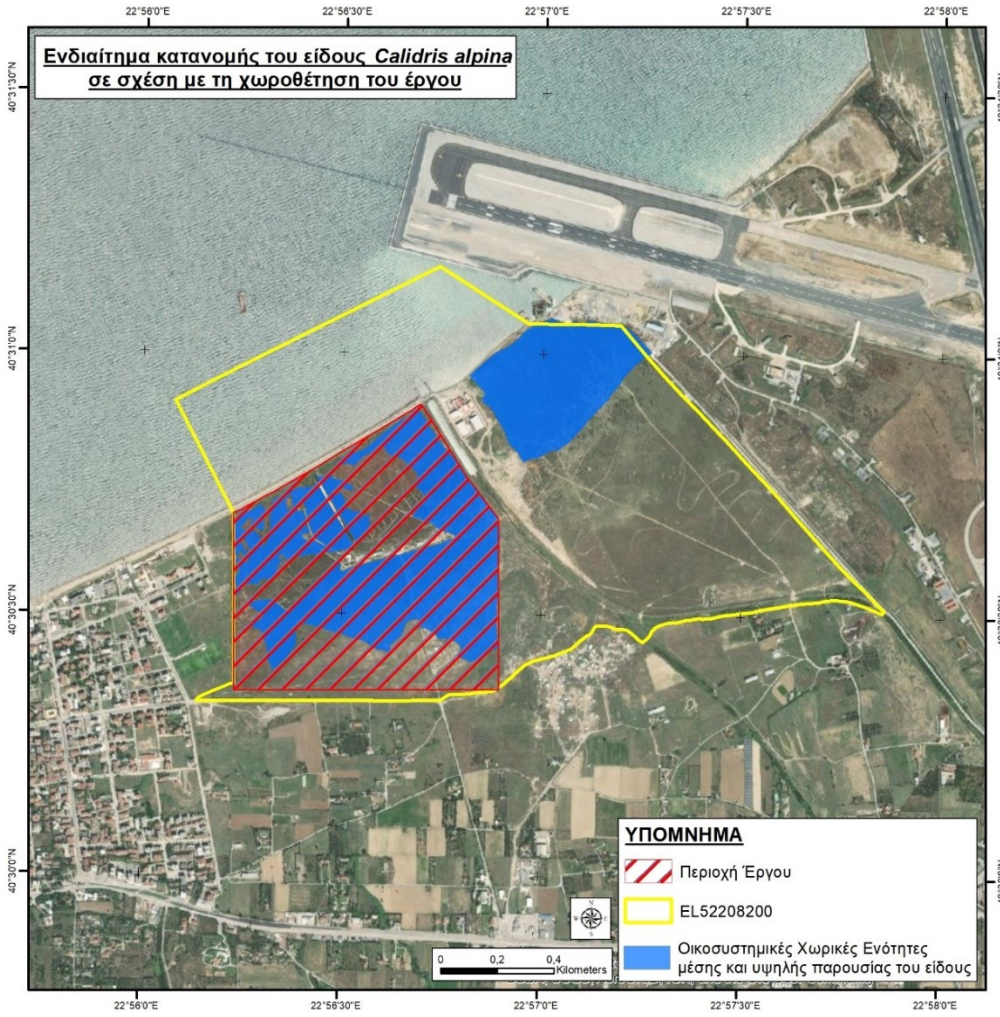
Ενδιαίτημα κατανομής του είδους Calidris alpina
σε σχέση με τη χωροθέτηση του έργου
22°56'0"E
22°56'30"E
22°57'0"E
22°57'30"E
22°58'0"E
40°31'30"N
40°31'0"N
40°30'30"N
40°30'0"N
ΥΠΟΜΝΗΜΑ
Περιοχή Έργου
EL52208200
Οικοσυστημικές Χωρικές Ενότητες
μέσης και υψηλής παρουσίας του είδους
0
0,2
0,4
Kilometers

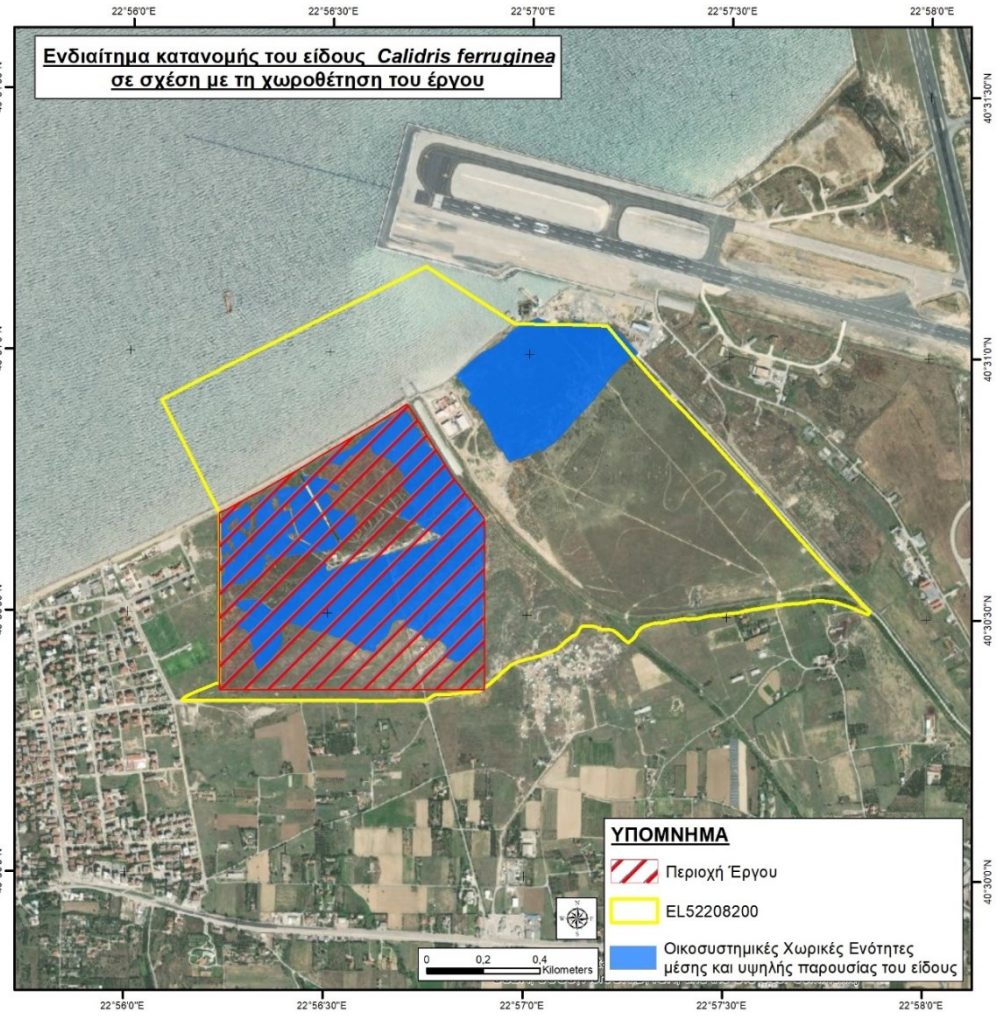
Ενδιαίτημα κατανομής του είδους Calidris ferruginea
σε σχέση με τη χωροθέτηση του έργου
22°56'0"E
22°56'30"E
22°57'0"E
22°57'30"E
22°58'0"E
40°31'30"N
40°31'0"N
40°30'30"N
40°30'0"N
ΥΠΟΜΝΗΜΑ
Περιοχή Έργου
EL52208200
Οικοσυστημικές Χωρικές Ενότητες
μέσης και υψηλής παρουσίας του είδους
0
0,2
0,4
Kilometers

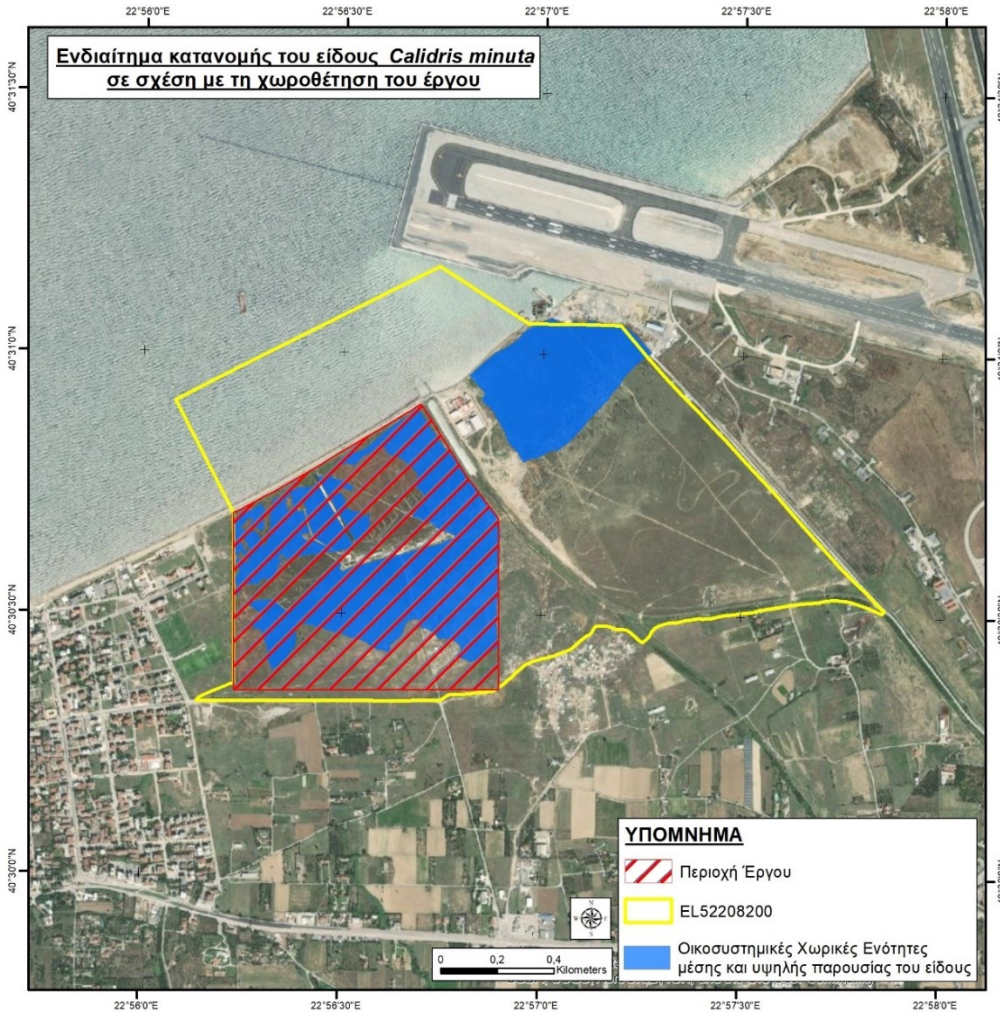
Ενδιαίτημα κατανομής του είδους Calidris minuta
σε σχέση με τη χωροθέτηση του έργου
22°56'0"E
22°56'30"E
22°57'0"E
22°57'30"E
22°58'0"E
40°31'30"N
40°31'0"N
40°30'30"N
40°30'0"N
ΥΠΟΜΝΗΜΑ
Περιοχή Έργου
EL52208200
Οικοσυστημικές Χωρικές Ενότητες
μέσης και υψηλής παρουσίας του είδους
0 0,2 0,4
Kilometers

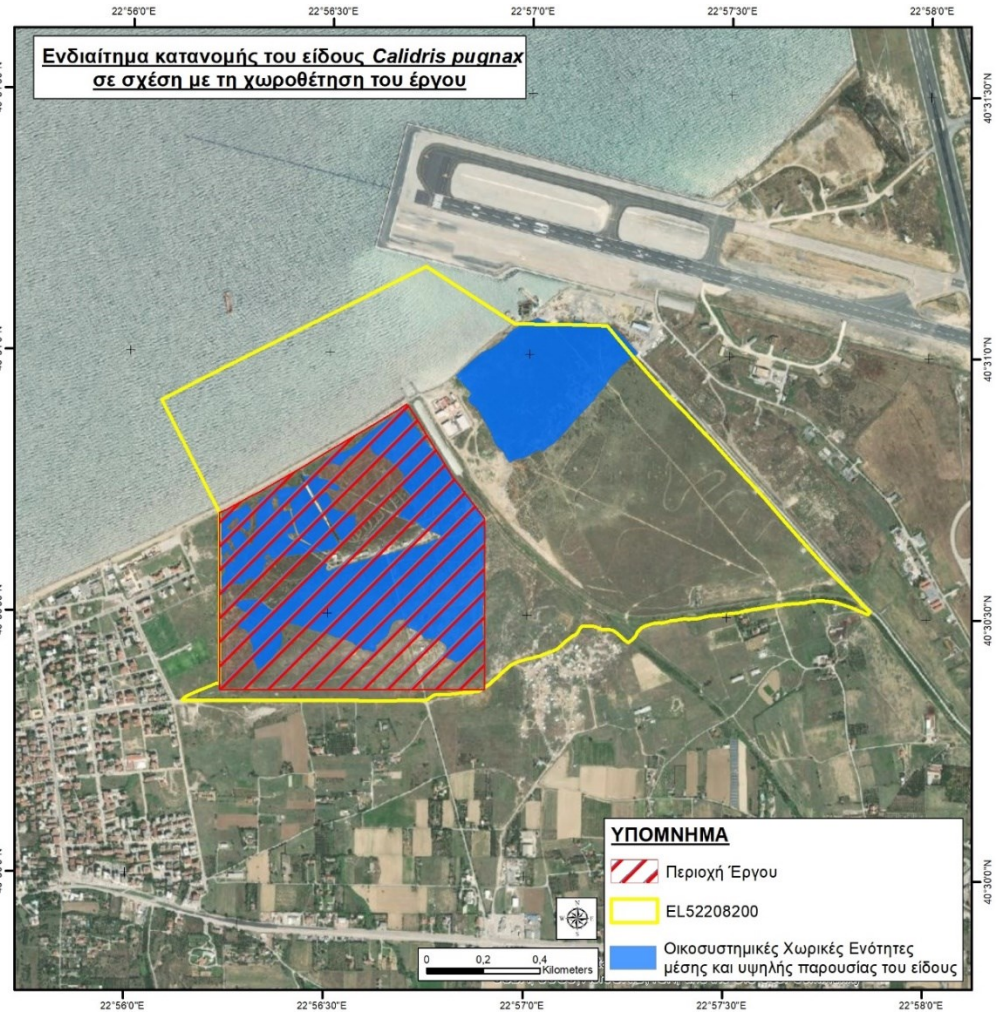
Ενδιαίτημα κατανομής του είδους Calidris pugnax
σε σχέση με τη χωροθέτηση του έργου
22°56'0"E
22°56'30"E
22°57'0"E
22°57'30"E
22°58'0"E
40°31'30"N
40°31'0"N
40°30'30"N
40°30'0"N
ΥΠΟΜΝΗΜΑ
Περιοχή Έργου
EL52208200
Οικοσυστημικές Χωρικές Ενότητες
μέσης και υψηλής παρουσίας του είδους
0 0,2 0,4
Kilometers

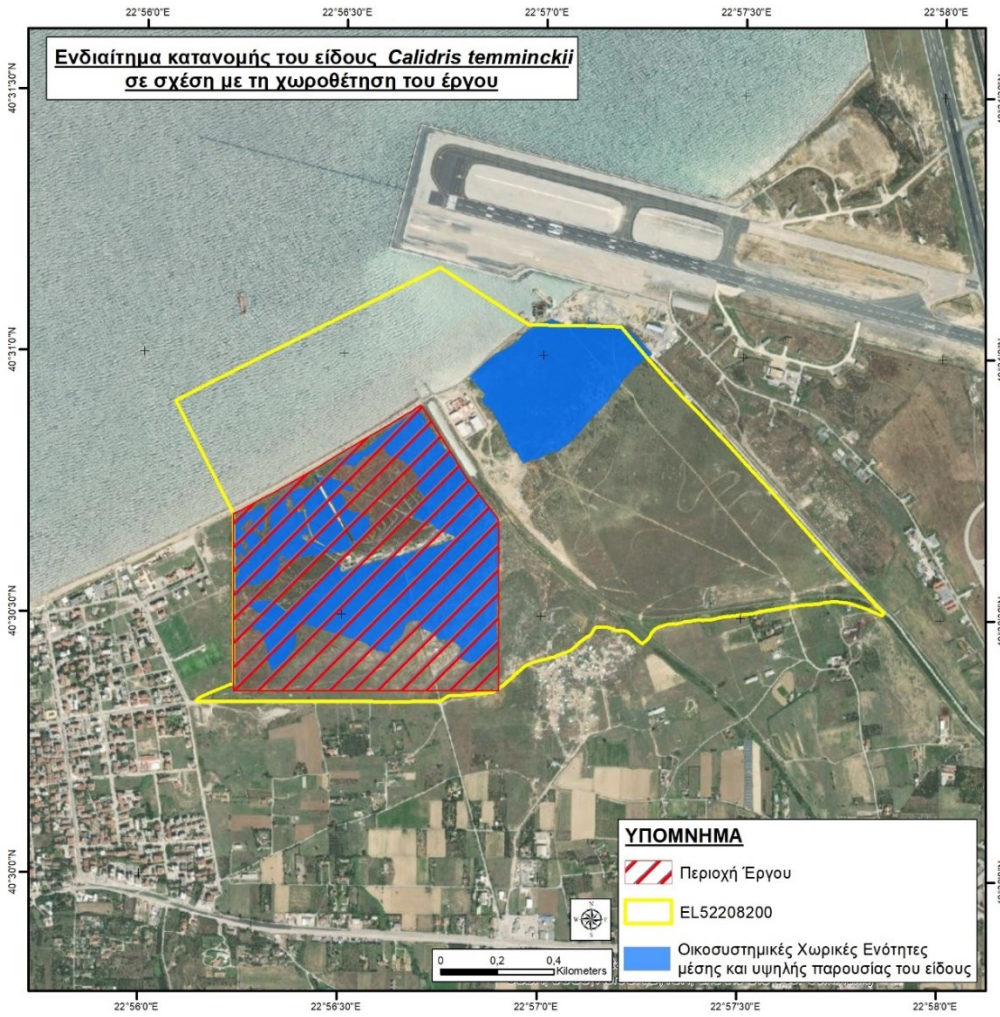
Ενδιαίτημα κατανομής του είδους Calidris temminckii
σε σχέση με τη χωροθέτηση του έργου
ΥΠΟΜΝΗΜΑ
Περιοχή Έργου
EL52208200
Οικοσυστημικές Χωρικές Ενότητες
μέσης και υψηλής παρουσίας του είδους
0 0,2 0,4 Kilometers
22°56'0"E
22°56'30"E
22°57'0"E
22°57'30"E
22°58'0"E
40°31'30"N
40°31'0"N
40°30'30"N
40°30'0"N

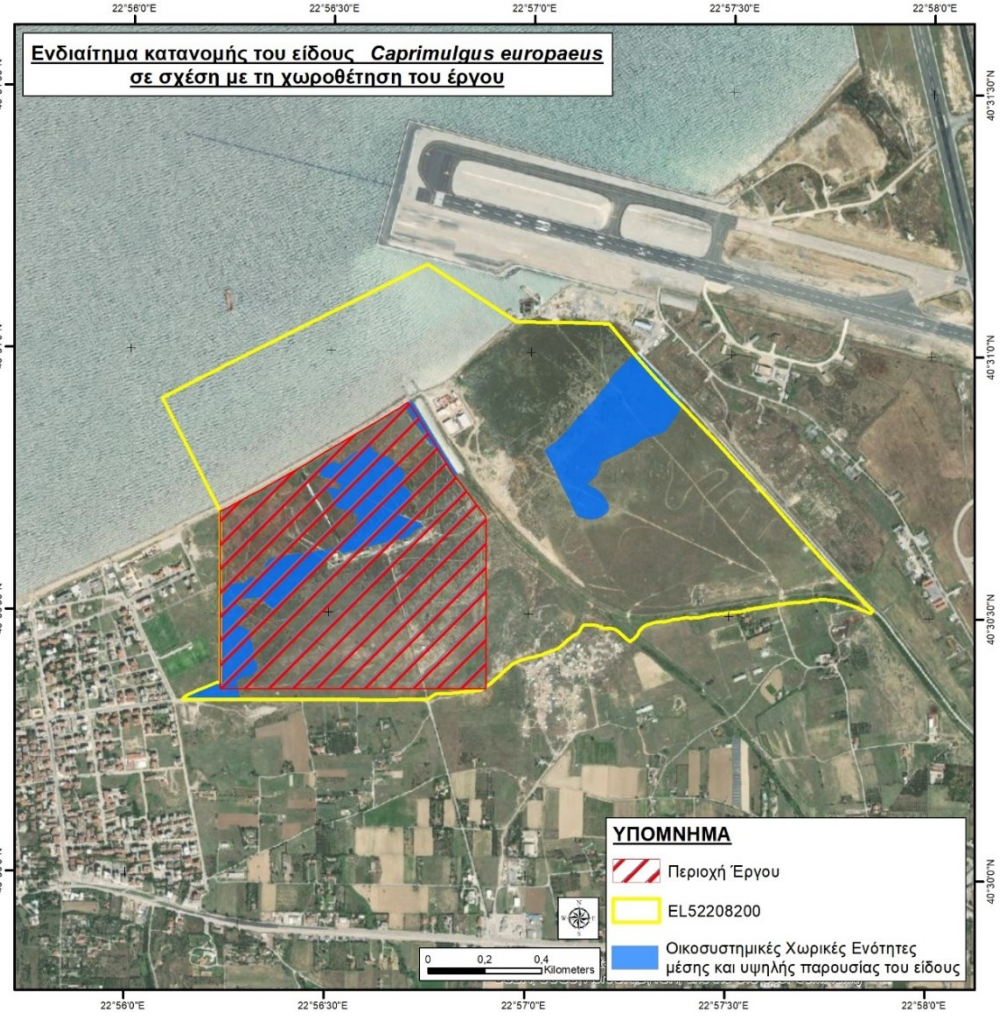
Ενδιαίτημα κατανομής του είδους Caprimulgus europaeus
σε σχέση με τη χωροθέτηση του έργου
ΥΠΟΜΝΗΜΑ
Περιοχή Έργου
EL52208200
Οικοσυστημικές Χωρικές Ενότητες
μέσης και υψηλής παρουσίας του είδους
0 0,2 0,4 Kilometers
22°56'0"E
22°56'30"E
22°57'0"E
22°57'30"E
22°58'0"E
40°31'30"N
40°31'0"N
40°30'30"N
40°30'0"N

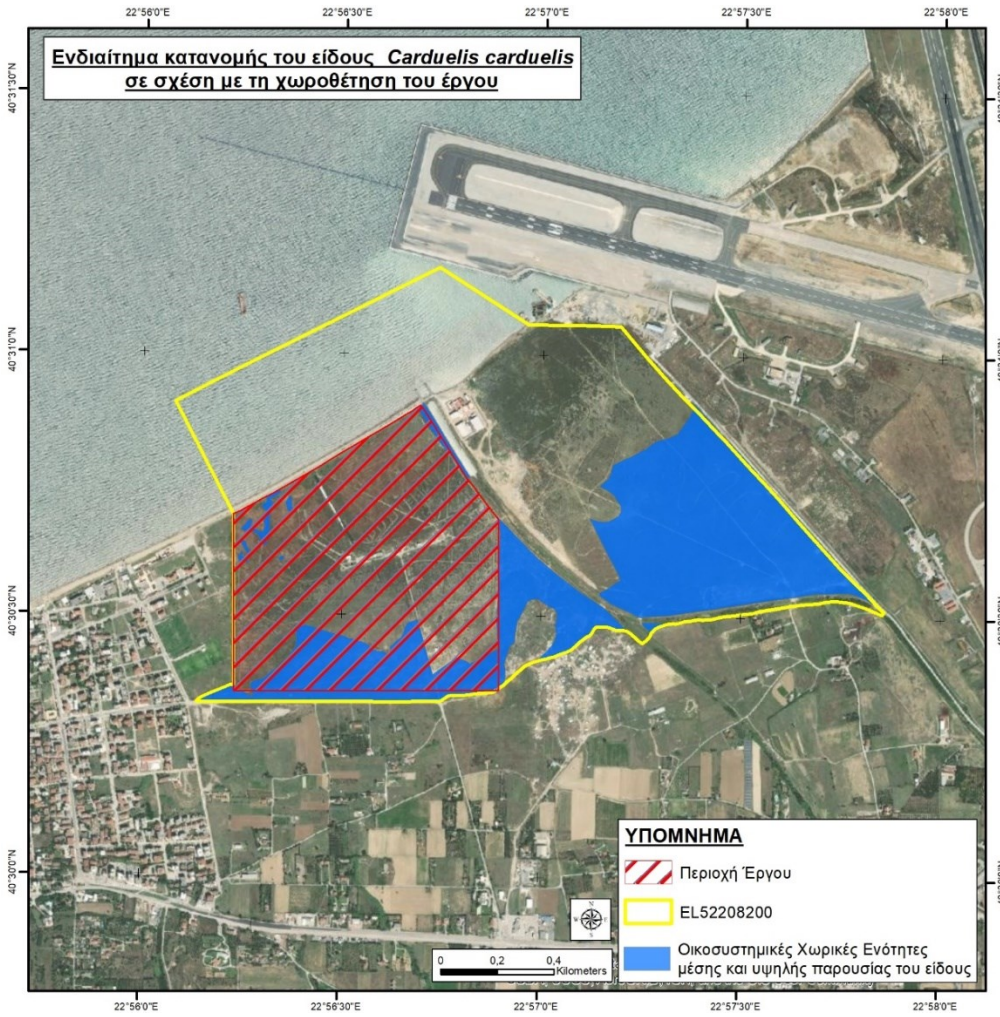
Ενδιαίτημα κατανομής του είδους Carduelis carduelis
σε σχέση με τη χωροθέτηση του έργου
22°56'0"E
22°56'30"E
22°57'0"E
22°57'30"E
22°58'0"E
40°31'30"N
40°31'0"N
40°30'30"N
40°30'0"N
ΥΠΟΜΝΗΜΑ
Περιοχή Έργου
EL52208200
Οικοσυστημικές Χωρικές Ενότητες
μέσης και υψηλής παρουσίας του είδους
0
0,2
0,4
Kilometers

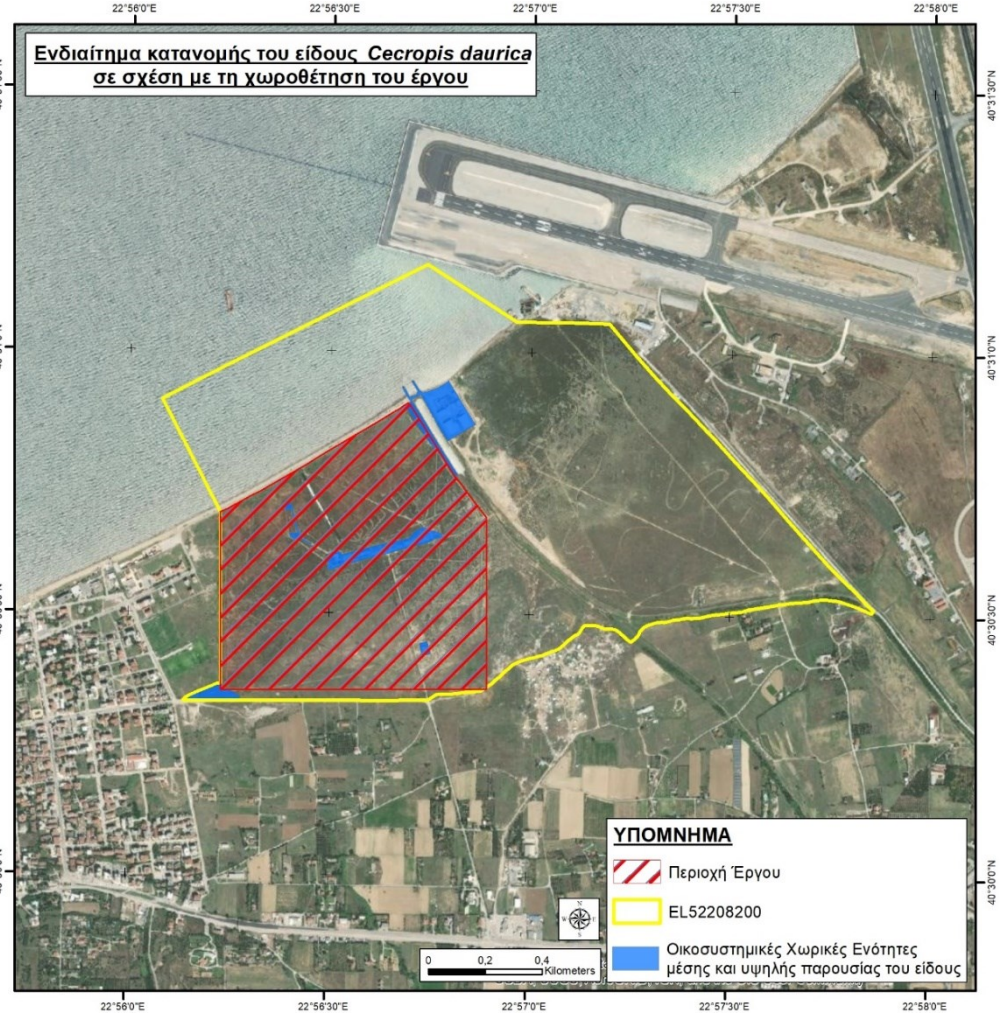
Ενδιαίτημα κατανομής του είδους Cecropis daurica
σε σχέση με τη χωροθέτηση του έργου
22°56'0"E
22°56'30"E
22°57'0"E
22°57'30"E
22°58'0"E
40°31'30"N
40°31'0"N
40°30'30"N
40°30'0"N
ΥΠΟΜΝΗΜΑ
Περιοχή Έργου
EL52208200
Οικοσυστημικές Χωρικές Ενότητες
μέσης και υψηλής παρουσίας του είδους
0
0,2
0,4
Kilometers


Ενδιαίτημα κατανομής του είδους Cettia cetti
σε σχέση με τη χωροθέτηση του έργου
22°56'0"E
22°56'30"E
22°57'0"E
22°57'30"E
22°58'0"E
40°31'30"N
40°31'0"N
40°30'30"N
40°30'0"N
ΥΠΟΜΝΗΜΑ
Περιοχή Έργου
EL52208200
Οικοσυστημικές Χωρικές Ενότητες
μέσης και υψηλής παρουσίας του είδους
0
0,2
0,4
Kilometers

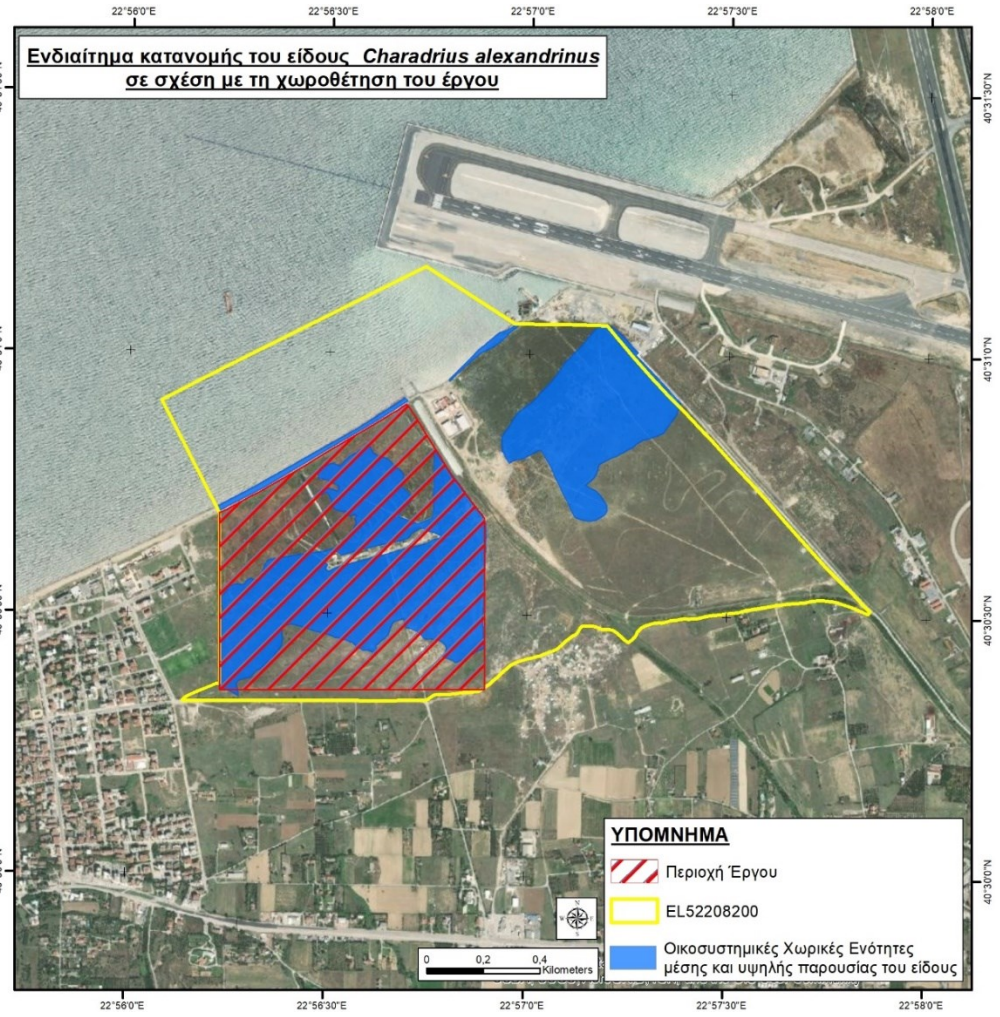
Ενδιαίτημα κατανομής του είδους Charadrius alexandrinus
σε σχέση με τη χωροθέτηση του έργου
22°56'0"E
22°56'30"E
22°57'0"E
22°57'30"E
22°58'0"E
40°31'30"N
40°31'0"N
40°30'30"N
40°30'0"N
ΥΠΟΜΝΗΜΑ
Περιοχή Έργου
EL52208200
Οικοσυστημικές Χωρικές Ενότητες
μέσης και υψηλής παρουσίας του είδους
0
0,2
0,4
Kilometers

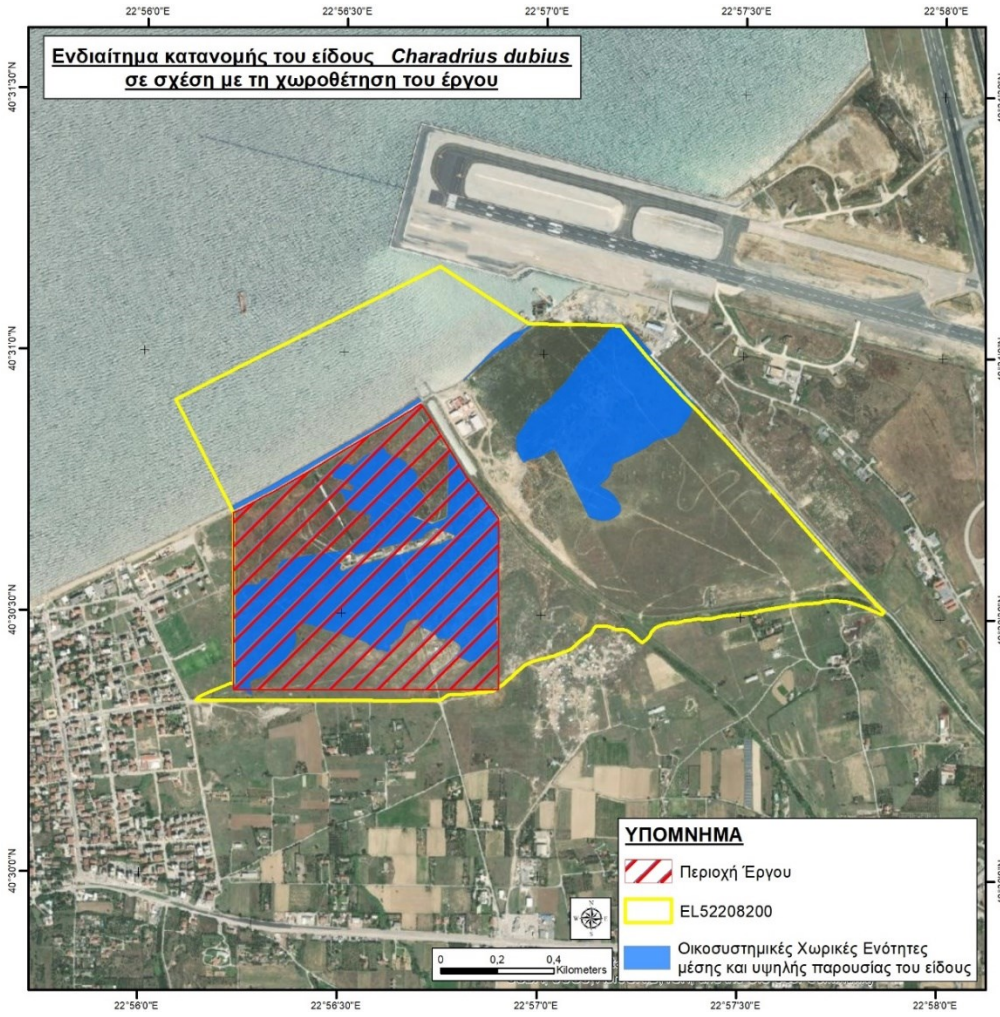
Ενδιαίτημα κατανομής του είδους Charadrius dubius
σε σχέση με τη χωροθέτηση του έργου
22°56'0"E
22°56'30"E
22°57'0"E
22°57'30"E
22°58'0"E
40°31'30"N
40°31'0"N
40°30'30"N
40°30'0"N
ΥΠΟΜΝΗΜΑ
Περιοχή Έργου
EL52208200
Οικοσυστημικές Χωρικές Ενότητες
μέσης και υψηλής παρουσίας του είδους
0
0,2
0,4
Kilometers

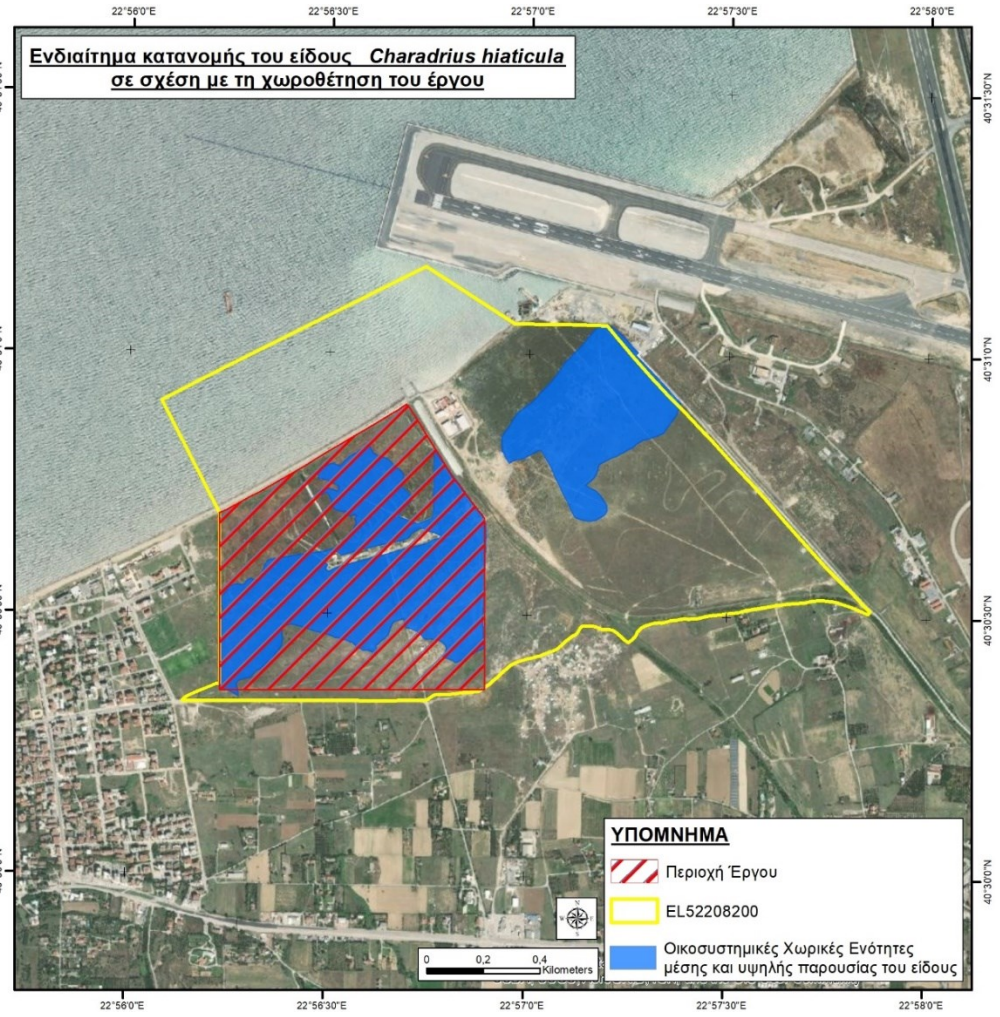
Ενδιαίτημα κατανομής του είδους Charadrius hiaticula
σε σχέση με τη χωροθέτηση του έργου
22°56'0"E
22°56'30"E
22°57'0"E
22°57'30"E
22°58'0"E
40°31'30"N
40°31'0"N
40°30'30"N
40°30'0"N
ΥΠΟΜΝΗΜΑ
Περιοχή Έργου
EL52208200
Οικοσυστημικές Χωρικές Ενότητες
μέσης και υψηλής παρουσίας του είδους
0
0,2
0,4
Kilometers


Ενδιαίτημα κατανομής του είδους Chlidonias hybrida
σε σχέση με τη χωροθέτηση του έργου
22°56'0"E
22°56'30"E
22°57'0"E
22°57'30"E
22°58'0"E
40°31'30"N
40°31'0"N
40°30'30"N
40°30'0"N
ΥΠΟΜΝΗΜΑ
Περιοχή Έργου
EL52208200
Οικοσυστημικές Χωρικές Ενότητες
μέσης και υψηλής παρουσίας του είδους
0
0,2
0,4
Kilometers


Ενδιαίτημα κατανομής του είδους Chlidonias leucopterus
σε σχέση με τη χωροθέτηση του έργου
22°56'0"E
22°56'30"E
22°57'0"E
22°57'30"E
22°58'0"E
40°31'30"N
40°31'0"N
40°30'30"N
40°30'0"N
ΥΠΟΜΝΗΜΑ
Περιοχή Έργου
EL52208200
Οικοσυστημικές Χωρικές Ενότητες
μέσης και υψηλής παρουσίας του είδους
0
0,2
0,4
Kilometers


Ενδιαίτημα κατανομής του είδους Chlidonias niger
σε σχέση με τη χωροθέτηση του έργου
22°56'0"E
22°56'30"E
22°57'0"E
22°57'30"E
22°58'0"E
40°31'30"N
40°31'0"N
40°30'30"N
40°30'0"N
ΥΠΟΜΝΗΜΑ
Περιοχή Έργου
EL52208200
Οικοσυστημικές Χωρικές Ενότητες
μέσης και υψηλής παρουσίας του είδους
0 0,2 0,4
Kilometers

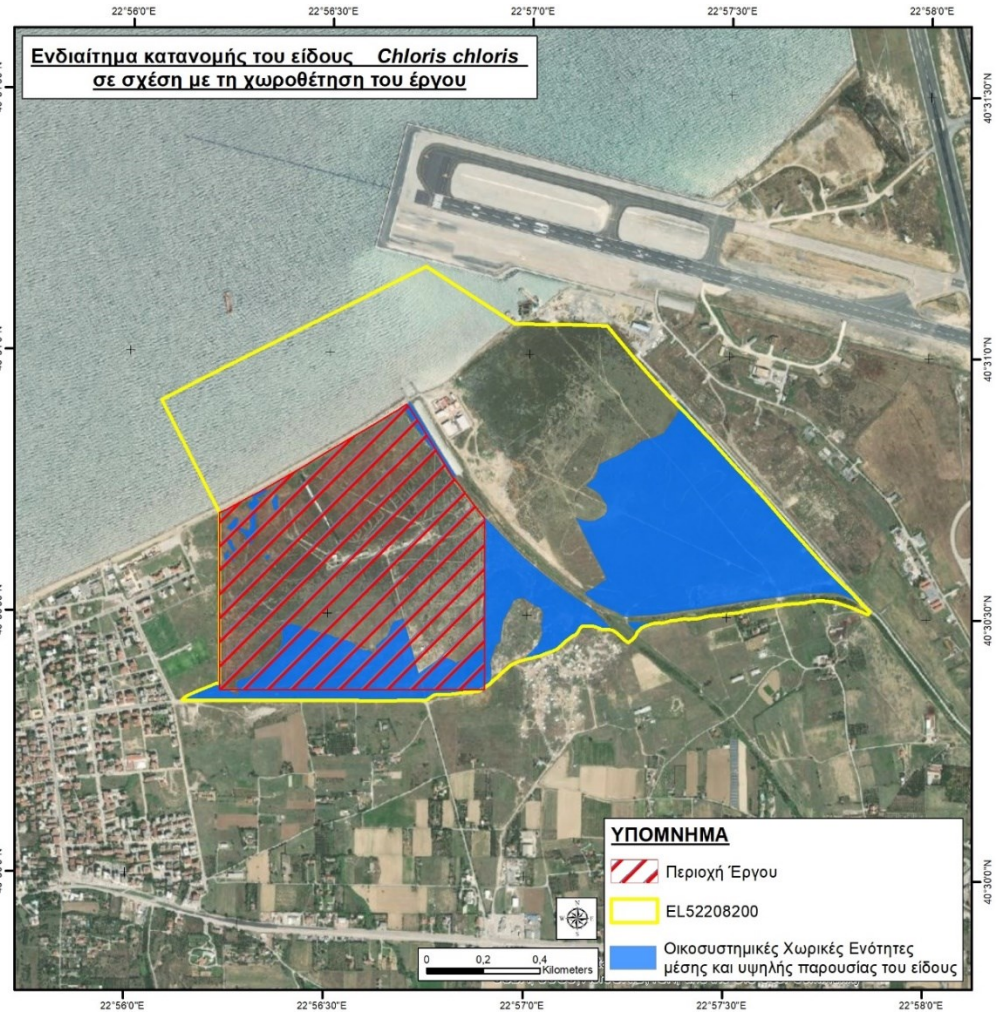
Ενδιαίτημα κατανομής του είδους Chloris chloris
σε σχέση με τη χωροθέτηση του έργου
22°56'0"E
22°56'30"E
22°57'0"E
22°57'30"E
22°58'0"E
40°31'30"N
40°31'0"N
40°30'30"N
40°30'0"N
ΥΠΟΜΝΗΜΑ
Περιοχή Έργου
EL52208200
Οικοσυστημικές Χωρικές Ενότητες
μέσης και υψηλής παρουσίας του είδους
0 0,2 0,4
Kilometers


Ενδιαίτημα κατανομής του είδους Chroicocephalus ridibundus
σε σχέση με τη χωροθέτηση του έργου
22°56'0"E
22°56'30"E
22°57'0"E
22°57'30"E
22°58'0"E
40°31'30"N
40°31'0"N
40°30'30"N
40°30'0"N
ΥΠΟΜΝΗΜΑ
Περιοχή Έργου
EL52208200
Οικοσυστημικές Χωρικές Ενότητες
μέσης και υψηλής παρουσίας του είδους
0
0,2
0,4
Kilometers

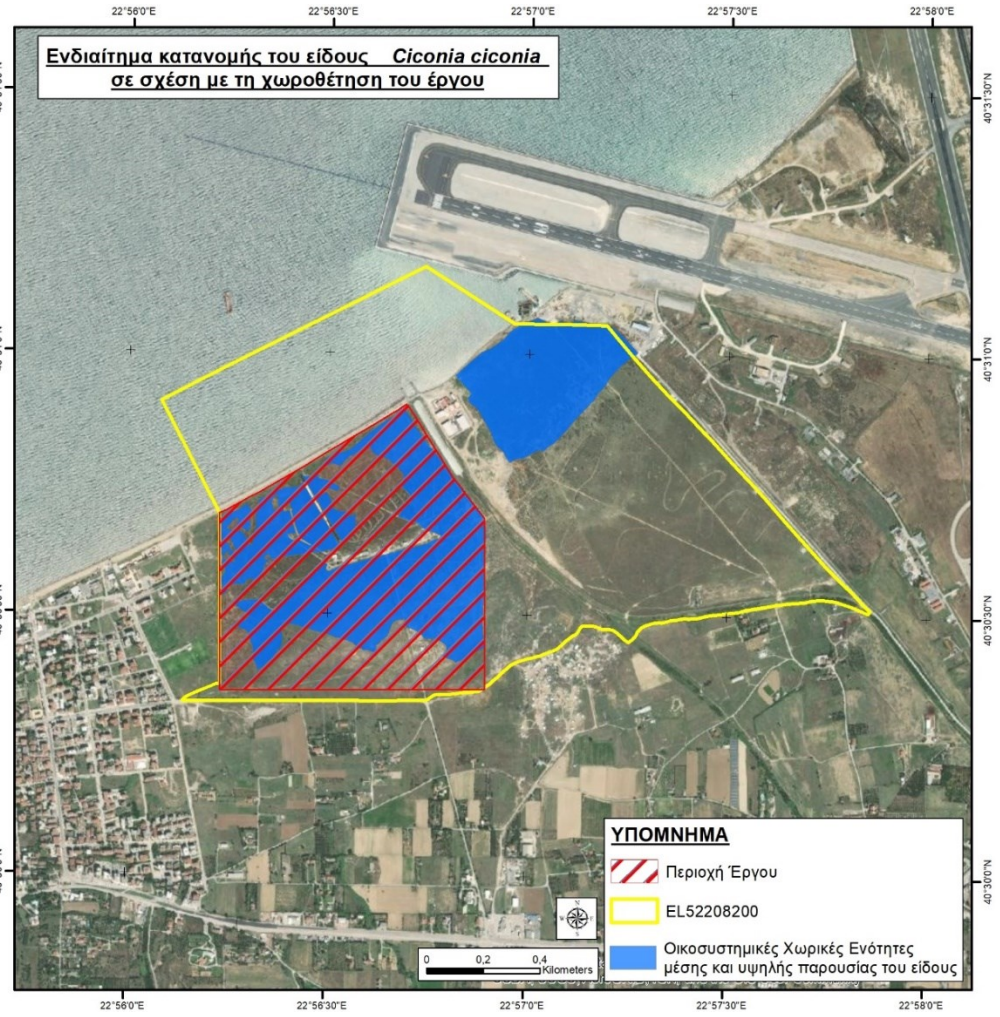
Ενδιαίτημα κατανομής του είδους Ciconia ciconia
σε σχέση με τη χωροθέτηση του έργου
22°56'0"E
22°56'30"E
22°57'0"E
22°57'30"E
22°58'0"E
40°31'30"N
40°31'0"N
40°30'30"N
40°30'0"N
ΥΠΟΜΝΗΜΑ
Περιοχή Έργου
EL52208200
Οικοσυστημικές Χωρικές Ενότητες
μέσης και υψηλής παρουσίας του είδους
0
0,2
0,4
Kilometers


Ενδιαίτημα κατανομής του είδους Ciconia nigra
σε σχέση με τη χωροθέτηση του έργου
22°56'0"E
22°56'30"E
22°57'0"E
22°57'30"E
22°58'0"E
40°31'30"N
40°31'0"N
40°30'30"N
40°30'0"N
ΥΠΟΜΝΗΜΑ
Περιοχή Έργου
EL52208200
Οικοσυστημικές Χωρικές Ενότητες
μέσης και υψηλής παρουσίας του είδους
0
0,2
0,4
Kilometers

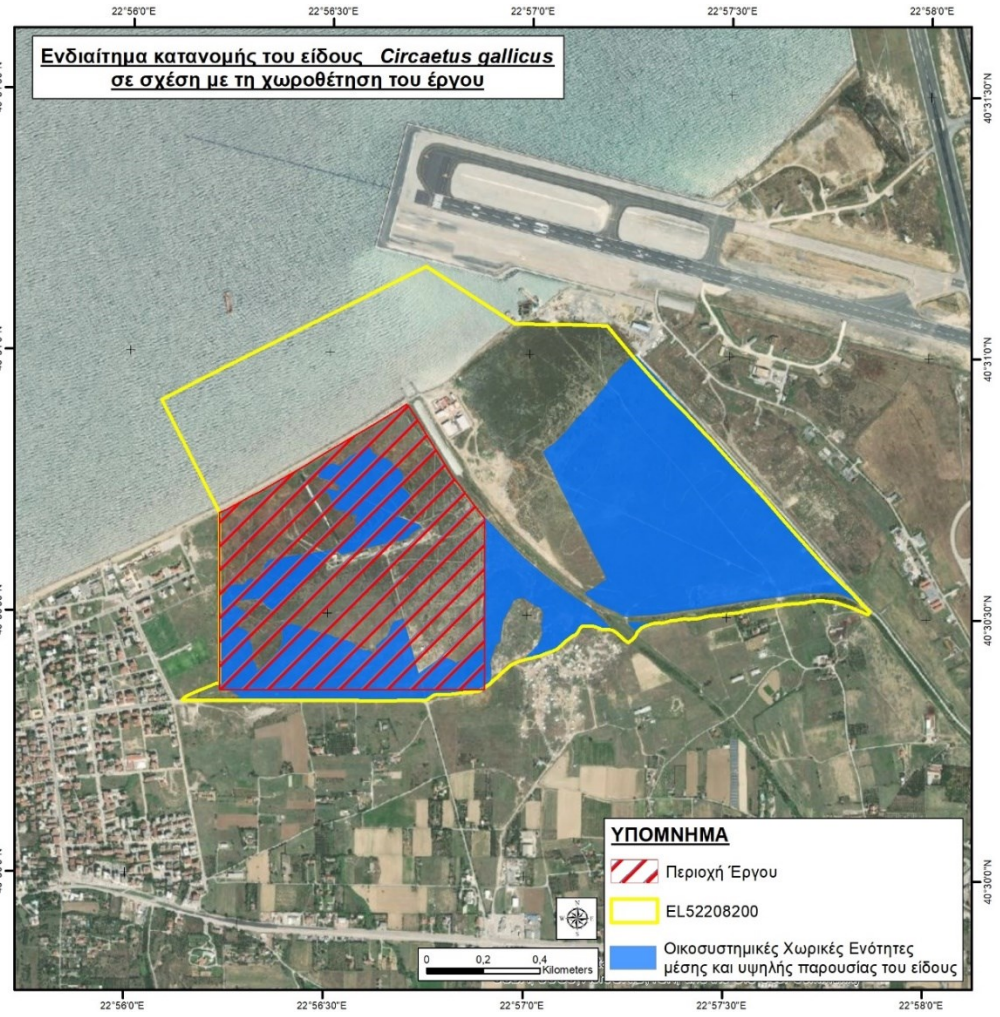
Ενδιαίτημα κατανομής του είδους Circaetus gallicus
σε σχέση με τη χωροθέτηση του έργου
22°56'0"E
22°56'30"E
22°57'0"E
22°57'30"E
22°58'0"E
40°31'30"N
40°31'0"N
40°30'30"N
40°30'0"N
ΥΠΟΜΝΗΜΑ
Περιοχή Έργου
EL52208200
Οικοσυστημικές Χωρικές Ενότητες
μέσης και υψηλής παρουσίας του είδους
0
0,2
0,4
Kilometers

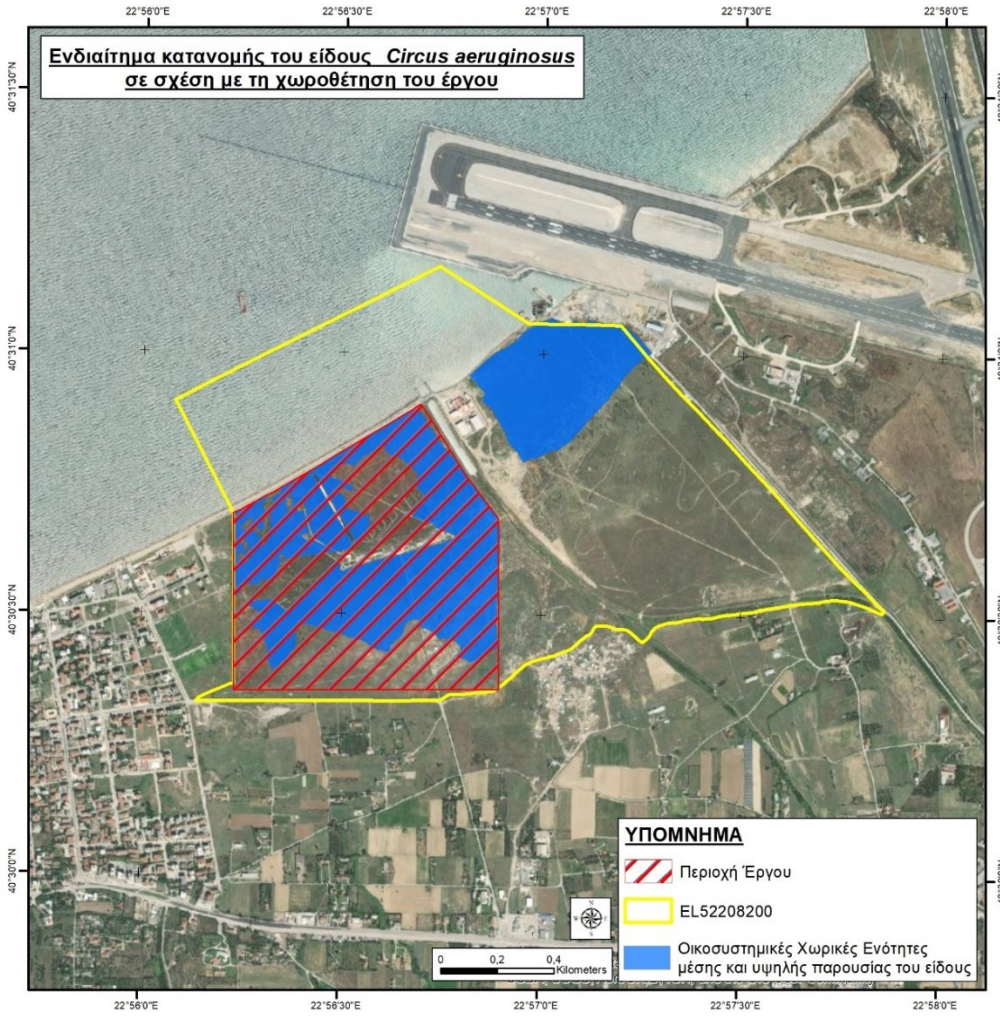
Ενδιαίτημα κατανομής του είδους Circus aeruginosus
σε σχέση με τη χωροθέτηση του έργου
22°56'0"E
22°56'30"E
22°57'0"E
22°57'30"E
22°58'0"E
40°31'30"N
40°31'0"N
40°30'30"N
40°30'0"N
ΥΠΟΜΝΗΜΑ
Περιοχή Έργου
EL52208200
Οικοσυστημικές Χωρικές Ενότητες
μέσης και υψηλής παρουσίας του είδους
0
0,2
0,4
Kilometers

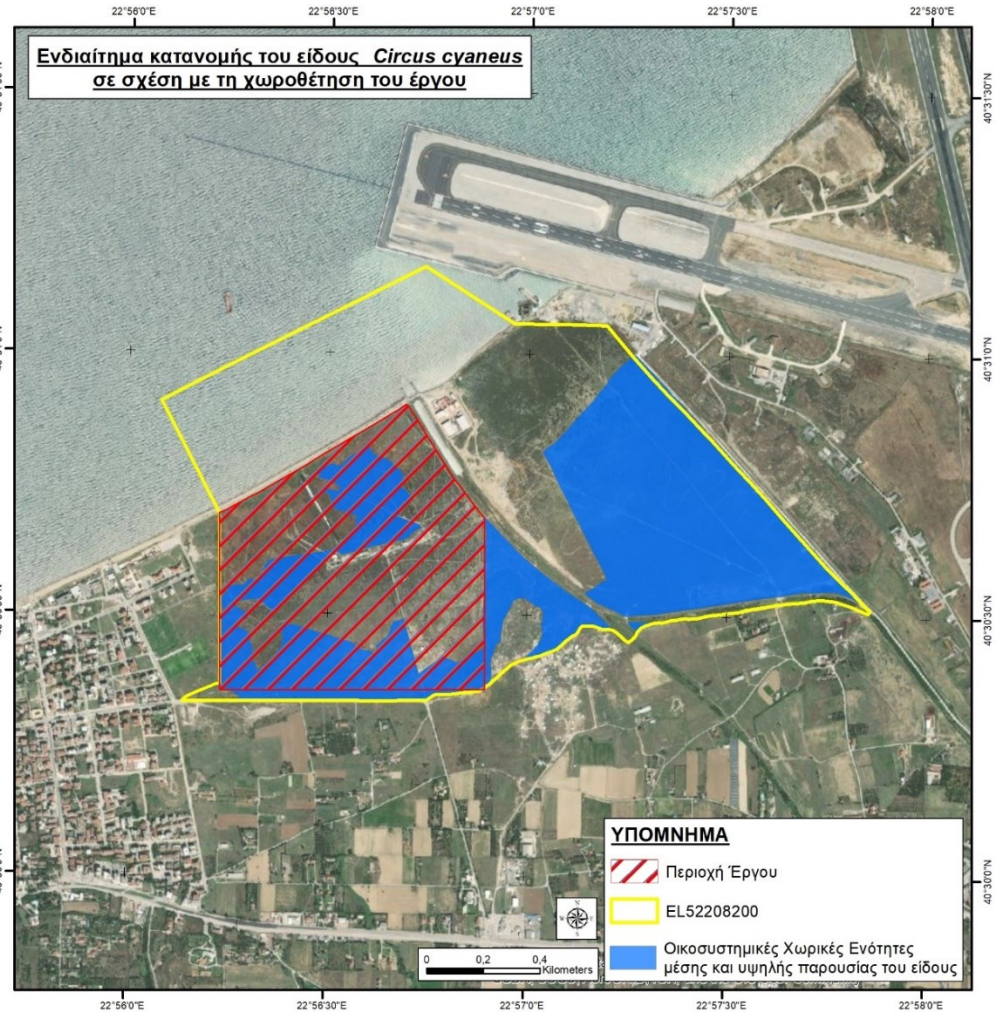
Ενδιαίτημα κατανομής του είδους Circus cyaneus
σε σχέση με τη χωροθέτηση του έργου
22°56'0"E
22°56'30"E
22°57'0"E
22°57'30"E
22°58'0"E
40°31'30"N
40°31'0"N
40°30'30"N
40°30'0"N
ΥΠΟΜΝΗΜΑ
Περιοχή Έργου
EL52208200
Οικοσυστημικές Χωρικές Ενότητες
μέσης και υψηλής παρουσίας του είδους
0
0,2
0,4
Kilometers

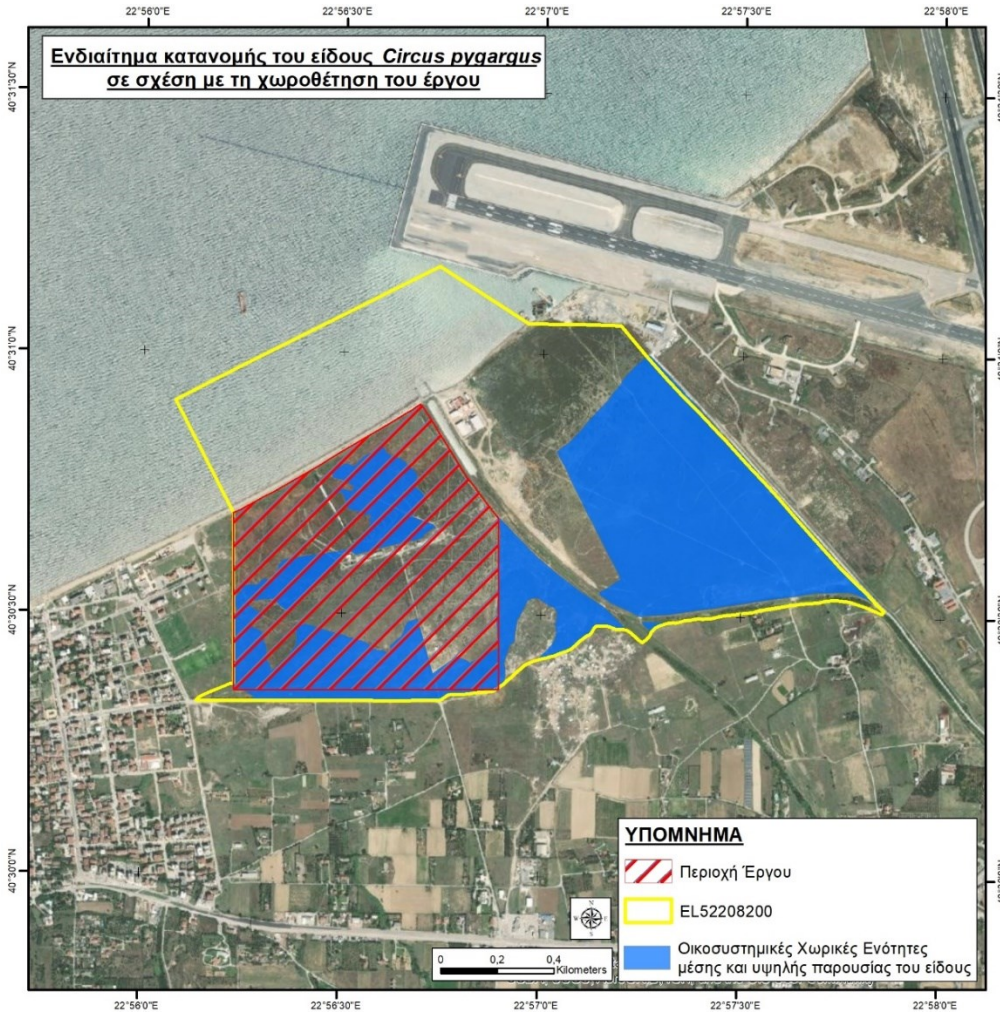
Ενδιαίτημα κατανομής του είδους Circus pygargus
σε σχέση με τη χωροθέτηση του έργου
22°56'0"E
22°56'30"E
22°57'0"E
22°57'30"E
22°58'0"E
40°31'30"N
40°31'0"N
40°30'30"N
40°30'0"N
ΥΠΟΜΝΗΜΑ
Περιοχή Έργου
EL52208200
Οικοσυστημικές Χωρικές Ενότητες
μέσης και υψηλής παρουσίας του είδους
0
0,2
0,4
Kilometers

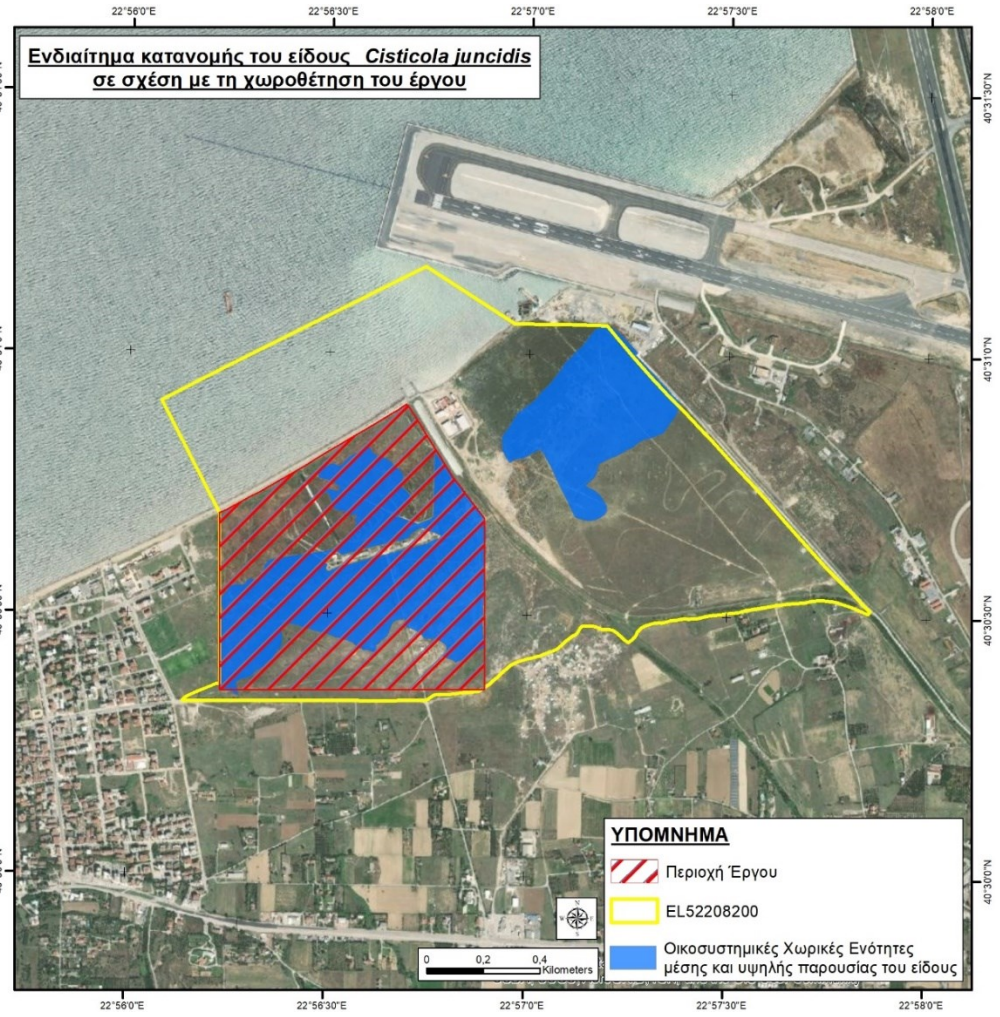
Ενδιαίτημα κατανομής του είδους Cisticola juncidis
σε σχέση με τη χωροθέτηση του έργου
22°56'0"E
22°56'30"E
22°57'0"E
22°57'30"E
22°58'0"E
40°31'30"N
40°31'0"N
40°30'30"N
40°30'0"N
ΥΠΟΜΝΗΜΑ
Περιοχή Έργου
EL52208200
Οικοσυστημικές Χωρικές Ενότητες
μέσης και υψηλής παρουσίας του είδους
0
0,2
0,4
Kilometers


Ενδιαίτημα κατανομής του είδους Coccothraustes coccothraustes
σε σχέση με τη χωροθέτηση του έργου
22°56'0"E
22°56'30"E
22°57'0"E
22°57'30"E
22°58'0"E
40°31'30"N
40°31'0"N
40°30'30"N
40°30'0"N
ΥΠΟΜΝΗΜΑ
Περιοχή Έργου
EL52208200
Οικοσυστημικές Χωρικές Ενότητες
μέσης και υψηλής παρουσίας του είδους
0 0,2 0,4
Kilometers

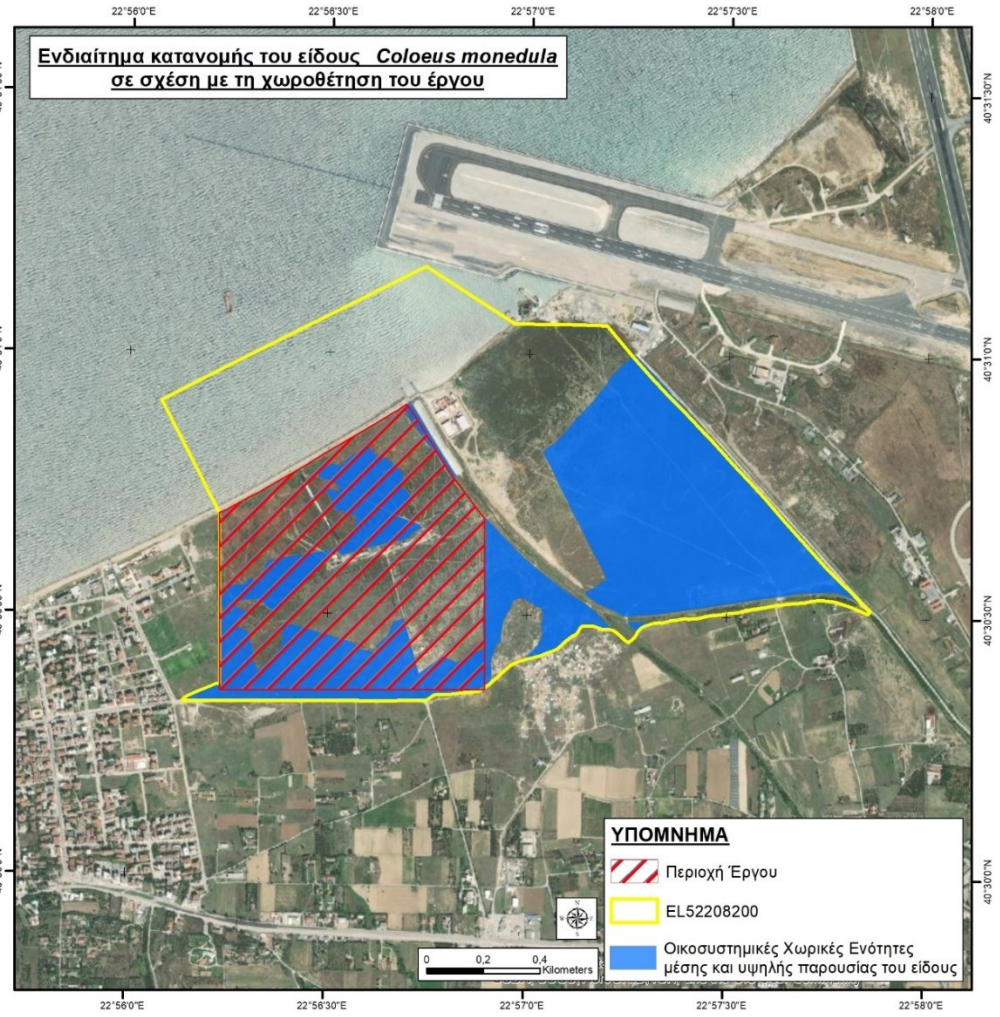
Ενδιαίτημα κατανομής του είδους Coloeus monedula
σε σχέση με τη χωροθέτηση του έργου
22°56'0"E
22°56'30"E
22°57'0"E
22°57'30"E
22°58'0"E
40°31'30"N
40°31'0"N
40°30'30"N
40°30'0"N
ΥΠΟΜΝΗΜΑ
Περιοχή Έργου
EL52208200
Οικοσυστημικές Χωρικές Ενότητες
μέσης και υψηλής παρουσίας του είδους
0 0,2 0,4
Kilometers

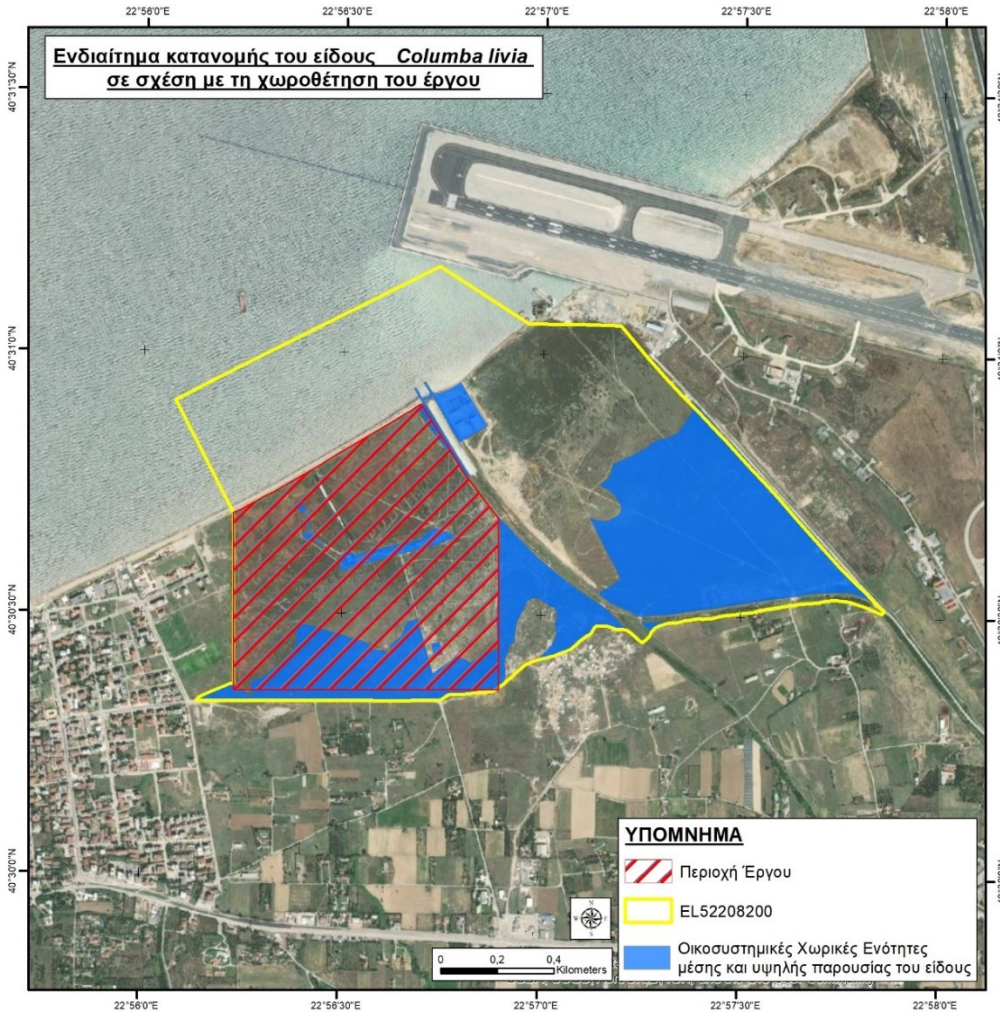
Ενδιαίτημα κατανομής του είδους Columba livia
σε σχέση με τη χωροθέτηση του έργου
22°56'0"E
22°56'30"E
22°57'0"E
22°57'30"E
22°58'0"E
40°31'30"N
40°31'0"N
40°30'30"N
40°30'0"N
ΥΠΟΜΝΗΜΑ
Περιοχή Έργου
EL52208200
Οικοσυστημικές Χωρικές Ενότητες
μέσης και υψηλής παρουσίας του είδους
0
0,2
0,4
Kilometers

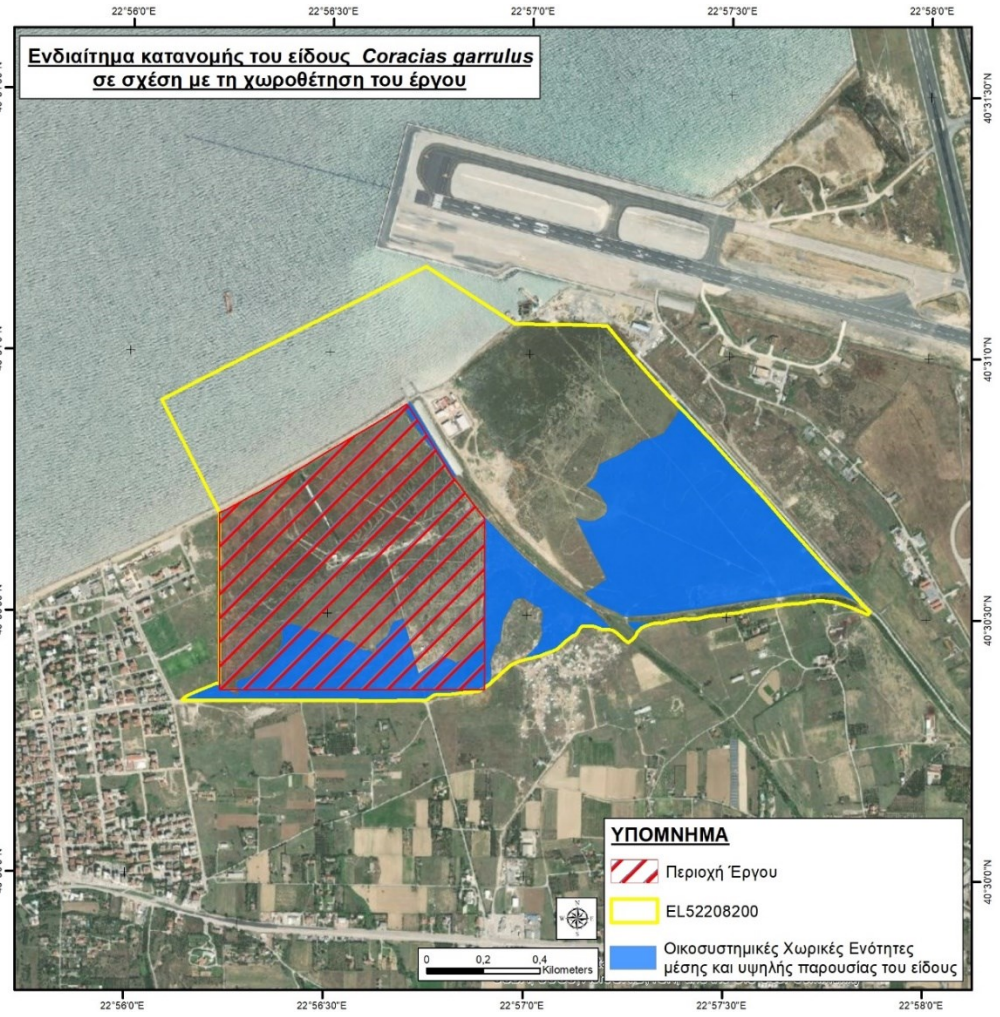
Ενδιαίτημα κατανομής του είδους Coracias garrulus
σε σχέση με τη χωροθέτηση του έργου
22°56'0"E
22°56'30"E
22°57'0"E
22°57'30"E
22°58'0"E
40°31'30"N
40°31'0"N
40°30'30"N
40°30'0"N
ΥΠΟΜΝΗΜΑ
Περιοχή Έργου
EL52208200
Οικοσυστημικές Χωρικές Ενότητες
μέσης και υψηλής παρουσίας του είδους
0
0,2
0,4
Kilometers

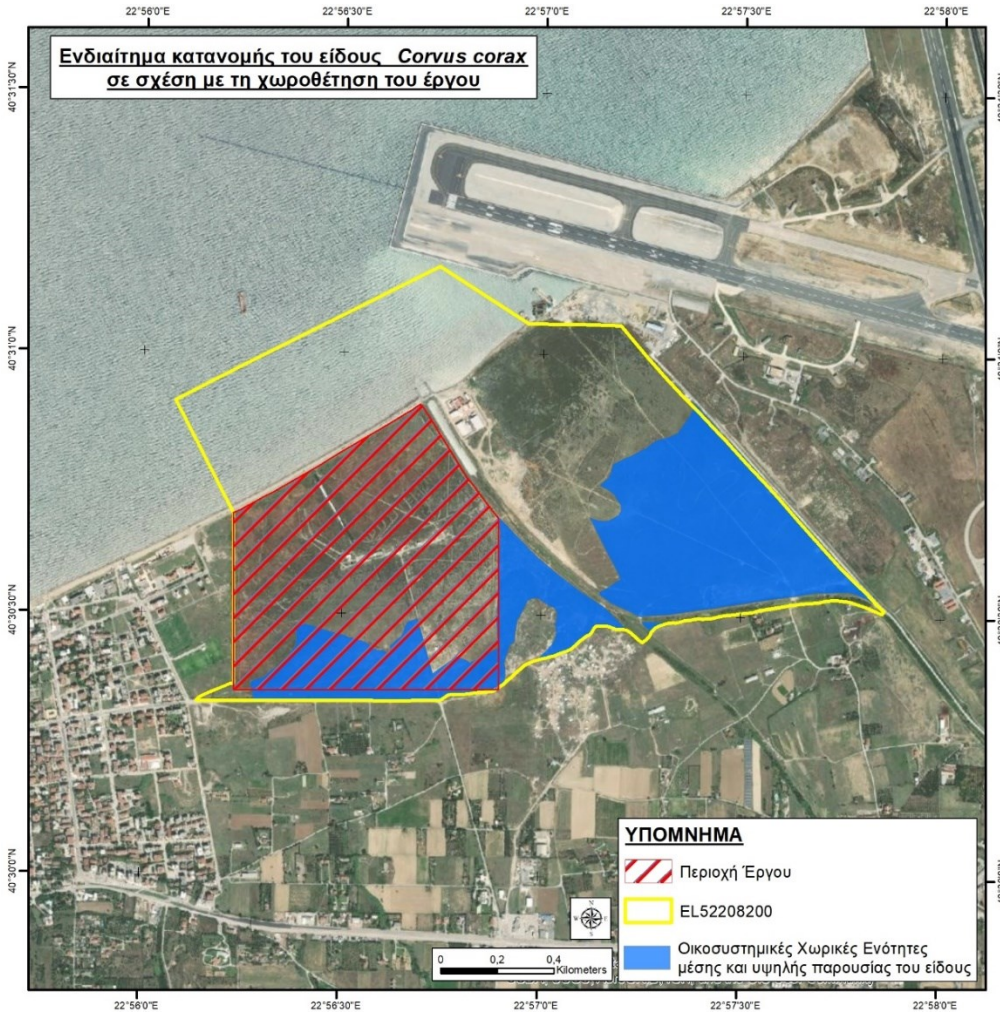
Ενδιαίτημα κατανομής του είδους Corvus corax
σε σχέση με τη χωροθέτηση του έργου
22°56'0"E
22°56'30"E
22°57'0"E
22°57'30"E
22°58'0"E
40°31'30"N
40°31'0"N
40°30'30"N
40°30'0"N
ΥΠΟΜΝΗΜΑ
Περιοχή Έργου
EL52208200
Οικοσυστημικές Χωρικές Ενότητες
μέσης και υψηλής παρουσίας του είδους
0
0,2
0,4
Kilometers

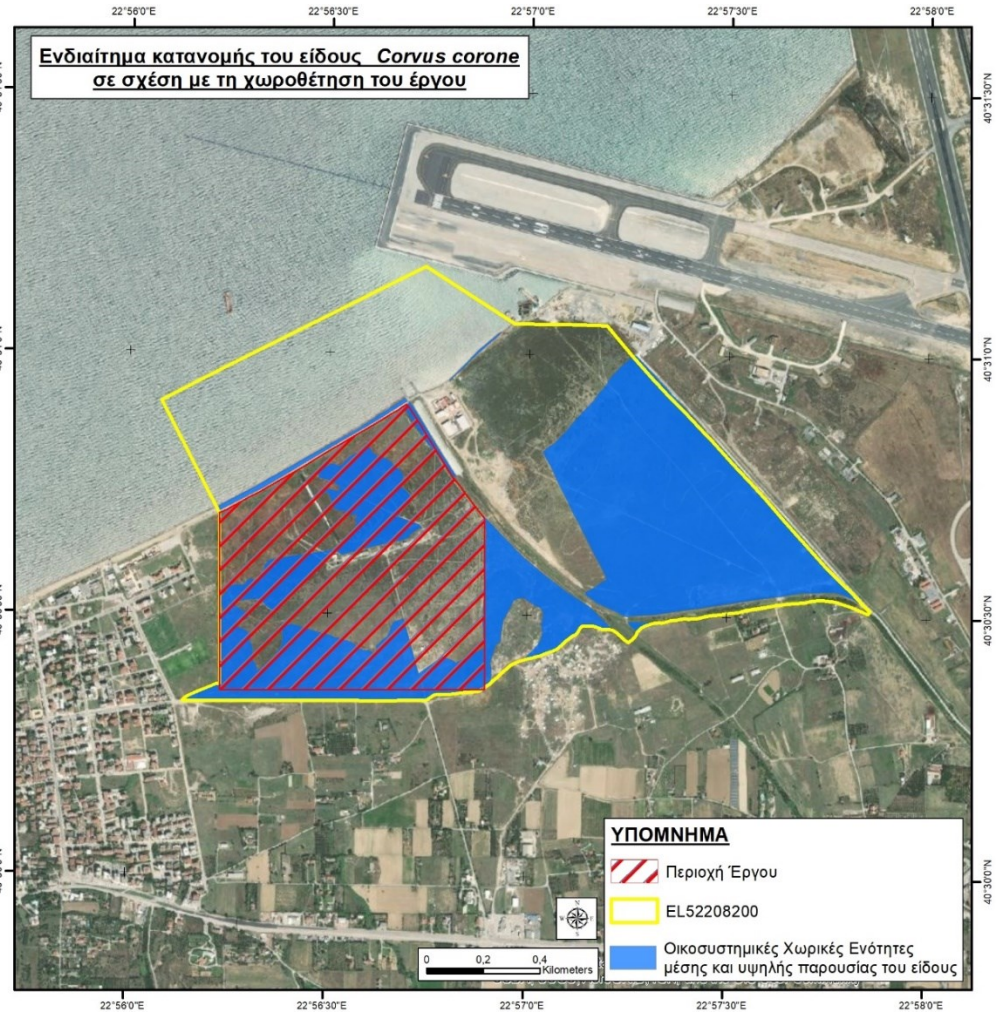
Ενδιαίτημα κατανομής του είδους Corvus corone
σε σχέση με τη χωροθέτηση του έργου
22°56'0"E
22°56'30"E
22°57'0"E
22°57'30"E
22°58'0"E
40°31'30"N
40°31'0"N
40°30'30"N
40°30'0"N
ΥΠΟΜΝΗΜΑ
Περιοχή Έργου
EL52208200
Οικοσυστημικές Χωρικές Ενότητες
μέσης και υψηλής παρουσίας του είδους
0
0,2
0,4
Kilometers

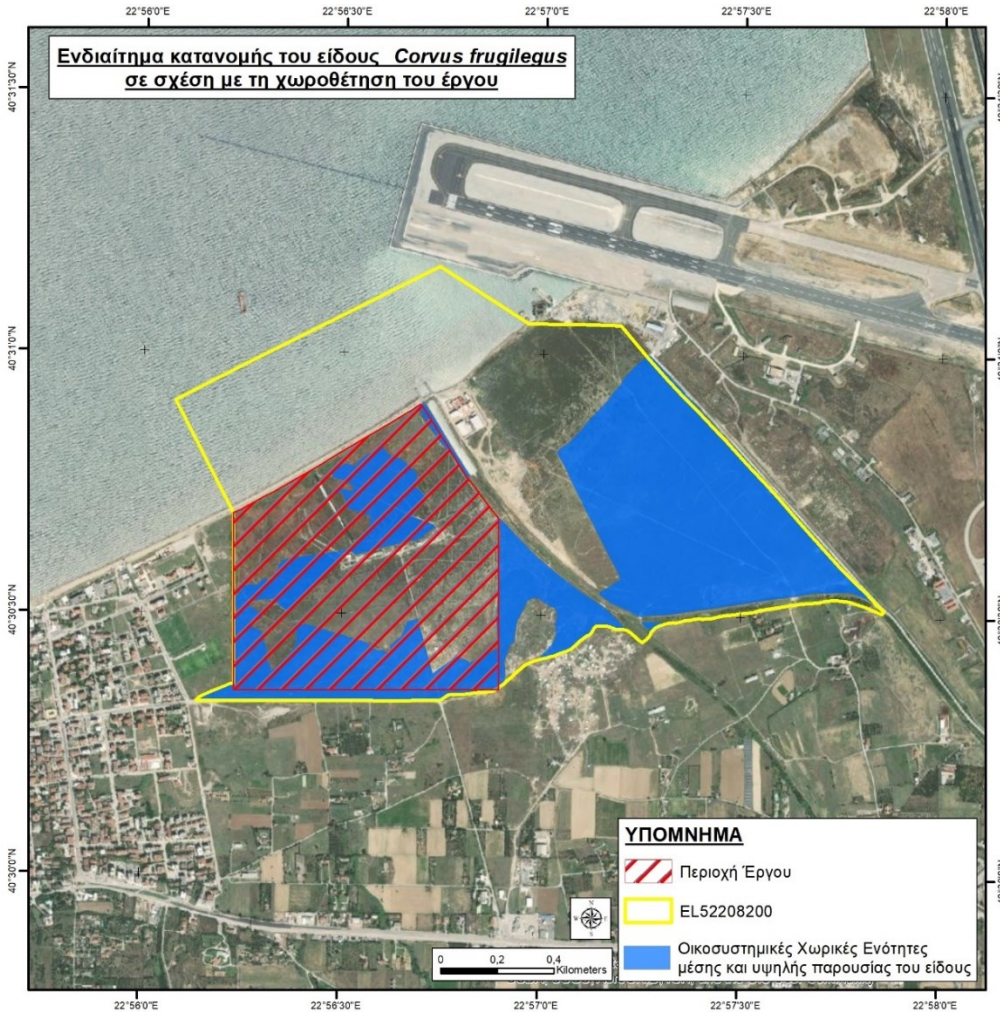
Ενδιαίτημα κατανομής του είδους Corvus frugilegus
σε σχέση με τη χωροθέτηση του έργου
22°56'0"E
22°56'30"E
22°57'0"E
22°57'30"E
22°58'0"E
40°31'30"N
40°31'0"N
40°30'30"N
40°30'0"N
ΥΠΟΜΝΗΜΑ
Περιοχή Έργου
EL52208200
Οικοσυστημικές Χωρικές Ενότητες
μέσης και υψηλής παρουσίας του είδους
0
0,2
0,4
Kilometers

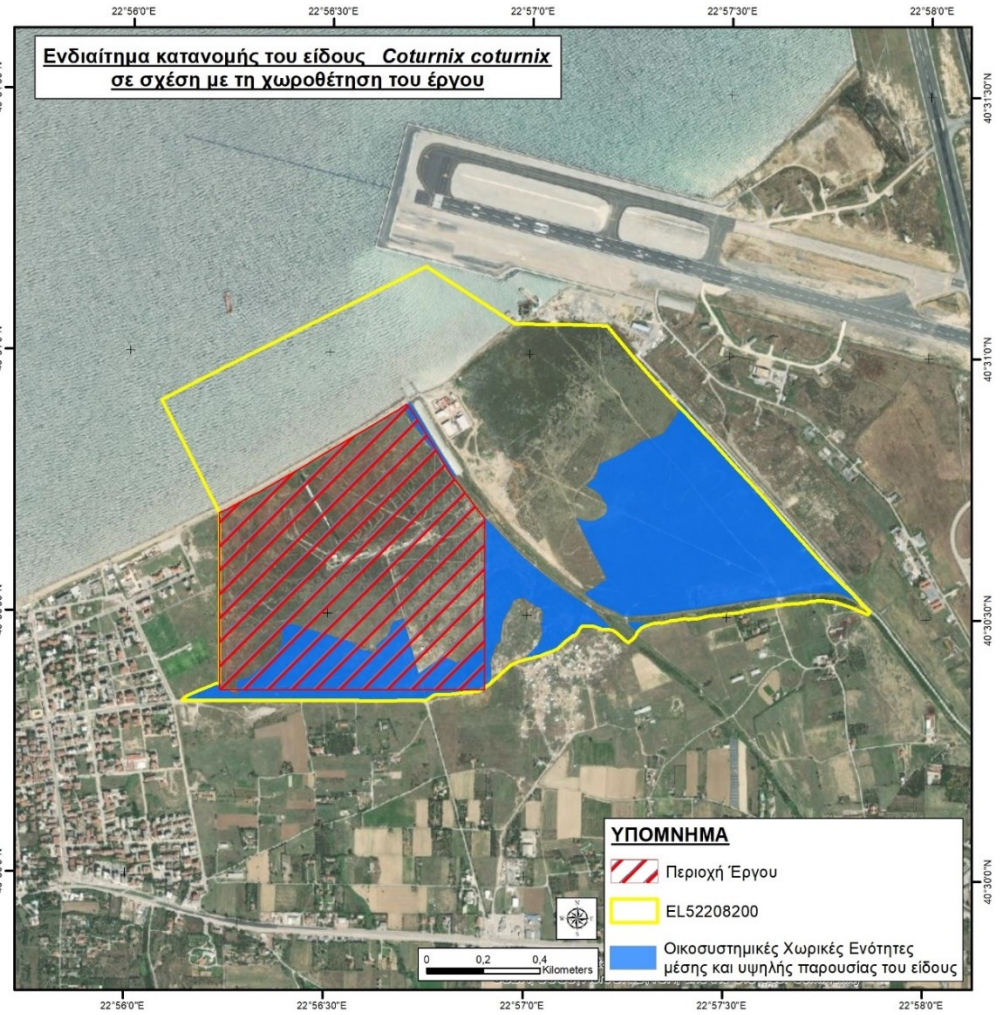
Ενδιαίτημα κατανομής του είδους Coturnix coturnix
σε σχέση με τη χωροθέτηση του έργου
22°56'0"E
22°56'30"E
22°57'0"E
22°57'30"E
22°58'0"E
40°31'30"N
40°31'0"N
40°30'30"N
40°30'0"N
ΥΠΟΜΝΗΜΑ
Περιοχή Έργου
EL52208200
Οικοσυστημικές Χωρικές Ενότητες
μέσης και υψηλής παρουσίας του είδους
0
0,2
0,4
Kilometers


Ενδιαίτημα κατανομής του είδους Cuculus canorus
σε σχέση με τη χωροθέτηση του έργου
22°56'0"E
22°56'30"E
22°57'0"E
22°57'30"E
22°58'0"E
40°31'30"N
40°31'0"N
40°30'30"N
40°30'0"N
ΥΠΟΜΝΗΜΑ
Περιοχή Έργου
EL52208200
Οικοσυστημικές Χωρικές Ενότητες
μέσης και υψηλής παρουσίας του είδους
0 0,2 0,4
Kilometers


Ενδιαίτημα κατανομής του είδους Curruca cantillans
σε σχέση με τη χωροθέτηση του έργου
22°56'0"E
22°56'30"E
22°57'0"E
22°57'30"E
22°58'0"E
40°31'30"N
40°31'0"N
40°30'30"N
40°30'0"N
ΥΠΟΜΝΗΜΑ
Περιοχή Έργου
EL52208200
Οικοσυστημικές Χωρικές Ενότητες
μέσης και υψηλής παρουσίας του είδους
0 0,2 0,4
Kilometers


Ενδιαίτημα κατανομής του είδους Curruca communis
σε σχέση με τη χωροθέτηση του έργου
22°56'0"E
22°56'30"E
22°57'0"E
22°57'30"E
22°58'0"E
40°31'30"N
40°31'0"N
40°30'30"N
40°30'0"N
ΥΠΟΜΝΗΜΑ
Περιοχή Έργου
EL52208200
Οικοσυστημικές Χωρικές Ενότητες
μέσης και υψηλής παρουσίας του είδους
0
0,2
0,4
Kilometers

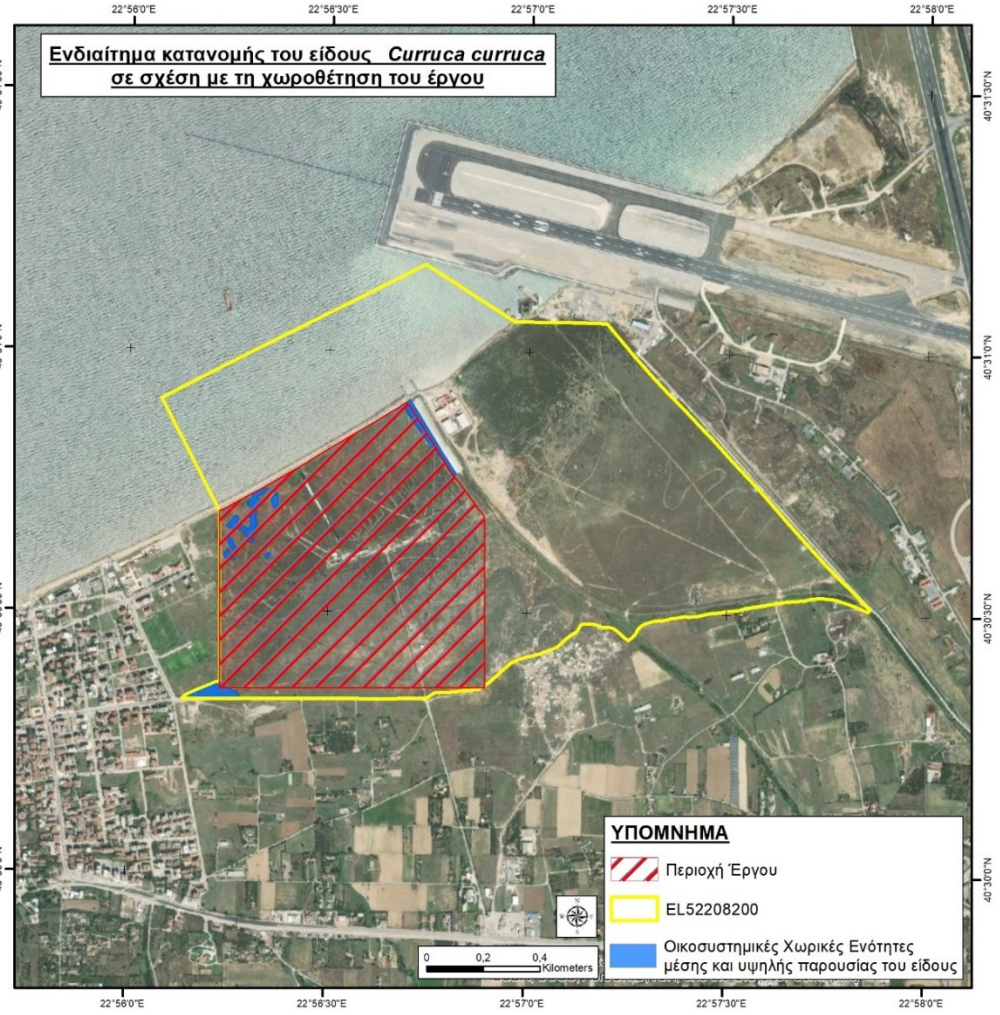
Ενδιαίτημα κατανομής του είδους Curruca curruca
σε σχέση με τη χωροθέτηση του έργου
22°56'0"E
22°56'30"E
22°57'0"E
22°57'30"E
22°58'0"E
40°31'30"N
40°31'0"N
40°30'30"N
40°30'0"N
ΥΠΟΜΝΗΜΑ
Περιοχή Έργου
EL52208200
Οικοσυστημικές Χωρικές Ενότητες
μέσης και υψηλής παρουσίας του είδους
0
0,2
0,4
Kilometers


Ενδιαίτημα κατανομής του είδους Curruca melanocephala
σε σχέση με τη χωροθέτηση του έργου
22°56'0"E
22°56'30"E
22°57'0"E
22°57'30"E
22°58'0"E
40°31'30"N
40°31'0"N
40°30'30"N
40°30'0"N
ΥΠΟΜΝΗΜΑ
Περιοχή Έργου
EL52208200
Οικοσυστημικές Χωρικές Ενότητες
μέσης και υψηλής παρουσίας του είδους
0
0,2
0,4
Kilometers


Ενδιαίτημα κατανομής του είδους Curruca nana
σε σχέση με τη χωροθέτηση του έργου
22°56'0"E
22°56'30"E
22°57'0"E
22°57'30"E
22°58'0"E
40°31'30"N
40°31'0"N
40°30'30"N
40°30'0"N
ΥΠΟΜΝΗΜΑ
Περιοχή Έργου
EL52208200
Οικοσυστημικές Χωρικές Ενότητες
μέσης και υψηλής παρουσίας του είδους
0
0,2
0,4
Kilometers


Ενδιαίτημα κατανομής του είδους Curruca nisoria
σε σχέση με τη χωροθέτηση του έργου
22°56'0"E
22°56'30"E
22°57'0"E
22°57'30"E
22°58'0"E
40°31'30"N
40°31'0"N
40°30'30"N
40°30'0"N
ΥΠΟΜΝΗΜΑ
Περιοχή Έργου
EL52208200
Οικοσυστημικές Χωρικές Ενότητες
μέσης και υψηλής παρουσίας του είδους
0 0,2 0,4
Kilometers


Ενδιαίτημα κατανομής του είδους Cyanistes caeruleus
σε σχέση με τη χωροθέτηση του έργου
22°56'0"E
22°56'30"E
22°57'0"E
22°57'30"E
22°58'0"E
40°31'30"N
40°31'0"N
40°30'30"N
40°30'0"N
ΥΠΟΜΝΗΜΑ
Περιοχή Έργου
EL52208200
Οικοσυστημικές Χωρικές Ενότητες
μέσης και υψηλής παρουσίας του είδους
0 0,2 0,4
Kilometers


Ενδιαίτημα κατανομής του είδους Cygnus olor
σε σχέση με τη χωροθέτηση του έργου
22°56'0"E
22°56'30"E
22°57'0"E
22°57'30"E
22°58'0"E
40°31'30"N
40°31'0"N
40°30'30"N
40°30'0"N
ΥΠΟΜΝΗΜΑ
Περιοχή Έργου
EL52208200
Οικοσυστημικές Χωρικές Ενότητες
μέσης και υψηλής παρουσίας του είδους
0
0,2
0,4
Kilometers

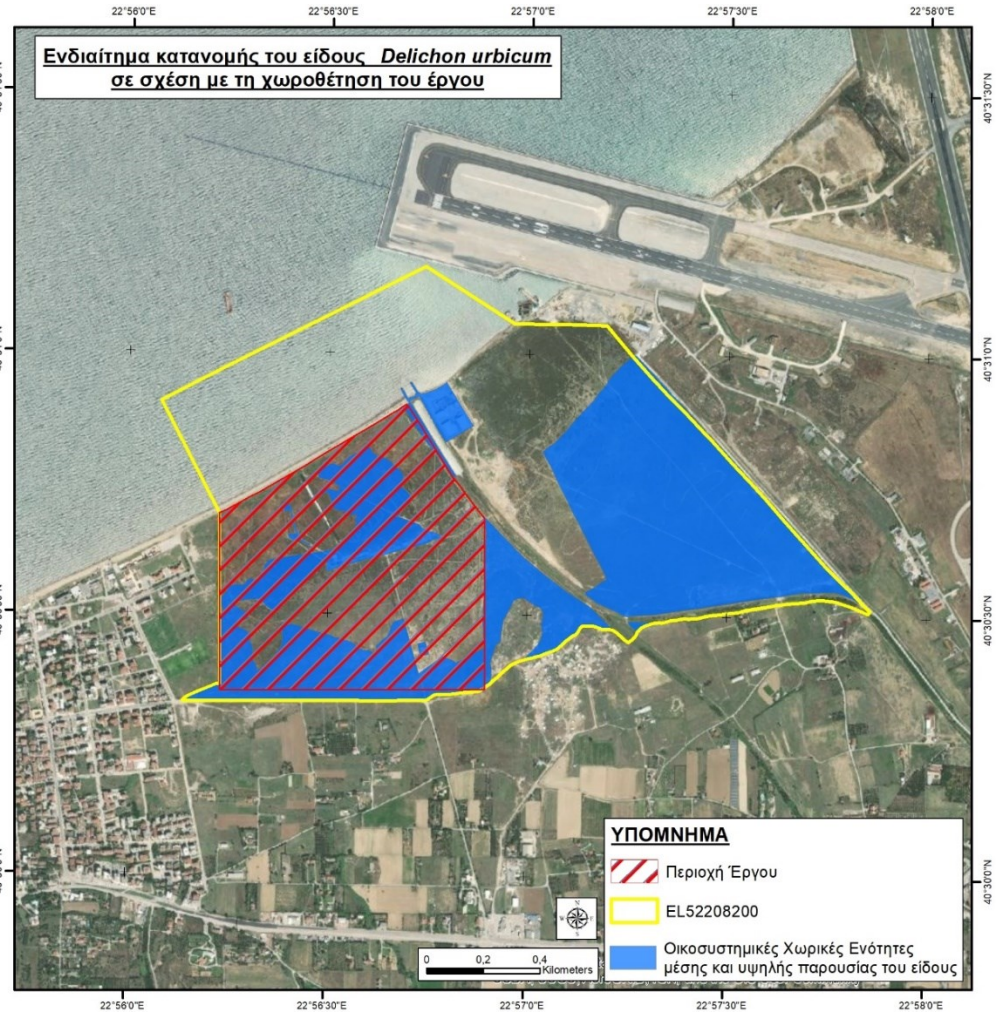
Ενδιαίτημα κατανομής του είδους Delichon urbicum
σε σχέση με τη χωροθέτηση του έργου
22°56'0"E
22°56'30"E
22°57'0"E
22°57'30"E
22°58'0"E
40°31'30"N
40°31'0"N
40°30'30"N
40°30'0"N
ΥΠΟΜΝΗΜΑ
Περιοχή Έργου
EL52208200
Οικοσυστημικές Χωρικές Ενότητες
μέσης και υψηλής παρουσίας του είδους
0
0,2
0,4
Kilometers

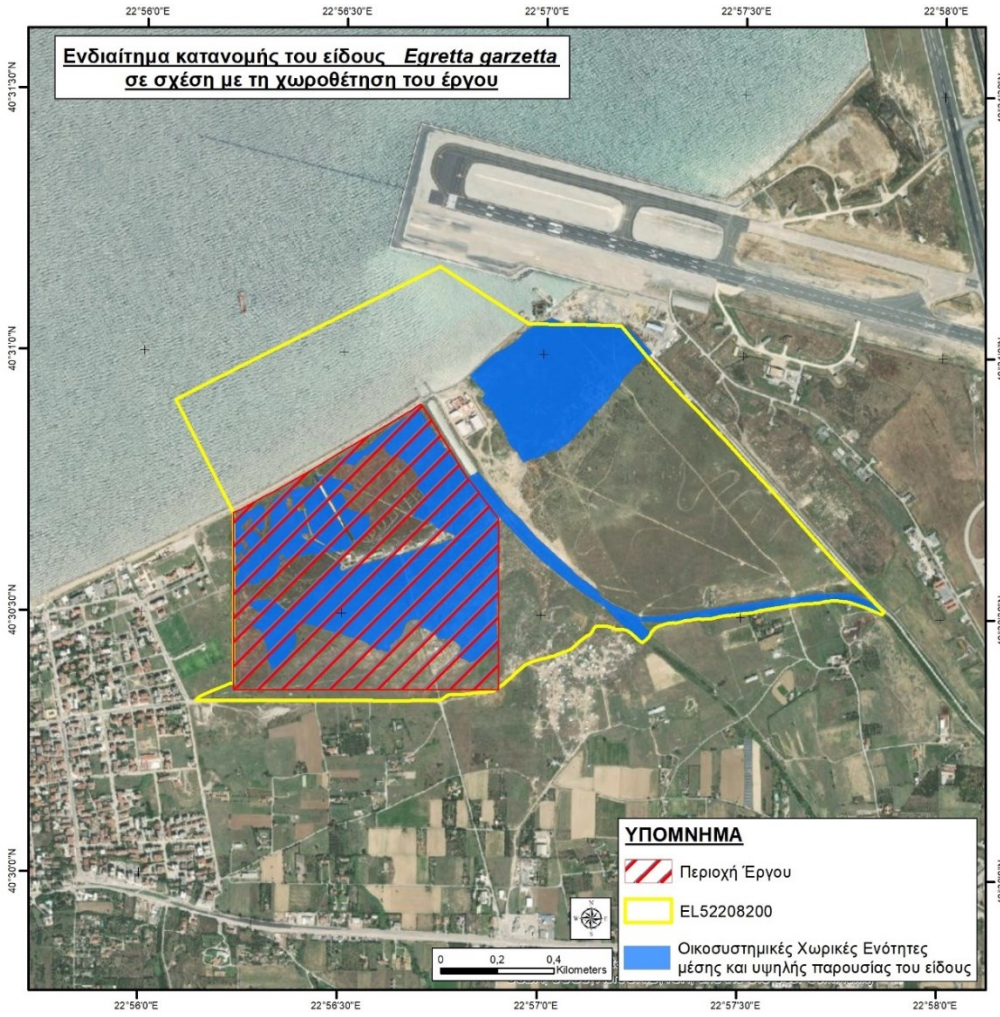
Ενδιαίτημα κατανομής του είδους Egretta garzetta
σε σχέση με τη χωροθέτηση του έργου
22°56'0"E
22°56'30"E
22°57'0"E
22°57'30"E
22°58'0"E
40°31'30"N
40°31'0"N
40°30'30"N
40°30'0"N
ΥΠΟΜΝΗΜΑ
Περιοχή Έργου
EL52208200
Οικοσυστημικές Χωρικές Ενότητες
μέσης και υψηλής παρουσίας του είδους
0
0,2
0,4
Kilometers


Ενδιαίτημα κατανομής του είδους Emberiza calandra
σε σχέση με τη χωροθέτηση του έργου
22°56'0"E
22°56'30"E
22°57'0"E
22°57'30"E
22°58'0"E
40°31'30"N
40°31'0"N
40°30'30"N
40°30'0"N
ΥΠΟΜΝΗΜΑ
Περιοχή Έργου
EL52208200
Οικοσυστημικές Χωρικές Ενότητες
μέσης και υψηλής παρουσίας του είδους
0
0,2
0,4
Kilometers


Ενδιαίτημα κατανομής του είδους Emberiza cirlus
σε σχέση με τη χωροθέτηση του έργου
22°56'0"E
22°56'30"E
22°57'0"E
22°57'30"E
22°58'0"E
40°31'30"N
40°31'0"N
40°30'30"N
40°30'0"N
ΥΠΟΜΝΗΜΑ
Περιοχή Έργου
EL52208200
Οικοσυστημικές Χωρικές Ενότητες
μέσης και υψηλής παρουσίας του είδους
0
0,2
0,4
Kilometers

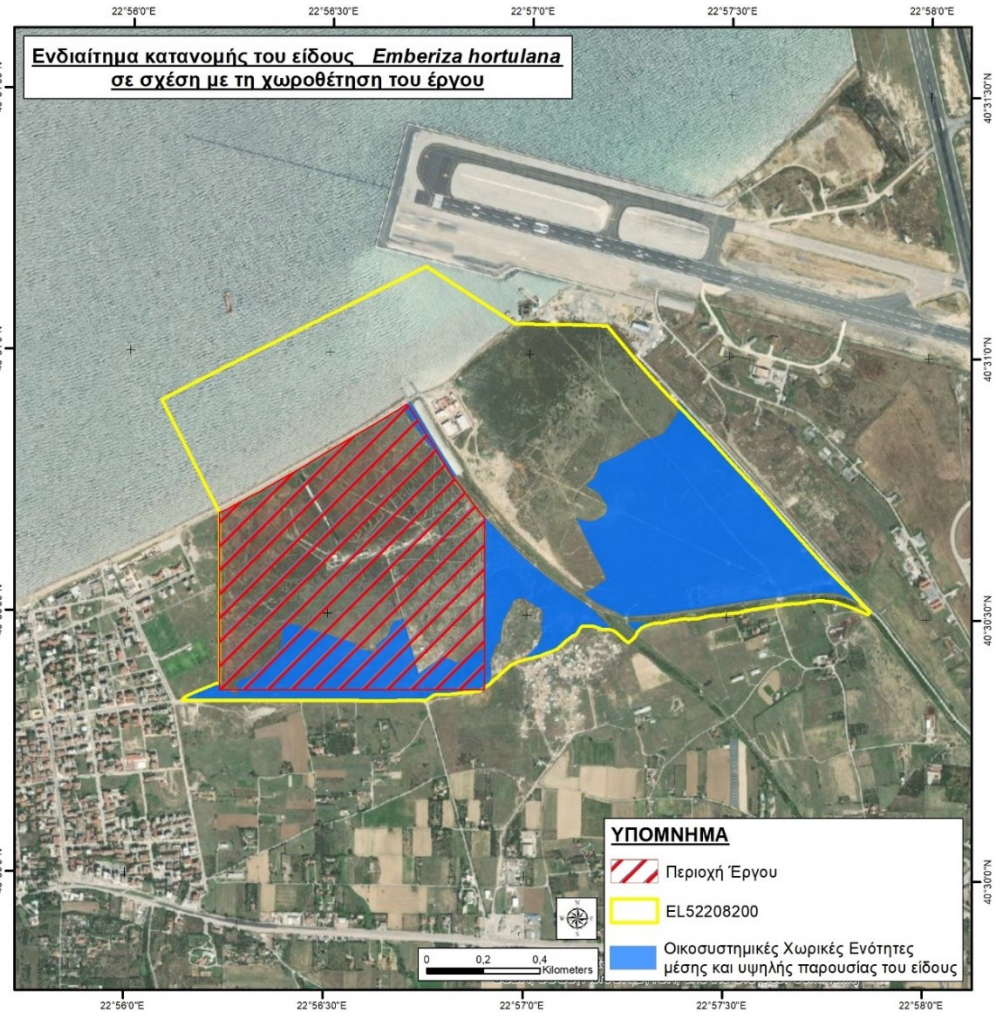
Ενδιαίτημα κατανομής του είδους Emberiza hortulana
σε σχέση με τη χωροθέτηση του έργου
22°56'0"E
22°56'30"E
22°57'0"E
22°57'30"E
22°58'0"E
40°31'30"N
40°31'0"N
40°30'30"N
40°30'0"N
ΥΠΟΜΝΗΜΑ
Περιοχή Έργου
EL52208200
Οικοσυστημικές Χωρικές Ενότητες
μέσης και υψηλής παρουσίας του είδους
0
0,2
0,4
Kilometers


Ενδιαίτημα κατανομής του είδους Emberiza schoeniclus
σε σχέση με τη χωροθέτηση του έργου
22°56'0"E
22°56'30"E
22°57'0"E
22°57'30"E
22°58'0"E
40°31'30"N
40°31'0"N
40°30'30"N
40°30'0"N
ΥΠΟΜΝΗΜΑ
Περιοχή Έργου
EL52208200
Οικοσυστημικές Χωρικές Ενότητες
μέσης και υψηλής παρουσίας του είδους
0 0,2 0,4
Kilometers


Ενδιαίτημα κατανομής του είδους Erithacus rubecula
σε σχέση με τη χωροθέτηση του έργου
22°56'0"E
22°56'30"E
22°57'0"E
22°57'30"E
22°58'0"E
40°31'30"N
40°31'0"N
40°30'30"N
40°30'0"N
ΥΠΟΜΝΗΜΑ
Περιοχή Έργου
EL52208200
Οικοσυστημικές Χωρικές Ενότητες
μέσης και υψηλής παρουσίας του είδους
0 0,2 0,4
Kilometers


Ενδιαίτημα κατανομής του είδους Falco columbarius
σε σχέση με τη χωροθέτηση του έργου
22°56'0"E
22°56'30"E
22°57'0"E
22°57'30"E
22°58'0"E
40°31'30"N
40°31'0"N
40°30'30"N
40°30'0"N
ΥΠΟΜΝΗΜΑ
Περιοχή Έργου
EL52208200
Οικοσυστημικές Χωρικές Ενότητες
μέσης και υψηλής παρουσίας του είδους
0
0,2
0,4
Kilometers

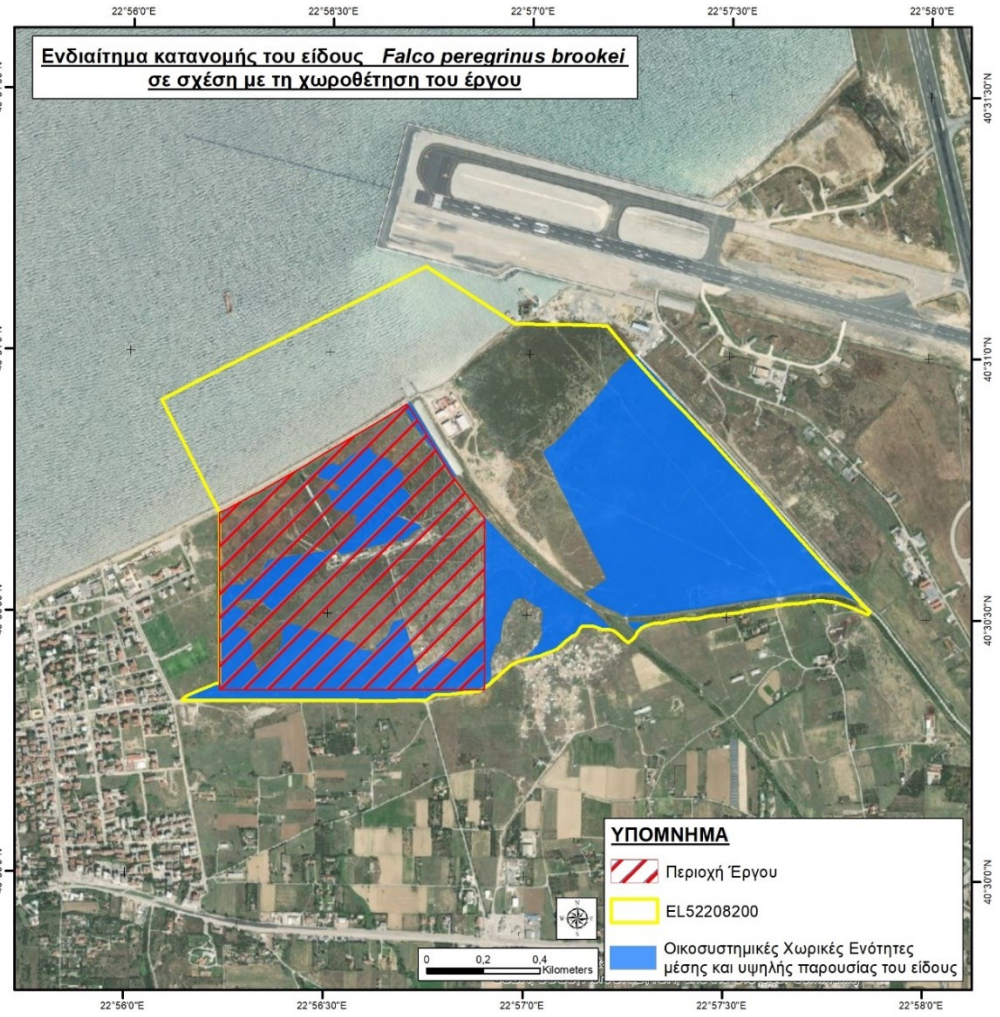
Ενδιαίτημα κατανομής του είδους Falco peregrinus brookei
σε σχέση με τη χωροθέτηση του έργου
22°56'0"E
22°56'30"E
22°57'0"E
22°57'30"E
22°58'0"E
40°31'30"N
40°31'0"N
40°30'30"N
40°30'0"N
ΥΠΟΜΝΗΜΑ
Περιοχή Έργου
EL52208200
Οικοσυστημικές Χωρικές Ενότητες
μέσης και υψηλής παρουσίας του είδους
0
0,2
0,4
Kilometers

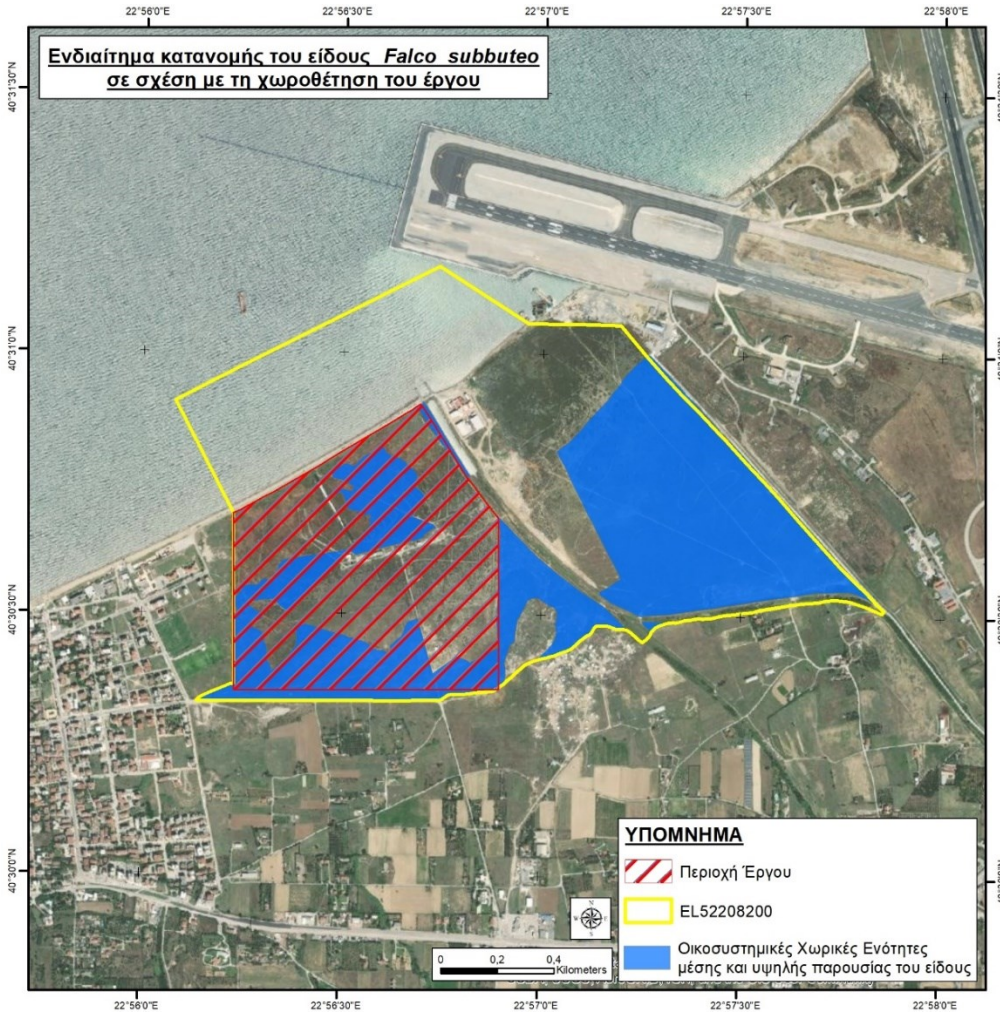
Ενδιαίτημα κατανομής του είδους Falco subbuteo
σε σχέση με τη χωροθέτηση του έργου
22°56'0"E
22°56'30"E
22°57'0"E
22°57'30"E
22°58'0"E
40°31'30"N
40°31'0"N
40°30'30"N
40°30'0"N
ΥΠΟΜΝΗΜΑ
Περιοχή Έργου
EL52208200
Οικοσυστημικές Χωρικές Ενότητες
μέσης και υψηλής παρουσίας του είδους
0
0,2
0,4
Kilometers

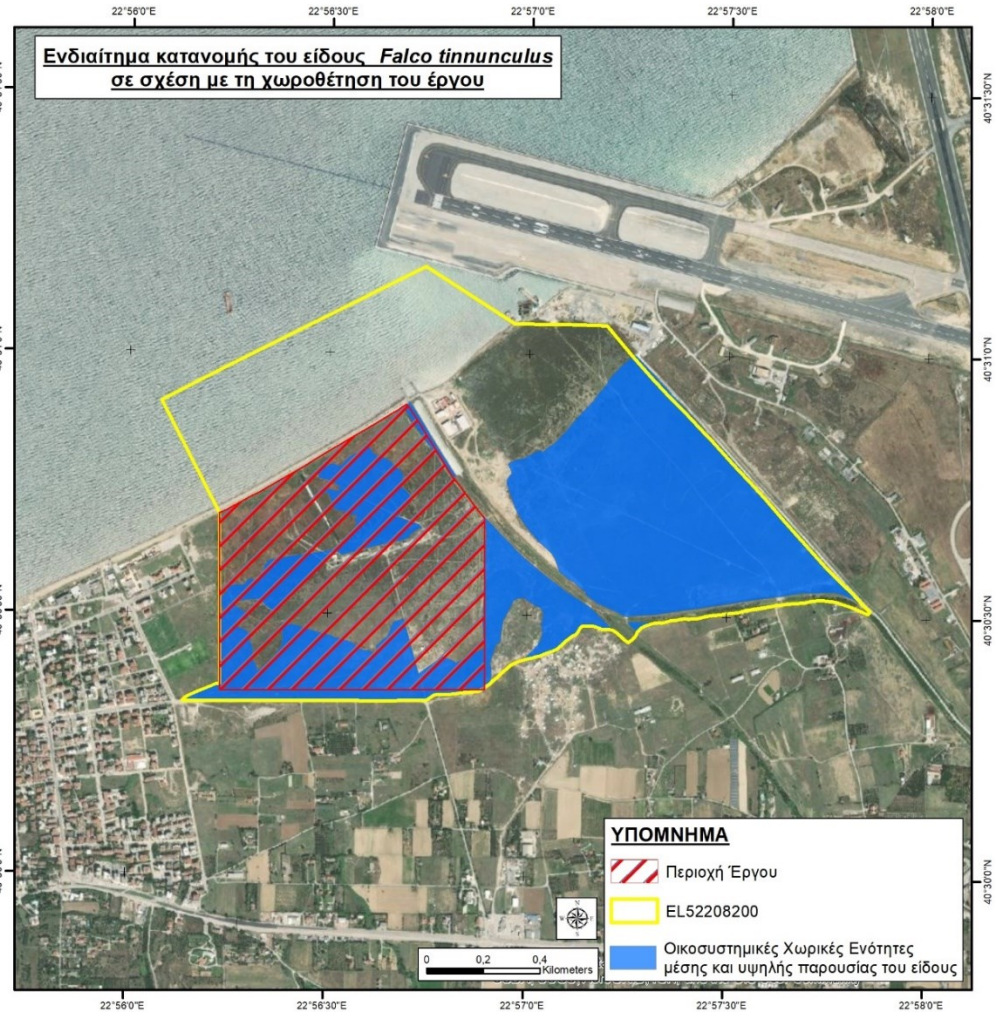
Ενδιαίτημα κατανομής του είδους Falco tinnunculus
σε σχέση με τη χωροθέτηση του έργου
22°56'0"E
22°56'30"E
22°57'0"E
22°57'30"E
22°58'0"E
40°31'30"N
40°31'0"N
40°30'30"N
40°30'0"N
ΥΠΟΜΝΗΜΑ
Περιοχή Έργου
EL52208200
Οικοσυστημικές Χωρικές Ενότητες
μέσης και υψηλής παρουσίας του είδους
0
0,2
0,4
Kilometers

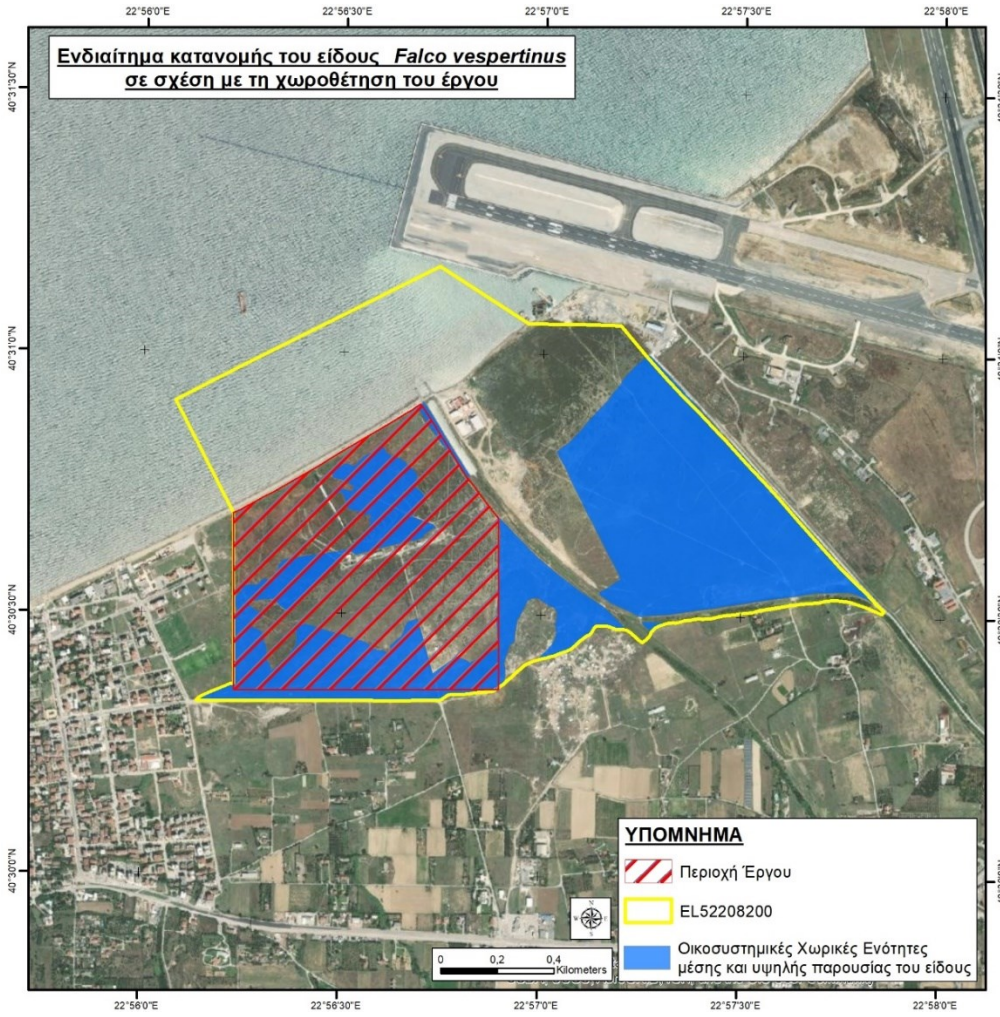
Ενδιαίτημα κατανομής του είδους Falco vespertinus
σε σχέση με τη χωροθέτηση του έργου
22°56'0"E
22°56'30"E
22°57'0"E
22°57'30"E
22°58'0"E
40°31'30"N
40°31'0"N
40°30'30"N
40°30'0"N
ΥΠΟΜΝΗΜΑ
Περιοχή Έργου
EL52208200
Οικοσυστημικές Χωρικές Ενότητες
μέσης και υψηλής παρουσίας του είδους
0
0,2
0,4
Kilometers


Ενδιαίτημα κατανομής του είδους Ficedula albicollis
σε σχέση με τη χωροθέτηση του έργου
22°56'0"E
22°56'30"E
22°57'0"E
22°57'30"E
22°58'0"E
40°31'30"N
40°31'0"N
40°30'30"N
40°30'0"N
ΥΠΟΜΝΗΜΑ
Περιοχή Έργου
EL52208200
Οικοσυστημικές Χωρικές Ενότητες
μέσης και υψηλής παρουσίας του είδους
0
0,2
0,4
Kilometers


Ενδιαίτημα κατανομής του είδους Ficedula hypoleuca
σε σχέση με τη χωροθέτηση του έργου
22°56'0"E
22°56'30"E
22°57'0"E
22°57'30"E
22°58'0"E
40°31'30"N
40°31'0"N
40°30'30"N
40°30'0"N
ΥΠΟΜΝΗΜΑ
Περιοχή Έργου
EL52208200
Οικοσυστημικές Χωρικές Ενότητες
μέσης και υψηλής παρουσίας του είδους
0
0,2
0,4
Kilometers

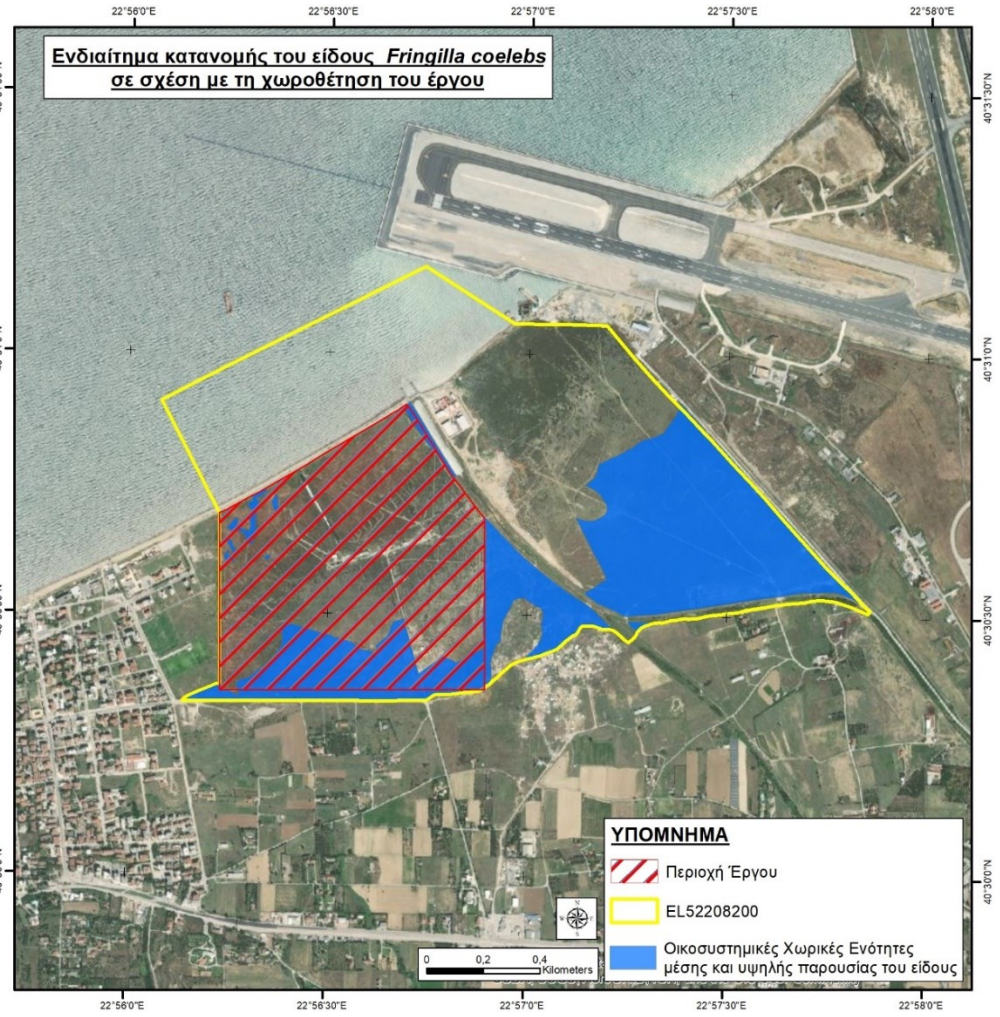
Ενδιαίτημα κατανομής του είδους Fringilla coelebs
σε σχέση με τη χωροθέτηση του έργου
22°56'0"E
22°56'30"E
22°57'0"E
22°57'30"E
22°58'0"E
40°31'30"N
40°31'0"N
40°30'30"N
40°30'0"N
ΥΠΟΜΝΗΜΑ
Περιοχή Έργου
EL52208200
Οικοσυστημικές Χωρικές Ενότητες
μέσης και υψηλής παρουσίας του είδους
0
0,2
0,4
Kilometers


Ενδιαίτημα κατανομής του είδους *Fulica atra*
σε σχέση με τη χωροθέτηση του έργου
22°56'0"E
22°56'30"E
22°57'0"E
22°57'30"E
22°58'0"E
40°31'30"N
40°31'0"N
40°30'30"N
40°30'0"N
ΥΠΟΜΝΗΜΑ
Περιοχή Έργου
EL52208200
Οικοσυστημικές Χωρικές Ενότητες
μέσης και υψηλής παρουσίας του είδους
0 0,2 0,4
Kilometers

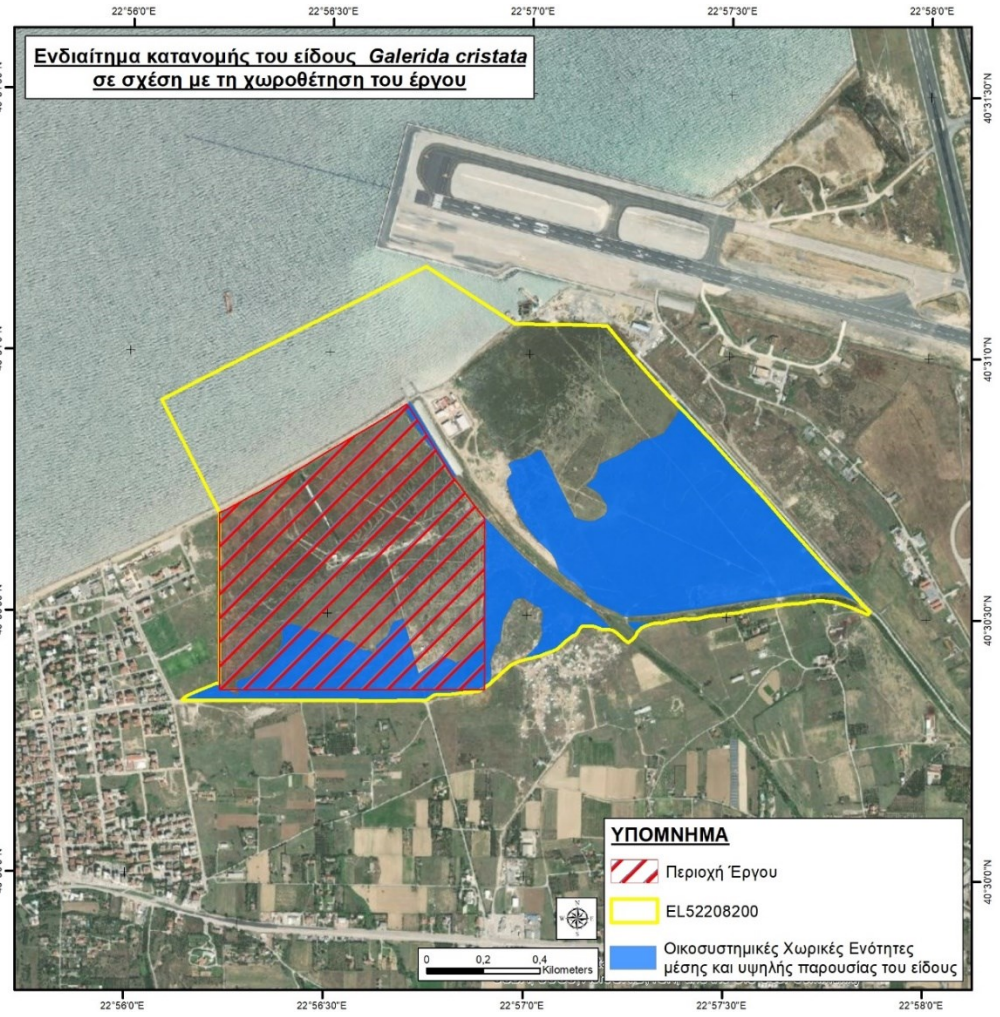
Ενδιαίτημα κατανομής του είδους *Galerida cristata*
σε σχέση με τη χωροθέτηση του έργου
22°56'0"E
22°56'30"E
22°57'0"E
22°57'30"E
22°58'0"E
40°31'30"N
40°31'0"N
40°30'30"N
40°30'0"N
ΥΠΟΜΝΗΜΑ
Περιοχή Έργου
EL52208200
Οικοσυστημικές Χωρικές Ενότητες
μέσης και υψηλής παρουσίας του είδους
0 0,2 0,4
Kilometers

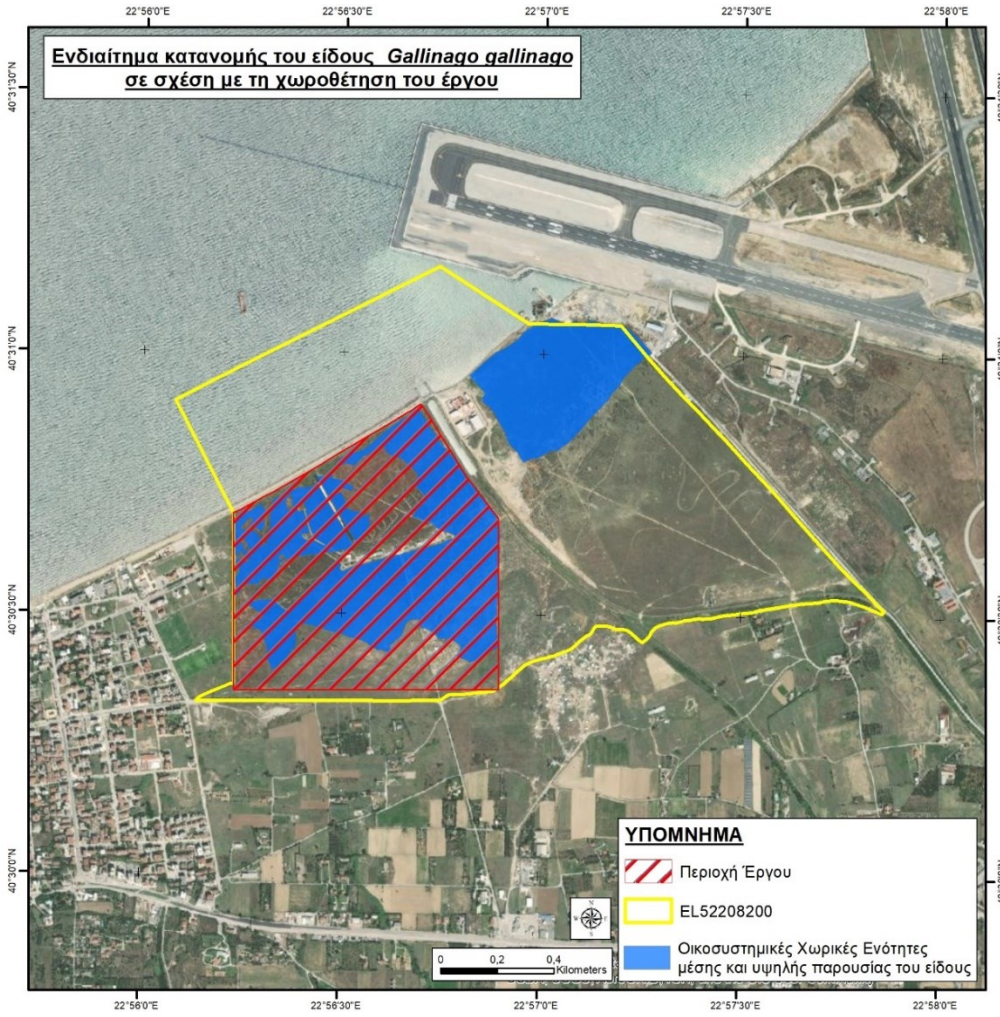
Ενδιαίτημα κατανομής του είδους Gallinago gallinago
σε σχέση με τη χωροθέτηση του έργου
22°56'0"E
22°56'30"E
22°57'0"E
22°57'30"E
22°58'0"E
40°31'30"N
40°31'0"N
40°30'30"N
40°30'0"N
ΥΠΟΜΝΗΜΑ
Περιοχή Έργου
EL52208200
Οικοσυστημικές Χωρικές Ενότητες
μέσης και υψηλής παρουσίας του είδους
0
0,2
0,4
Kilometers

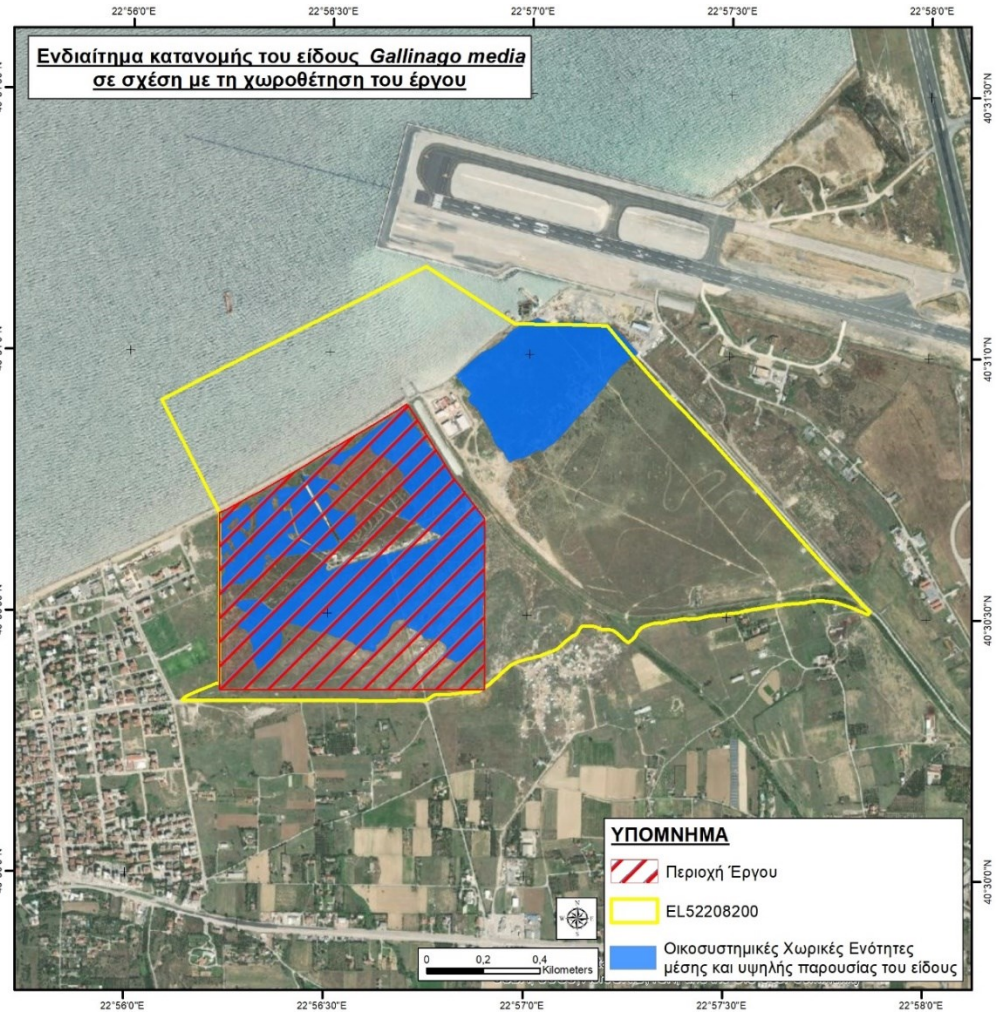
Ενδιαίτημα κατανομής του είδους Gallinago media
σε σχέση με τη χωροθέτηση του έργου
22°56'0"E
22°56'30"E
22°57'0"E
22°57'30"E
22°58'0"E
40°31'30"N
40°31'0"N
40°30'30"N
40°30'0"N
ΥΠΟΜΝΗΜΑ
Περιοχή Έργου
EL52208200
Οικοσυστημικές Χωρικές Ενότητες
μέσης και υψηλής παρουσίας του είδους
0
0,2
0,4
Kilometers

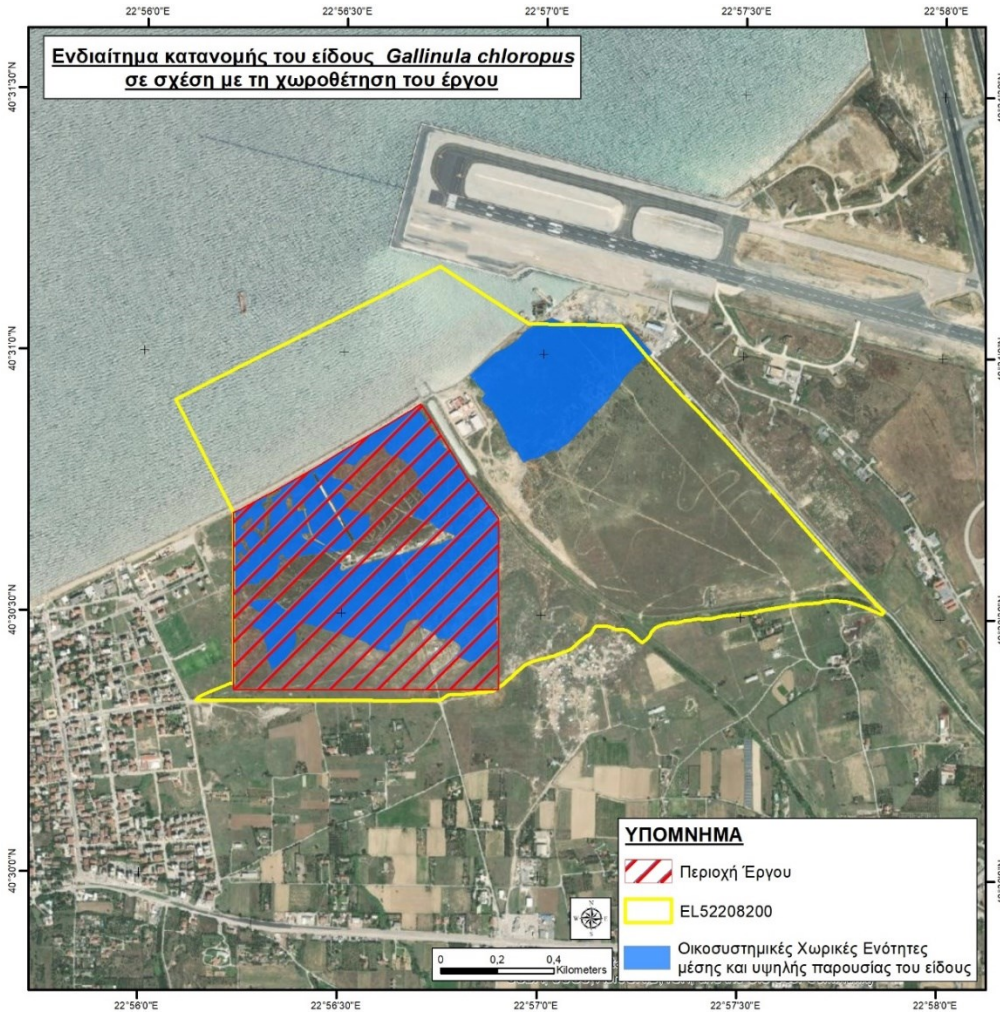
Ενδιαίτημα κατανομής του είδους Gallinula chloropus
σε σχέση με τη χωροθέτηση του έργου
22°56'0"E
22°56'30"E
22°57'0"E
22°57'30"E
22°58'0"E
40°31'30"N
40°31'0"N
40°30'30"N
40°30'0"N
ΥΠΟΜΝΗΜΑ
Περιοχή Έργου
EL52208200
Οικοσυστημικές Χωρικές Ενότητες
μέσης και υψηλής παρουσίας του είδους
0
0,2
0,4
Kilometers


Ενδιαίτημα κατανομής του είδους Gavia arctica
σε σχέση με τη χωροθέτηση του έργου
22°56'0"E
22°56'30"E
22°57'0"E
22°57'30"E
22°58'0"E
40°31'30"N
40°31'0"N
40°30'30"N
40°30'0"N
ΥΠΟΜΝΗΜΑ
Περιοχή Έργου
EL52208200
Οικοσυστημικές Χωρικές Ενότητες
μέσης και υψηλής παρουσίας του είδους
0
0,2
0,4
Kilometers


Ενδιαίτημα κατανομής του είδους Gelochelidon nilotica
σε σχέση με τη χωροθέτηση του έργου
22°56'0"E
22°56'30"E
22°57'0"E
22°57'30"E
22°58'0"E
40°31'30"N
40°31'0"N
40°30'30"N
40°30'0"N
ΥΠΟΜΝΗΜΑ
Περιοχή Έργου
EL52208200
Οικοσυστημικές Χωρικές Ενότητες
μέσης και υψηλής παρουσίας του είδους
0
0,2
0,4
Kilometers

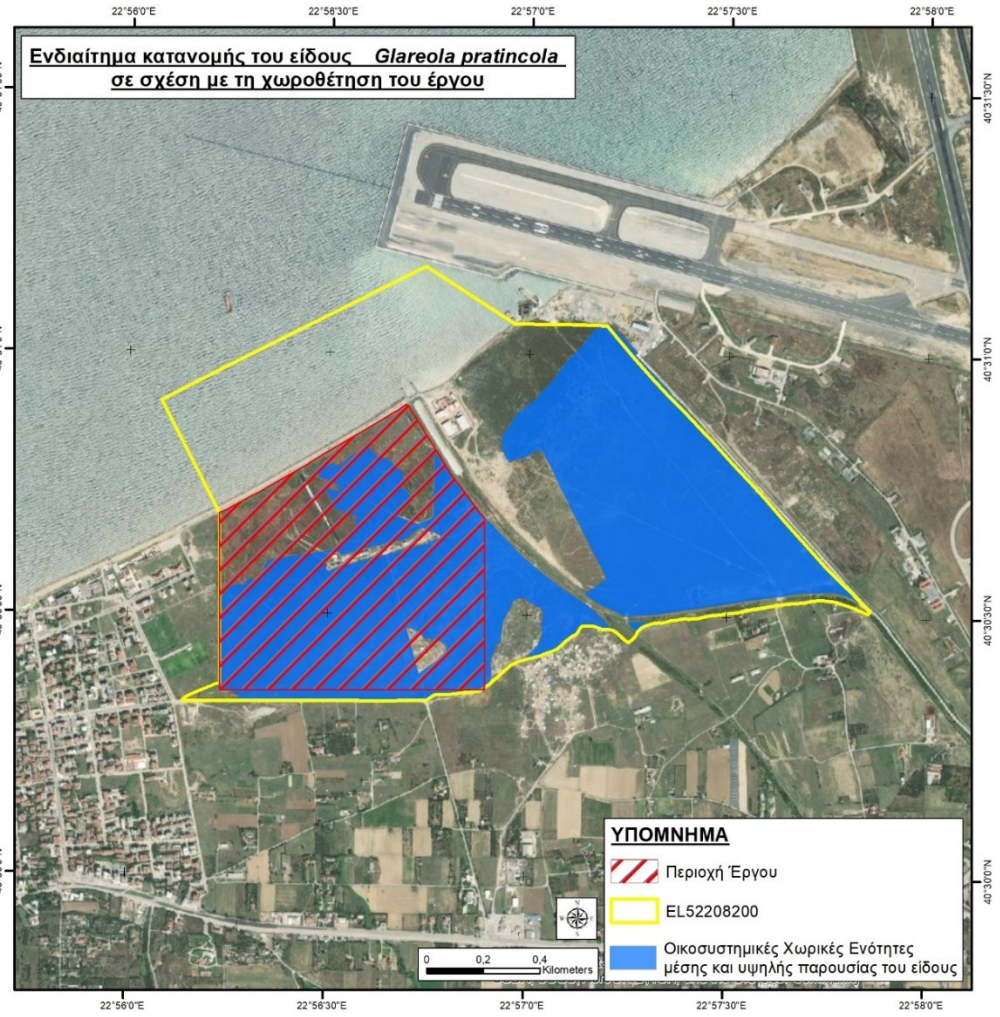
Ενδιαίτημα κατανομής του είδους Glareola pratincola
σε σχέση με τη χωροθέτηση του έργου
22°56'0"E
22°56'30"E
22°57'0"E
22°57'30"E
22°58'0"E
40°31'30"N
40°31'0"N
40°30'30"N
40°30'0"N
ΥΠΟΜΝΗΜΑ
Περιοχή Έργου
EL52208200
Οικοσυστημικές Χωρικές Ενότητες
μέσης και υψηλής παρουσίας του είδους
0
0,2
0,4
Kilometers


Ενδιαίτημα κατανομής του είδους Haematopus ostralegus
σε σχέση με τη χωροθέτηση του έργου
22°56'0"E
22°56'30"E
22°57'0"E
22°57'30"E
22°58'0"E
40°31'30"N
40°31'0"N
40°30'30"N
40°30'0"N
ΥΠΟΜΝΗΜΑ
Περιοχή Έργου
EL52208200
Οικοσυστημικές Χωρικές Ενότητες
μέσης και υψηλής παρουσίας του είδους
0
0,2
0,4
Kilometers

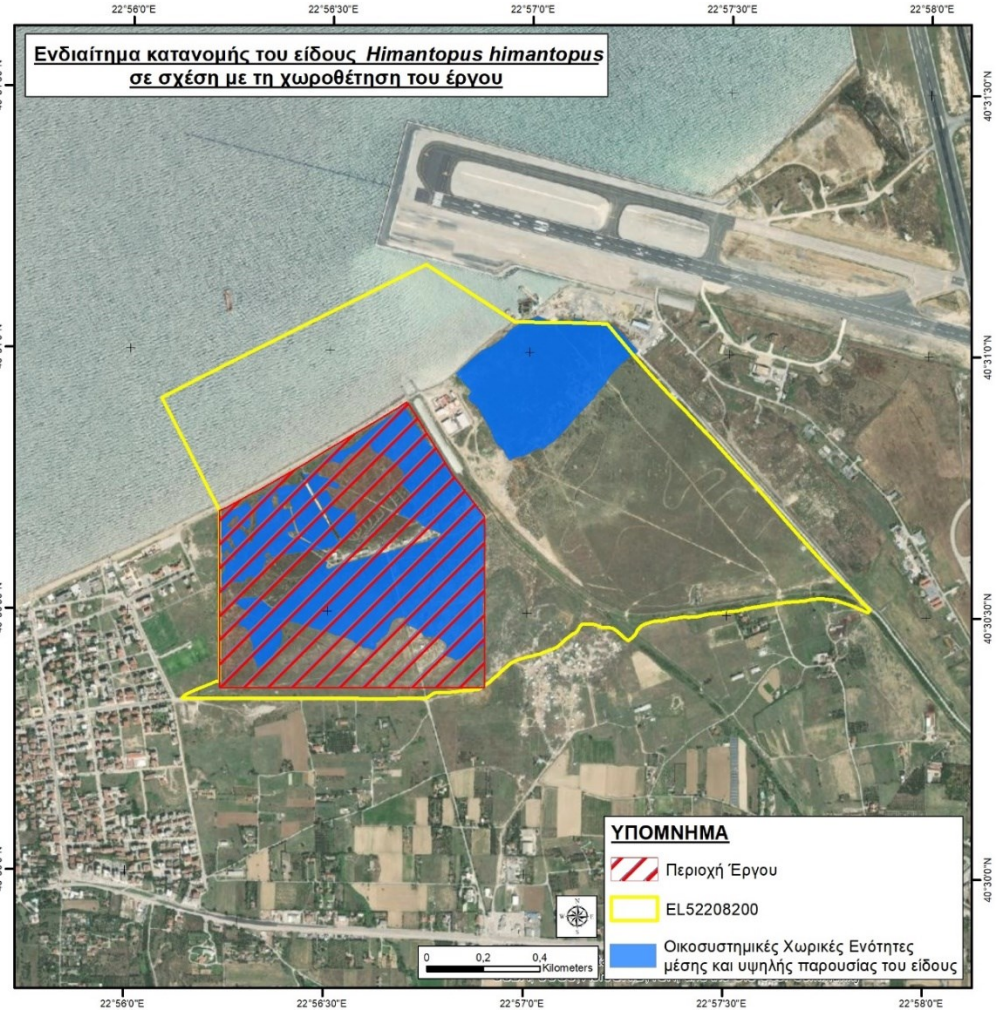
Ενδιαίτημα κατανομής του είδους Himantopus himantopus
σε σχέση με τη χωροθέτηση του έργου
22°56'0"E
22°56'30"E
22°57'0"E
22°57'30"E
22°58'0"E
40°31'30"N
40°31'0"N
40°30'30"N
40°30'0"N
ΥΠΟΜΝΗΜΑ
Περιοχή Έργου
EL52208200
Οικοσυστημικές Χωρικές Ενότητες
μέσης και υψηλής παρουσίας του είδους
0
0,2
0,4
Kilometers

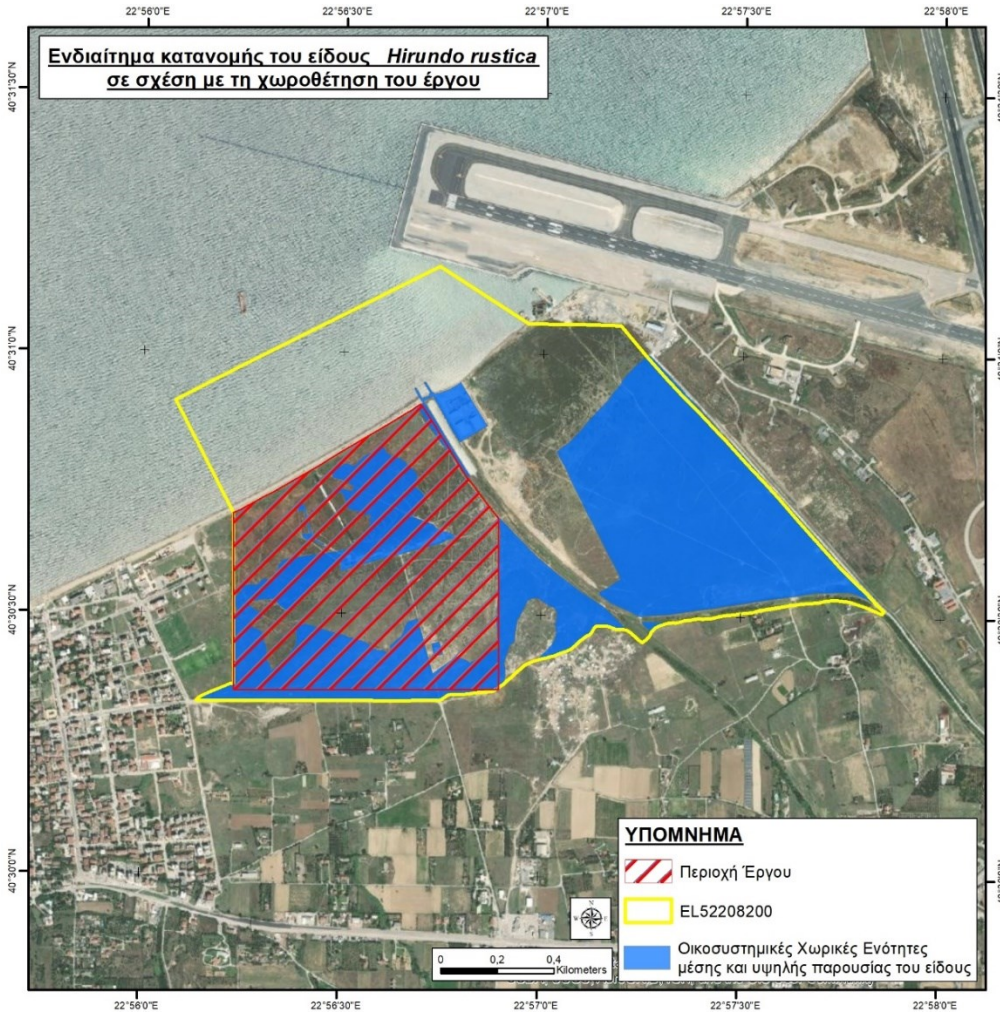
Ενδιαίτημα κατανομής του είδους Hirundo rustica
σε σχέση με τη χωροθέτηση του έργου
22°56'0"E
22°56'30"E
22°57'0"E
22°57'30"E
22°58'0"E
40°31'30"N
40°31'0"N
40°30'30"N
40°30'0"N
ΥΠΟΜΝΗΜΑ
Περιοχή Έργου
EL52208200
Οικοσυστημικές Χωρικές Ενότητες
μέσης και υψηλής παρουσίας του είδους
0
0,2
0,4
Kilometers


Ενδιαίτημα κατανομής του είδους Hydrocoloeus minutus
σε σχέση με τη χωροθέτηση του έργου
22°56'0"E
22°56'30"E
22°57'0"E
22°57'30"E
22°58'0"E
40°31'30"N
40°31'0"N
40°30'30"N
40°30'0"N
ΥΠΟΜΝΗΜΑ
Περιοχή Έργου
EL52208200
Οικοσυστημικές Χωρικές Ενότητες
μέσης και υψηλής παρουσίας του είδους
0
0,2
0,4
Kilometers


Ενδιαίτημα κατανομής του είδους Hydroprogne caspia
σε σχέση με τη χωροθέτηση του έργου
22°56'0"E
22°56'30"E
22°57'0"E
22°57'30"E
22°58'0"E
40°31'30"N
40°31'0"N
40°30'30"N
40°30'0"N
ΥΠΟΜΝΗΜΑ
Περιοχή Έργου
EL52208200
Οικοσυστημικές Χωρικές Ενότητες
μέσης και υψηλής παρουσίας του είδους
0
0,2
0,4
Kilometers


Ενδιαίτημα κατανομής του είδους Iduna pallida
σε σχέση με τη χωροθέτηση του έργου
22°56'0"E
22°56'30"E
22°57'0"E
22°57'30"E
22°58'0"E
40°31'30"N
40°31'0"N
40°30'30"N
40°30'0"N
ΥΠΟΜΝΗΜΑ
Περιοχή Έργου
EL52208200
Οικοσυστημικές Χωρικές Ενότητες
μέσης και υψηλής παρουσίας του είδους
0
0,2
0,4
Kilometers


Ενδιαίτημα κατανομής του είδους *Ixobrychus minutus*
σε σχέση με τη χωροθέτηση του έργου
22°56'0"E
22°56'30"E
22°57'0"E
22°57'30"E
22°58'0"E
40°31'30"N
40°31'0"N
40°30'30"N
40°30'0"N
ΥΠΟΜΝΗΜΑ
Περιοχή Έργου
EL52208200
Οικοσυστημικές Χωρικές Ενότητες
μέσης και υψηλής παρουσίας του είδους
0
0,2
0,4
Kilometers


Ενδιαίτημα κατανομής του είδους *Jynx torquilla*
σε σχέση με τη χωροθέτηση του έργου
22°56'0"E
22°56'30"E
22°57'0"E
22°57'30"E
22°58'0"E
40°31'30"N
40°31'0"N
40°30'30"N
40°30'0"N
ΥΠΟΜΝΗΜΑ
Περιοχή Έργου
EL52208200
Οικοσυστημικές Χωρικές Ενότητες
μέσης και υψηλής παρουσίας του είδους
0
0,2
0,4
Kilometers

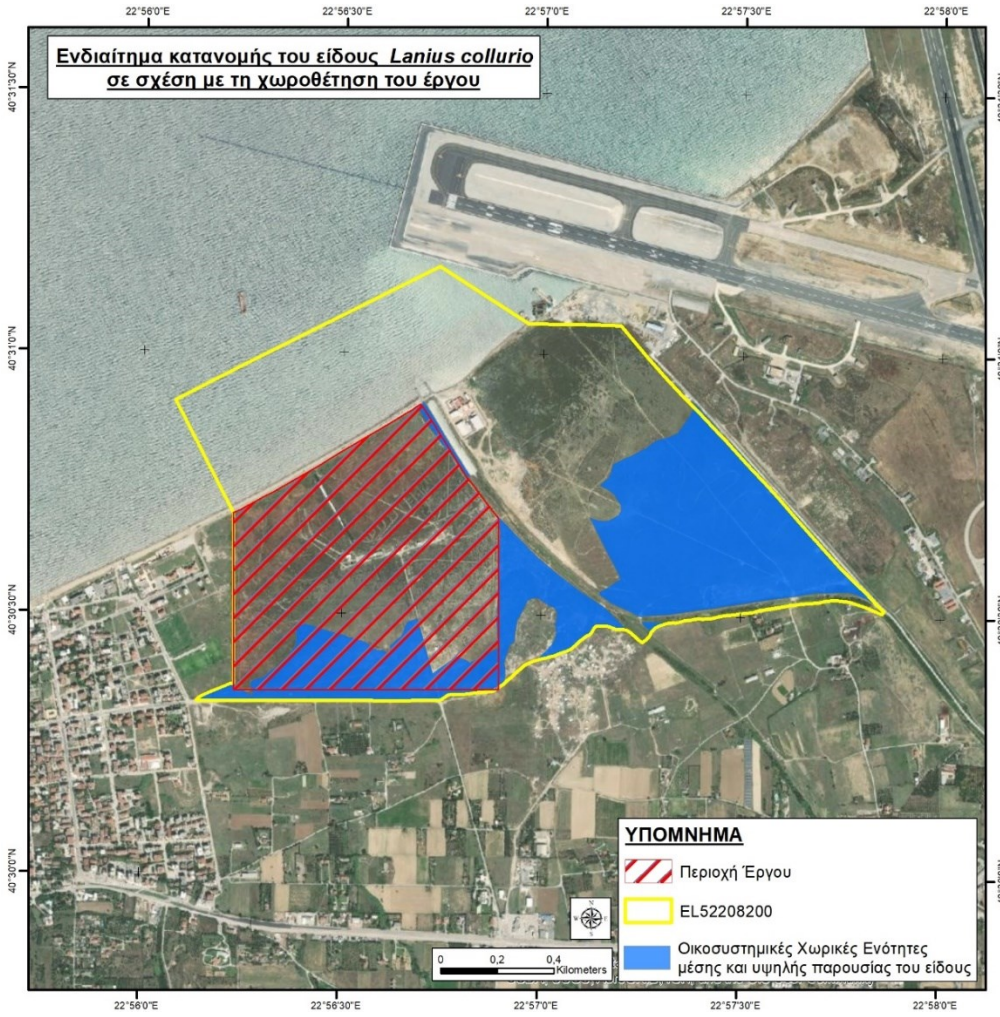
Ενδιαίτημα κατανομής του είδους Lanius collurio
σε σχέση με τη χωροθέτηση του έργου
22°56'0"E
22°56'30"E
22°57'0"E
22°57'30"E
22°58'0"E
40°31'30"N
40°31'0"N
40°30'30"N
40°30'0"N
ΥΠΟΜΝΗΜΑ
Περιοχή Έργου
EL52208200
Οικοσυστημικές Χωρικές Ενότητες
μέσης και υψηλής παρουσίας του είδους
0
0,2
0,4
Kilometers

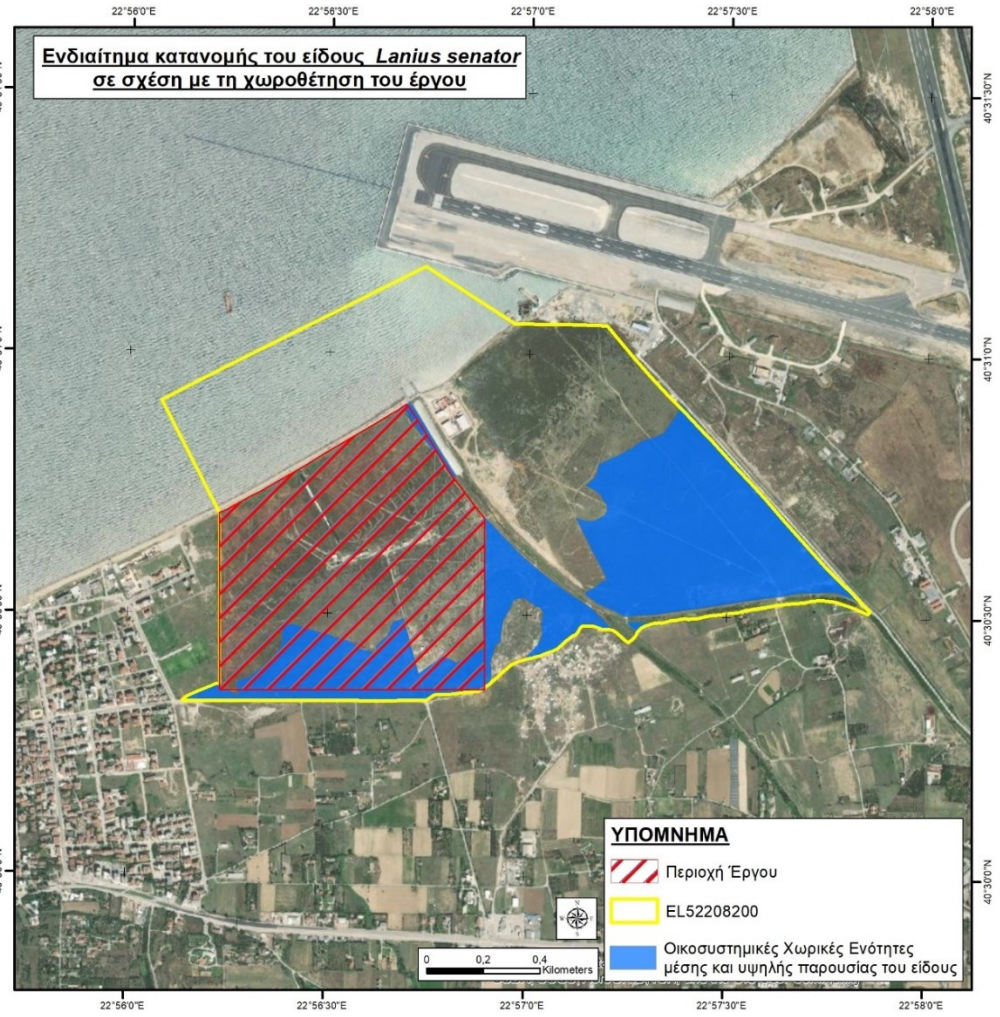
Ενδιαίτημα κατανομής του είδους Lanius senator
σε σχέση με τη χωροθέτηση του έργου
22°56'0"E
22°56'30"E
22°57'0"E
22°57'30"E
22°58'0"E
40°31'30"N
40°31'0"N
40°30'30"N
40°30'0"N
ΥΠΟΜΝΗΜΑ
Περιοχή Έργου
EL52208200
Οικοσυστημικές Χωρικές Ενότητες
μέσης και υψηλής παρουσίας του είδους
0
0,2
0,4
Kilometers


Ενδιαίτημα κατανομής του είδους Larus canus
σε σχέση με τη χωροθέτηση του έργου
22°56'0"E
22°56'30"E
22°57'0"E
22°57'30"E
22°58'0"E
40°31'30"N
40°31'0"N
40°30'30"N
40°30'0"N
ΥΠΟΜΝΗΜΑ
Περιοχή Έργου
EL52208200
Οικοσυστημικές Χωρικές Ενότητες
μέσης και υψηλής παρουσίας του είδους
0
0,2
0,4
Kilometers


Ενδιαίτημα κατανομής του είδους Larus genei
σε σχέση με τη χωροθέτηση του έργου
22°56'0"E
22°56'30"E
22°57'0"E
22°57'30"E
22°58'0"E
40°31'30"N
40°31'0"N
40°30'30"N
40°30'0"N
ΥΠΟΜΝΗΜΑ
Περιοχή Έργου
EL52208200
Οικοσυστημικές Χωρικές Ενότητες
μέσης και υψηλής παρουσίας του είδους
0
0,2
0,4
Kilometers


Ενδιαίτημα κατανομής του είδους Larus melanocephalus
σε σχέση με τη χωροθέτηση του έργου
22°56'0"E
22°56'30"E
22°57'0"E
22°57'30"E
22°58'0"E
40°31'30"N
40°31'0"N
40°30'30"N
40°30'0"N
ΥΠΟΜΝΗΜΑ
Περιοχή Έργου
EL52208200
Οικοσυστημικές Χωρικές Ενότητες
μέσης και υψηλής παρουσίας του είδους
0
0,2
0,4
Kilometers

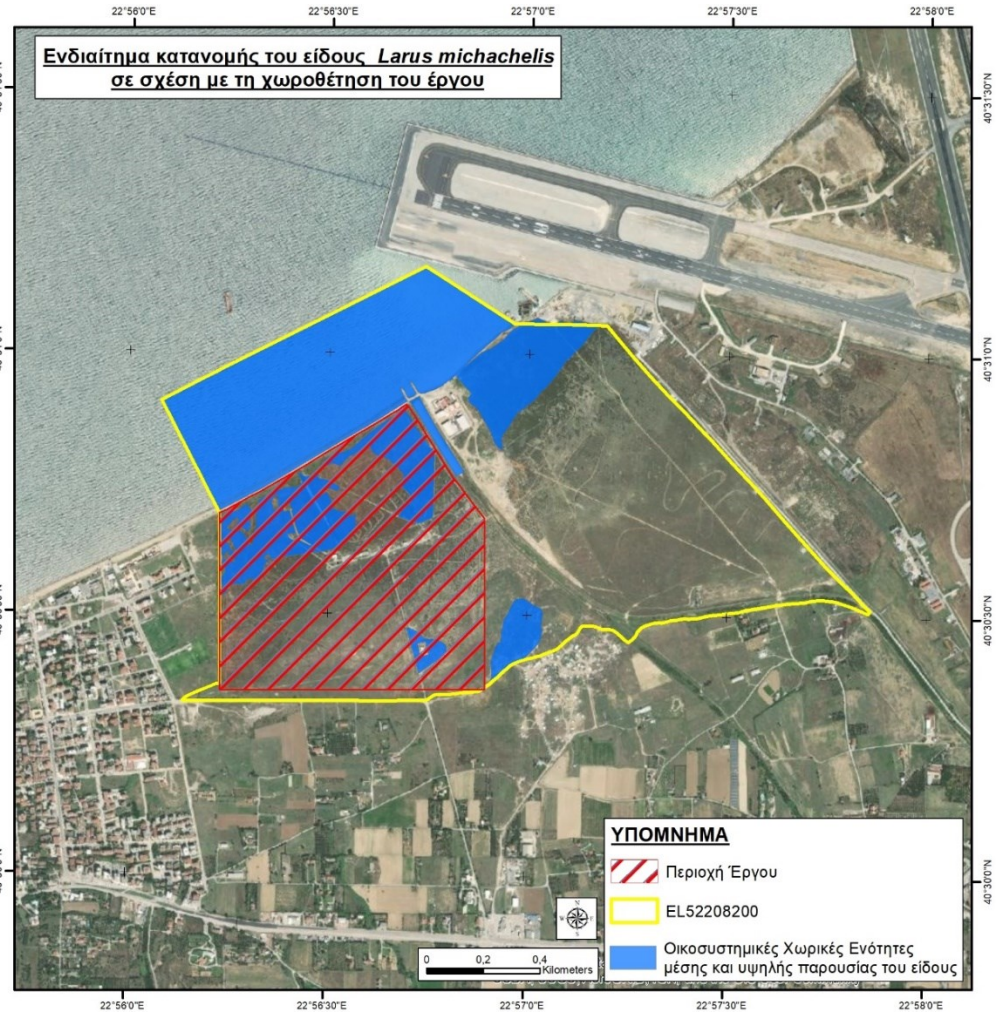
Ενδιαίτημα κατανομής του είδους Larus michachelis
σε σχέση με τη χωροθέτηση του έργου
22°56'0"E
22°56'30"E
22°57'0"E
22°57'30"E
22°58'0"E
40°31'30"N
40°31'0"N
40°30'30"N
40°30'0"N
ΥΠΟΜΝΗΜΑ
Περιοχή Έργου
EL52208200
Οικοσυστημικές Χωρικές Ενότητες
μέσης και υψηλής παρουσίας του είδους
0
0,2
0,4
Kilometers

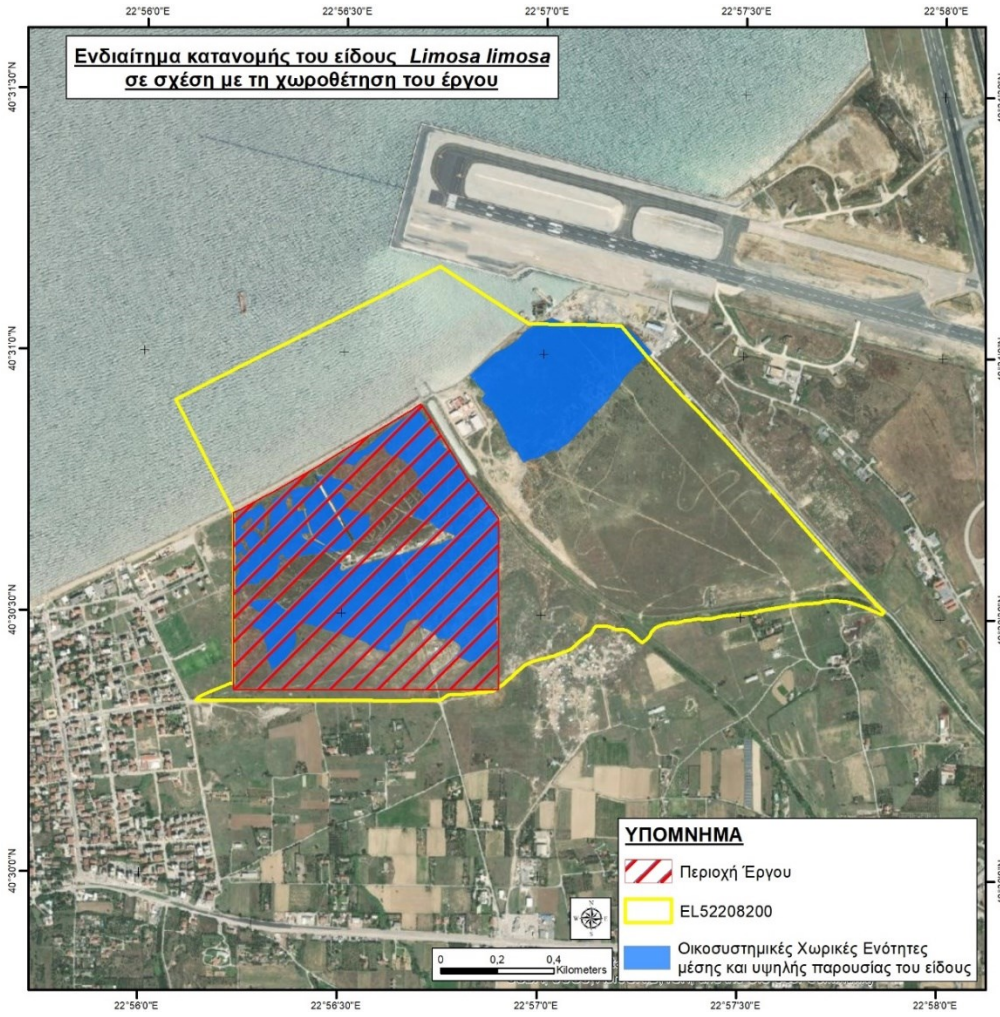
Ενδιαίτημα κατανομής του είδους Limosa limosa
σε σχέση με τη χωροθέτηση του έργου
22°56'0"E
22°56'30"E
22°57'0"E
22°57'30"E
22°58'0"E
40°31'30"N
40°31'0"N
40°30'30"N
40°30'0"N
ΥΠΟΜΝΗΜΑ
Περιοχή Έργου
EL52208200
Οικοσυστημικές Χωρικές Ενότητες
μέσης και υψηλής παρουσίας του είδους
0
0,2
0,4
Kilometers

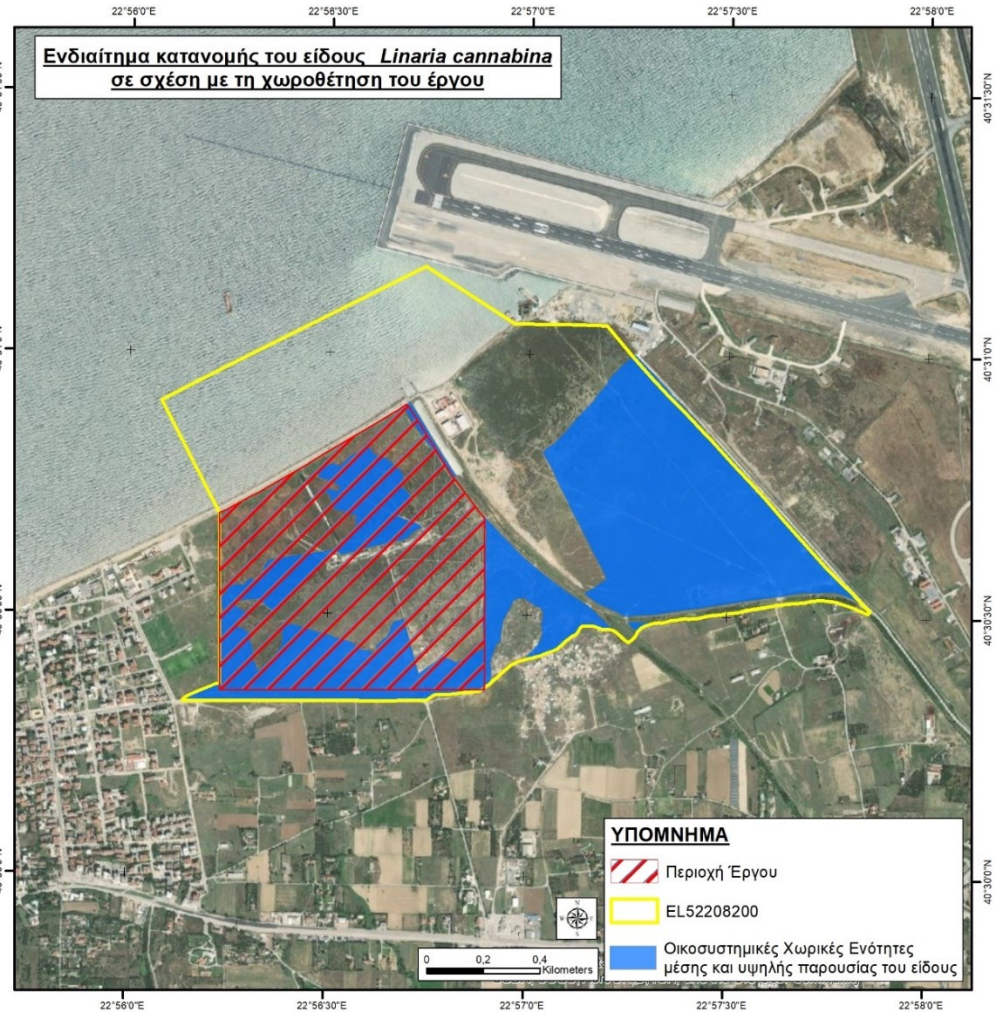
Ενδιαίτημα κατανομής του είδους Linaria cannabina
σε σχέση με τη χωροθέτηση του έργου
22°56'0"E
22°56'30"E
22°57'0"E
22°57'30"E
22°58'0"E
40°31'30"N
40°31'0"N
40°30'30"N
40°30'0"N
ΥΠΟΜΝΗΜΑ
Περιοχή Έργου
EL52208200
Οικοσυστημικές Χωρικές Ενότητες
μέσης και υψηλής παρουσίας του είδους
0
0,2
0,4
Kilometers


Ενδιαίτημα κατανομής του είδους Locustella luscinioides
σε σχέση με τη χωροθέτηση του έργου
22°56'0"E
22°56'30"E
22°57'0"E
22°57'30"E
22°58'0"E
40°31'30"N
40°31'0"N
40°30'30"N
40°30'0"N
ΥΠΟΜΝΗΜΑ
Περιοχή Έργου
EL52208200
Οικοσυστημικές Χωρικές Ενότητες
μέσης και υψηλής παρουσίας του είδους
0 0,2 0,4
Kilometers


Ενδιαίτημα κατανομής του είδους Luscinia megarhynchos
σε σχέση με τη χωροθέτηση του έργου
22°56'0"E
22°56'30"E
22°57'0"E
22°57'30"E
22°58'0"E
40°31'30"N
40°31'0"N
40°30'30"N
40°30'0"N
ΥΠΟΜΝΗΜΑ
Περιοχή Έργου
EL52208200
Οικοσυστημικές Χωρικές Ενότητες
μέσης και υψηλής παρουσίας του είδους
0 0,2 0,4
Kilometers


Ενδιαίτημα κατανομής του είδους Lymnocryptes minimus
σε σχέση με τη χωροθέτηση του έργου
22°56'0"E
22°56'30"E
22°57'0"E
22°57'30"E
22°58'0"E
40°31'30"N
40°31'0"N
40°30'30"N
40°30'0"N
ΥΠΟΜΝΗΜΑ
Περιοχή Έργου
EL52208200
Οικοσυστημικές Χωρικές Ενότητες
μέσης και υψηλής παρουσίας του είδους
0
0,2
0,4
Kilometers

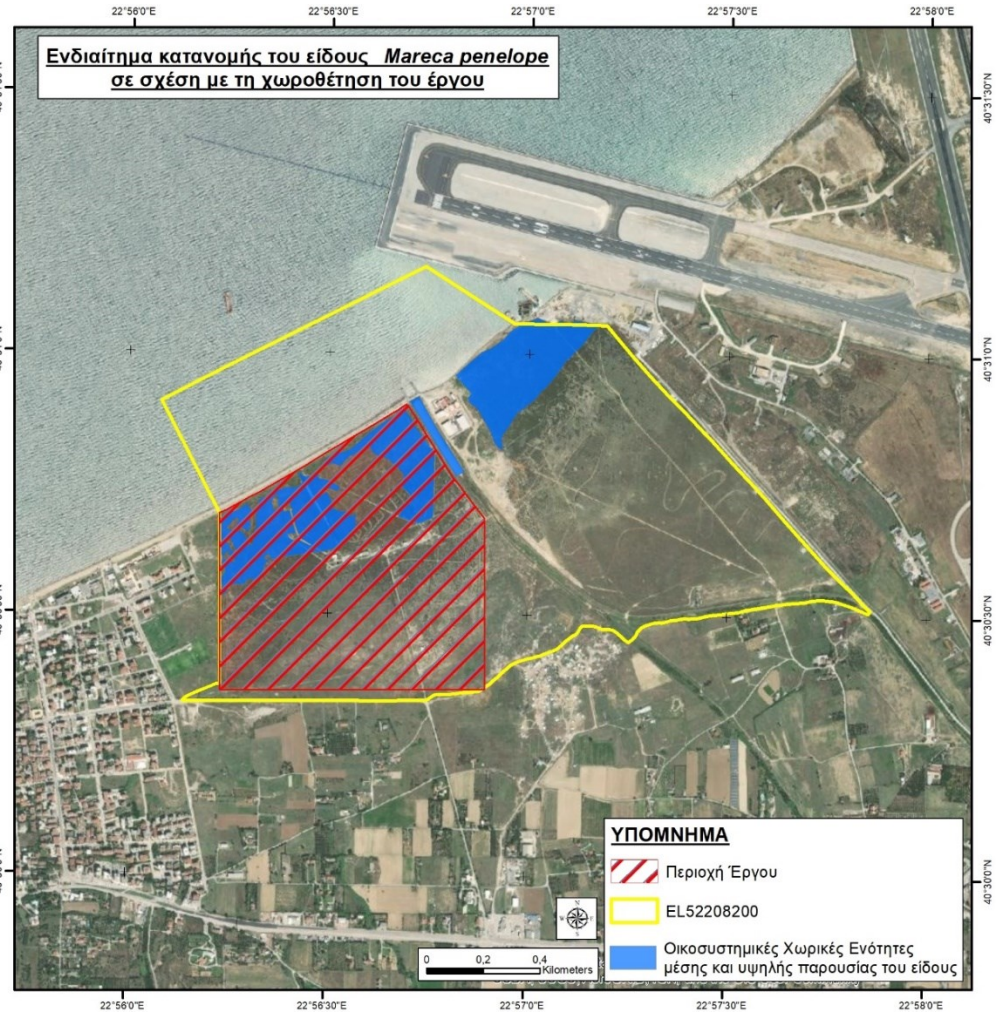
Ενδιαίτημα κατανομής του είδους Mareca penelope
σε σχέση με τη χωροθέτηση του έργου
22°56'0"E
22°56'30"E
22°57'0"E
22°57'30"E
22°58'0"E
40°31'30"N
40°31'0"N
40°30'30"N
40°30'0"N
ΥΠΟΜΝΗΜΑ
Περιοχή Έργου
EL52208200
Οικοσυστημικές Χωρικές Ενότητες
μέσης και υψηλής παρουσίας του είδους
0
0,2
0,4
Kilometers


Ενδιαίτημα κατανομής του είδους *Mareca strepera*
σε σχέση με τη χωροθέτηση του έργου
22°56'0"E
22°56'30"E
22°57'0"E
22°57'30"E
22°58'0"E
40°31'30"N
40°31'0"N
40°30'30"N
40°30'0"N
ΥΠΟΜΝΗΜΑ
Περιοχή Έργου
EL52208200
Οικοσυστημικές Χωρικές Ενότητες
μέσης και υψηλής παρουσίας του είδους
0 0,2 0,4
Kilometers


Ενδιαίτημα κατανομής του είδους *Melanitta fusca*
σε σχέση με τη χωροθέτηση του έργου
22°56'0"E
22°56'30"E
22°57'0"E
22°57'30"E
22°58'0"E
40°31'30"N
40°31'0"N
40°30'30"N
40°30'0"N
ΥΠΟΜΝΗΜΑ
Περιοχή Έργου
EL52208200
Οικοσυστημικές Χωρικές Ενότητες
μέσης και υψηλής παρουσίας του είδους
0 0,2 0,4
Kilometers


Ενδιαίτημα κατανομής του είδους Melanocorypha calandra
σε σχέση με τη χωροθέτηση του έργου
22°56'0"E
22°56'30"E
22°57'0"E
22°57'30"E
22°58'0"E
40°31'30"N
40°31'0"N
40°30'30"N
40°30'0"N
ΥΠΟΜΝΗΜΑ
Περιοχή Έργου
EL52208200
Οικοσυστημικές Χωρικές Ενότητες
μέσης και υψηλής παρουσίας του είδους
0
0,2
0,4
Kilometers


Ενδιαίτημα κατανομής του είδους Mergus merganser
σε σχέση με τη χωροθέτηση του έργου
22°56'0"E
22°56'30"E
22°57'0"E
22°57'30"E
22°58'0"E
40°31'30"N
40°31'0"N
40°30'30"N
40°30'0"N
ΥΠΟΜΝΗΜΑ
Περιοχή Έργου
EL52208200
Οικοσυστημικές Χωρικές Ενότητες
μέσης και υψηλής παρουσίας του είδους
0
0,2
0,4
Kilometers


Ενδιαίτημα κατανομής του είδους Mergus serrator
σε σχέση με τη χωροθέτηση του έργου
22°56'0"E
22°56'30"E
22°57'0"E
22°57'30"E
22°58'0"E
40°31'30"N
40°31'0"N
40°30'30"N
40°30'0"N
ΥΠΟΜΝΗΜΑ
Περιοχή Έργου
EL52208200
Οικοσυστημικές Χωρικές Ενότητες
μέσης και υψηλής παρουσίας του είδους
0
0,2
0,4
Kilometers

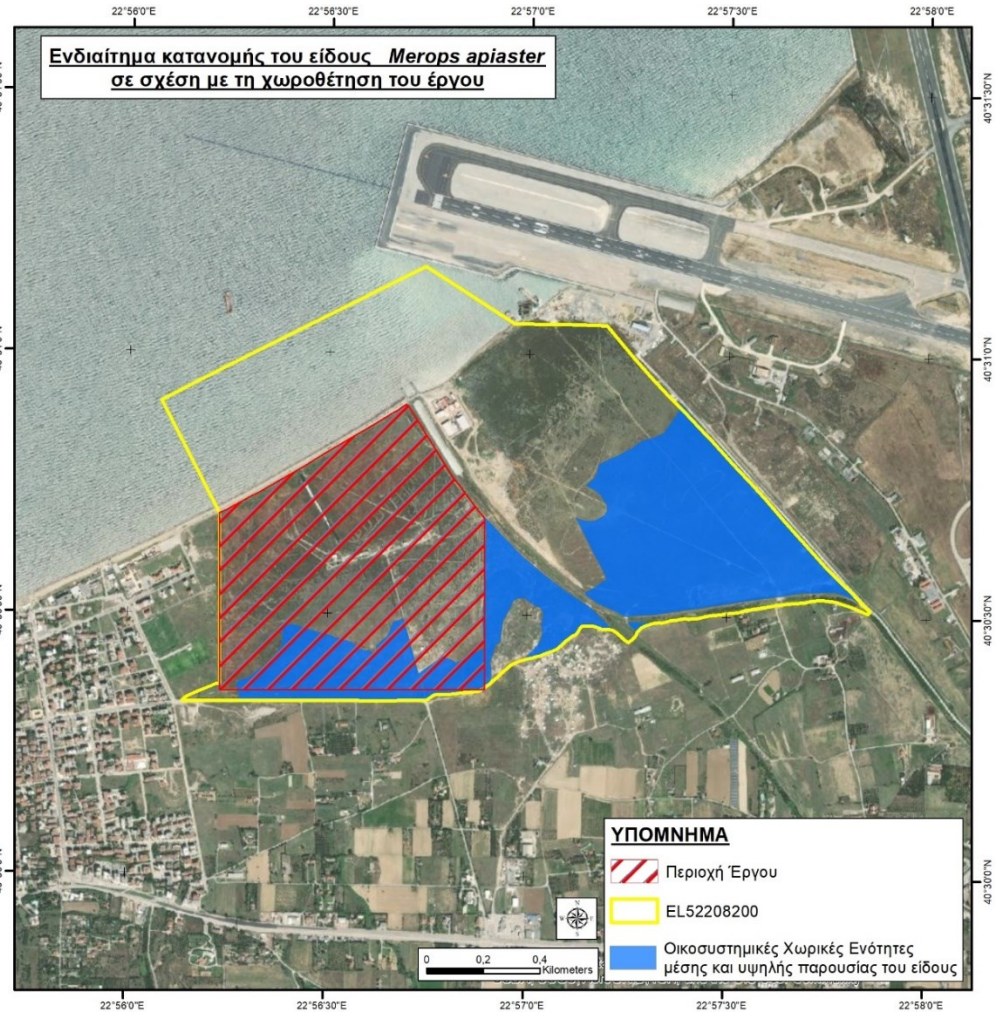
Ενδιαίτημα κατανομής του είδους Merops apiaster
σε σχέση με τη χωροθέτηση του έργου
22°56'0"E
22°56'30"E
22°57'0"E
22°57'30"E
22°58'0"E
40°31'30"N
40°31'0"N
40°30'30"N
40°30'0"N
ΥΠΟΜΝΗΜΑ
Περιοχή Έργου
EL52208200
Οικοσυστημικές Χωρικές Ενότητες
μέσης και υψηλής παρουσίας του είδους
0
0,2
0,4
Kilometers


Ενδιαίτημα κατανομής του είδους Microcarbo pygmeus
σε σχέση με τη χωροθέτηση του έργου
22°56'0"E
22°56'30"E
22°57'0"E
22°57'30"E
22°58'0"E
40°31'30"N
40°31'0"N
40°30'30"N
40°30'0"N
ΥΠΟΜΝΗΜΑ
Περιοχή Έργου
EL52208200
Οικοσυστημικές Χωρικές Ενότητες
μέσης και υψηλής παρουσίας του είδους
0
0,2
0,4
Kilometers


Ενδιαίτημα κατανομής του είδους Milvus migrans
σε σχέση με τη χωροθέτηση του έργου
22°56'0"E
22°56'30"E
22°57'0"E
22°57'30"E
22°58'0"E
40°31'30"N
40°31'0"N
40°30'30"N
40°30'0"N
ΥΠΟΜΝΗΜΑ
Περιοχή Έργου
EL52208200
Οικοσυστημικές Χωρικές Ενότητες
μέσης και υψηλής παρουσίας του είδους
0
0,2
0,4
Kilometers

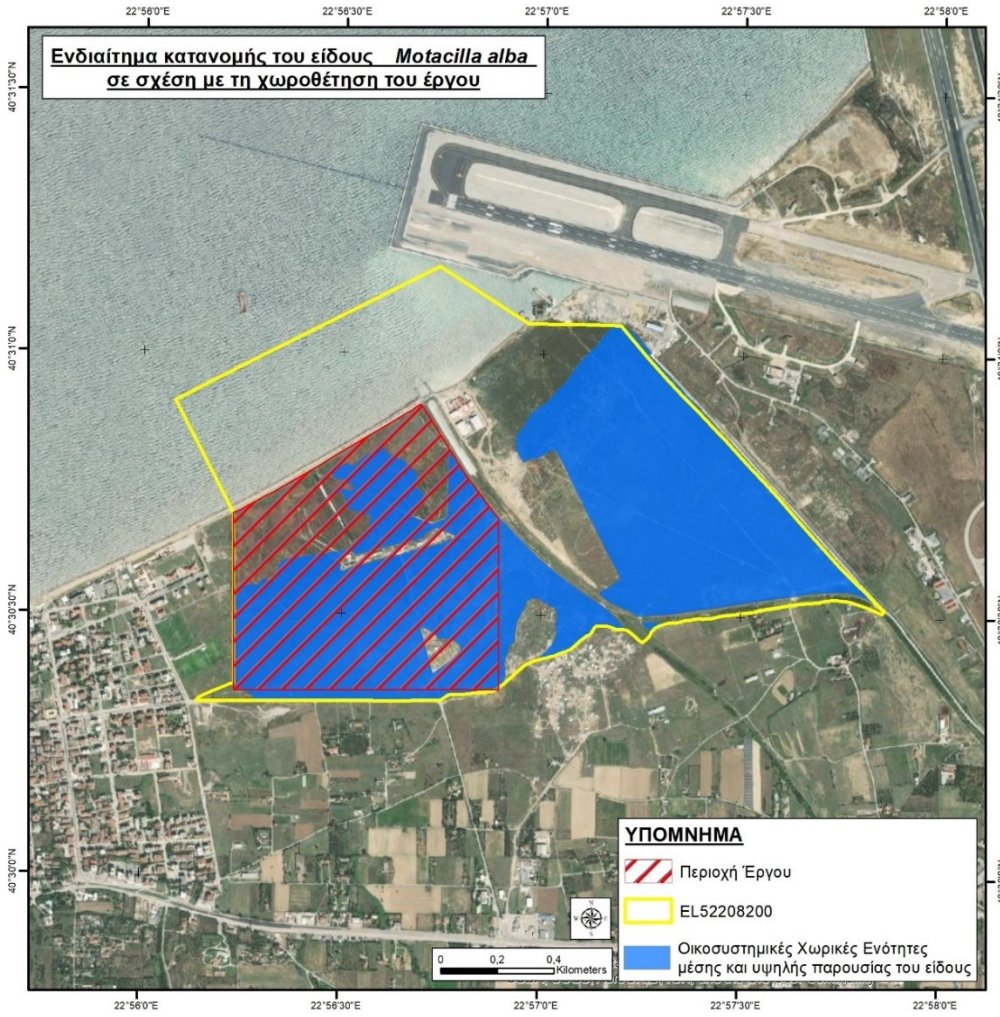
Ενδιαίτημα κατανομής του είδους Motacilla alba
σε σχέση με τη χωροθέτηση του έργου
22°56'0"E
22°56'30"E
22°57'0"E
22°57'30"E
22°58'0"E
40°31'30"N
40°31'0"N
40°30'30"N
40°30'0"N
ΥΠΟΜΝΗΜΑ
Περιοχή Έργου
EL52208200
Οικοσυστημικές Χωρικές Ενότητες
μέσης και υψηλής παρουσίας του είδους
0
0,2
0,4
Kilometers

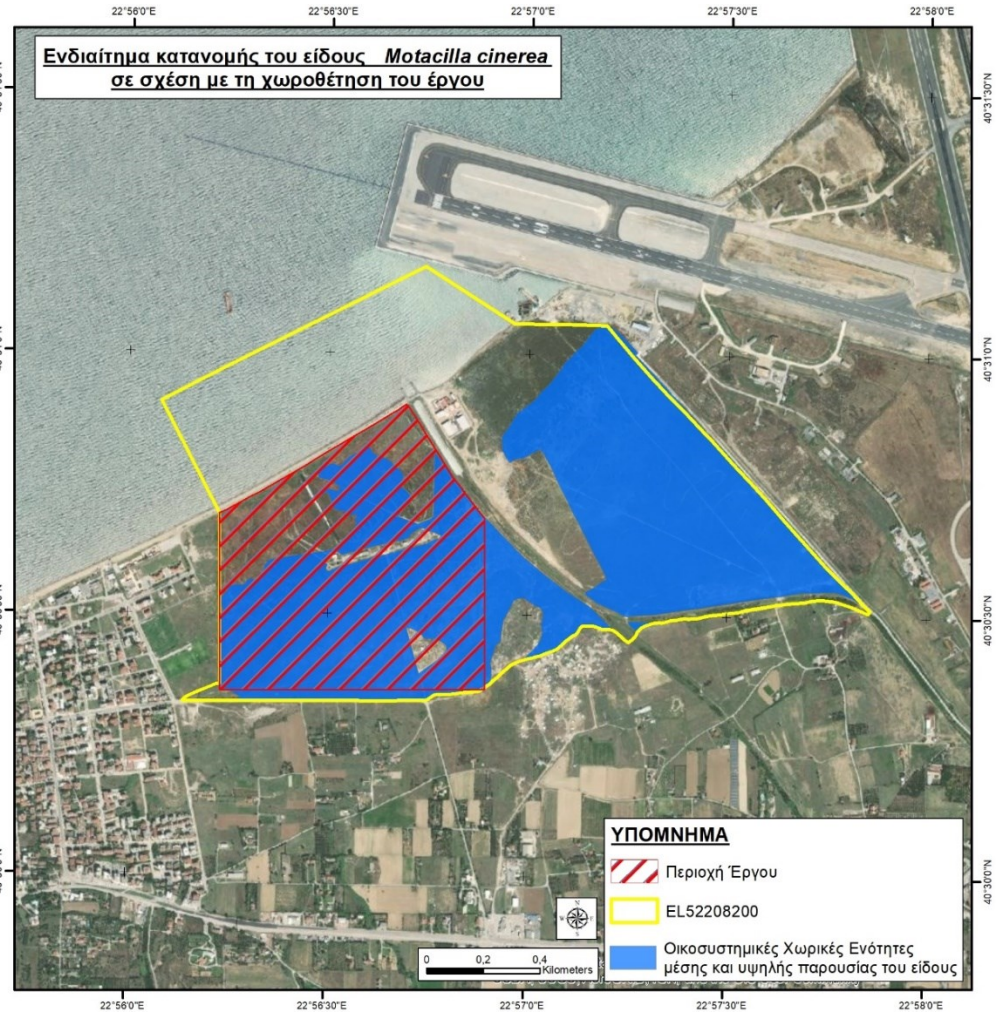
Ενδιαίτημα κατανομής του είδους Motacilla cinerea
σε σχέση με τη χωροθέτηση του έργου
22°56'0"E
22°56'30"E
22°57'0"E
22°57'30"E
22°58'0"E
40°31'30"N
40°31'0"N
40°30'30"N
40°30'0"N
ΥΠΟΜΝΗΜΑ
Περιοχή Έργου
EL52208200
Οικοσυστημικές Χωρικές Ενότητες
μέσης και υψηλής παρουσίας του είδους
0
0,2
0,4
Kilometers

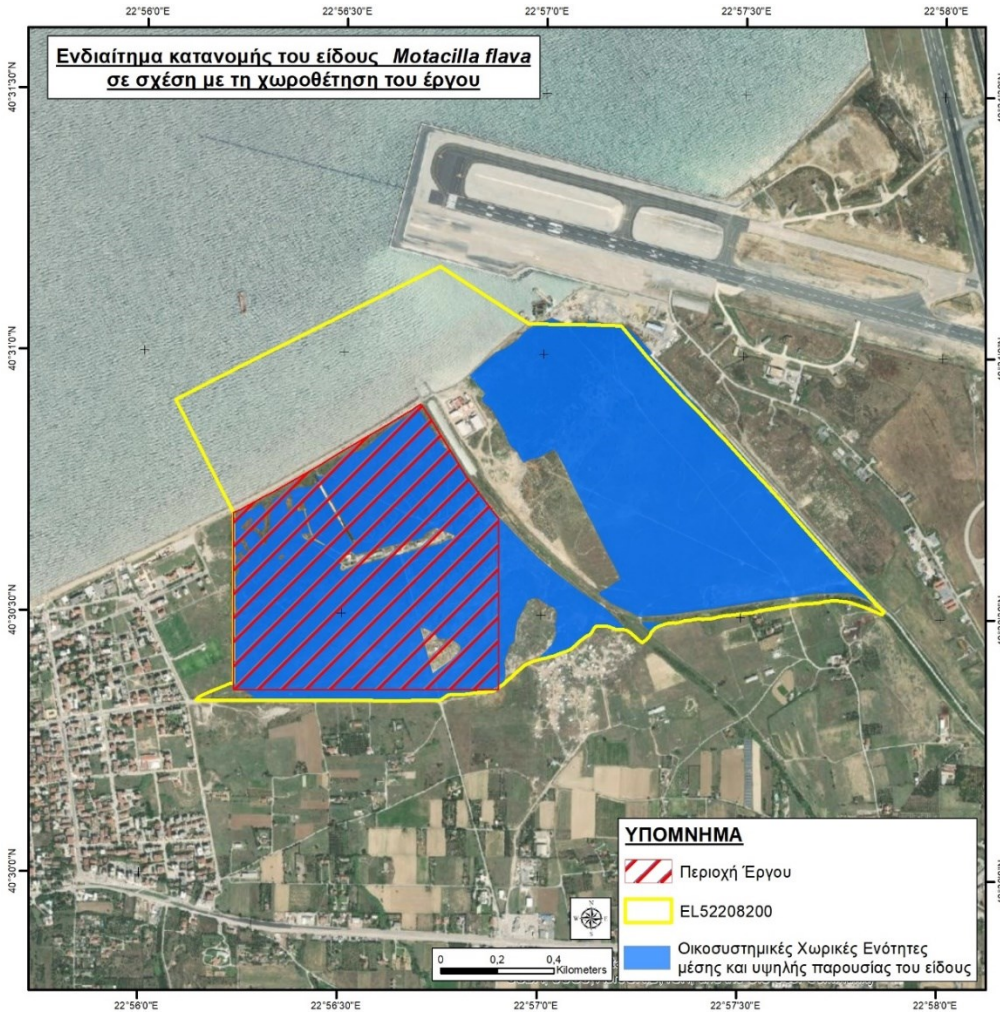
Ενδιαίτημα κατανομής του είδους Motacilla flava
σε σχέση με τη χωροθέτηση του έργου
22°56'0"E
22°56'30"E
22°57'0"E
22°57'30"E
22°58'0"E
40°31'30"N
40°31'0"N
40°30'30"N
40°30'0"N
ΥΠΟΜΝΗΜΑ
Περιοχή Έργου
EL52208200
Οικοσυστημικές Χωρικές Ενότητες
μέσης και υψηλής παρουσίας του είδους
0 0,2 0,4
Kilometers


Ενδιαίτημα κατανομής του είδους Muscicapa striata
σε σχέση με τη χωροθέτηση του έργου
22°56'0"E
22°56'30"E
22°57'0"E
22°57'30"E
22°58'0"E
40°31'30"N
40°31'0"N
40°30'30"N
40°30'0"N
ΥΠΟΜΝΗΜΑ
Περιοχή Έργου
EL52208200
Οικοσυστημικές Χωρικές Ενότητες
μέσης και υψηλής παρουσίας του είδους
0 0,2 0,4
Kilometers


Ενδιαίτημα κατανομής του είδους Numenius arquata
σε σχέση με τη χωροθέτηση του έργου
22°56'0"E
22°56'30"E
22°57'0"E
22°57'30"E
22°58'0"E
40°31'30"N
40°31'0"N
40°30'30"N
40°30'0"N
ΥΠΟΜΝΗΜΑ
Περιοχή Έργου
EL52208200
Οικοσυστημικές Χωρικές Ενότητες
μέσης και υψηλής παρουσίας του είδους
0
0,2
0,4
Kilometers

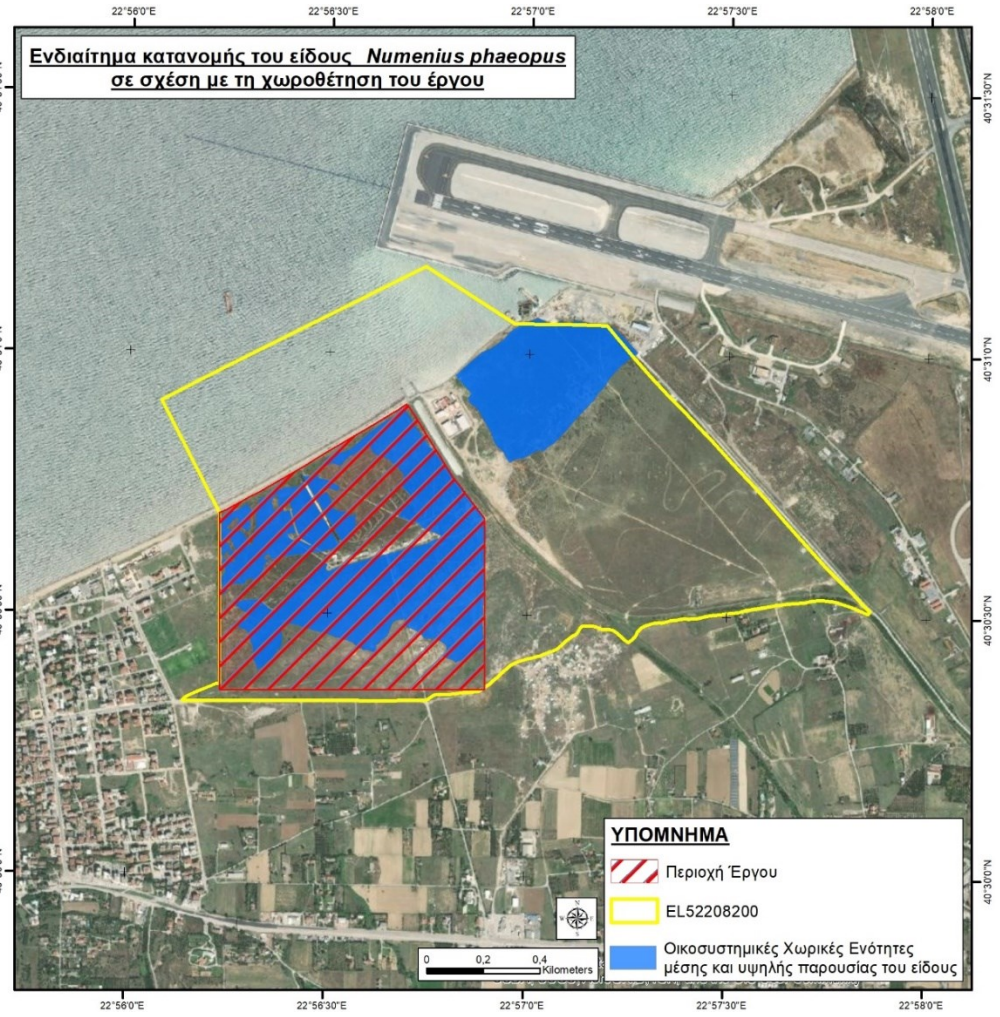
Ενδιαίτημα κατανομής του είδους Numenius phaeopus
σε σχέση με τη χωροθέτηση του έργου
22°56'0"E
22°56'30"E
22°57'0"E
22°57'30"E
22°58'0"E
40°31'30"N
40°31'0"N
40°30'30"N
40°30'0"N
ΥΠΟΜΝΗΜΑ
Περιοχή Έργου
EL52208200
Οικοσυστημικές Χωρικές Ενότητες
μέσης και υψηλής παρουσίας του είδους
0
0,2
0,4
Kilometers

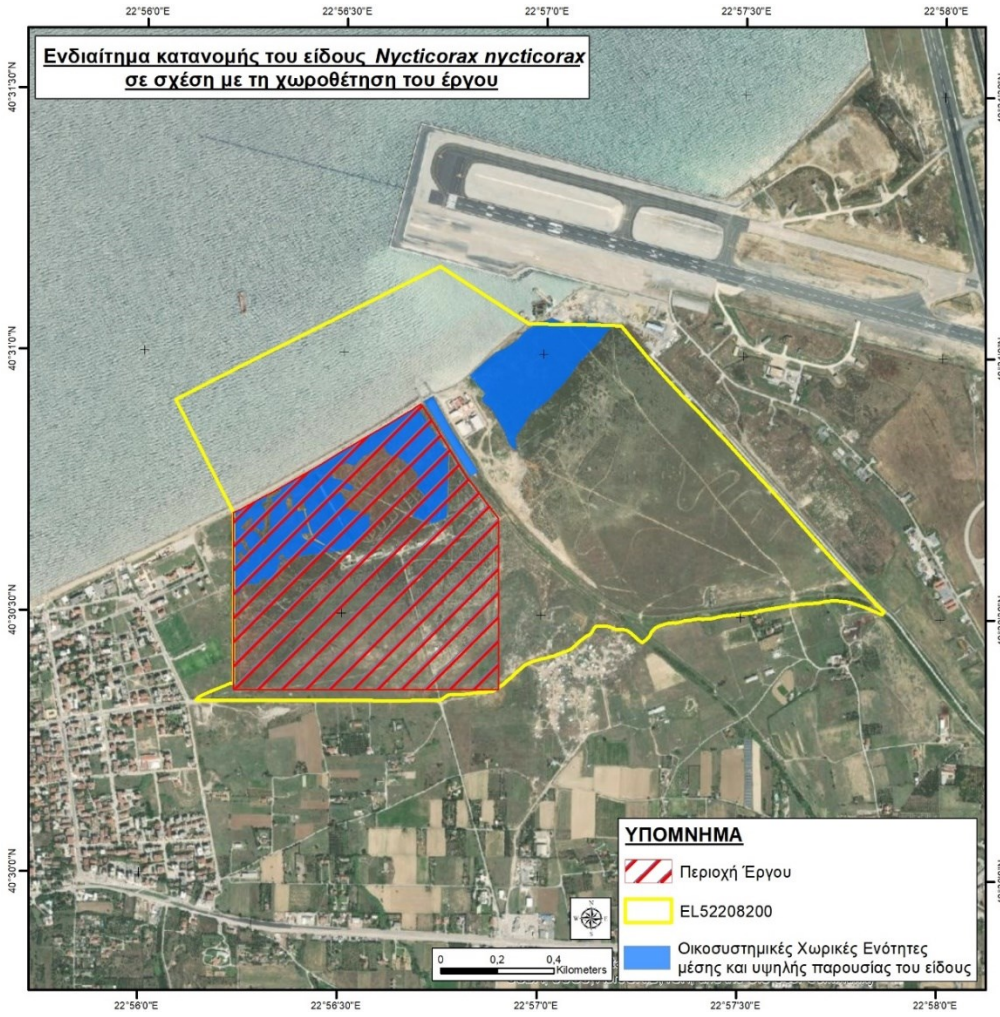
Ενδιαίτημα κατανομής του είδους Nycticorax nycticorax
σε σχέση με τη χωροθέτηση του έργου
22°56'0"E
22°56'30"E
22°57'0"E
22°57'30"E
22°58'0"E
40°31'30"N
40°31'0"N
40°30'30"N
40°30'0"N
ΥΠΟΜΝΗΜΑ
Περιοχή Έργου
EL52208200
Οικοσυστημικές Χωρικές Ενότητες
μέσης και υψηλής παρουσίας του είδους
0
0,2
0,4
Kilometers

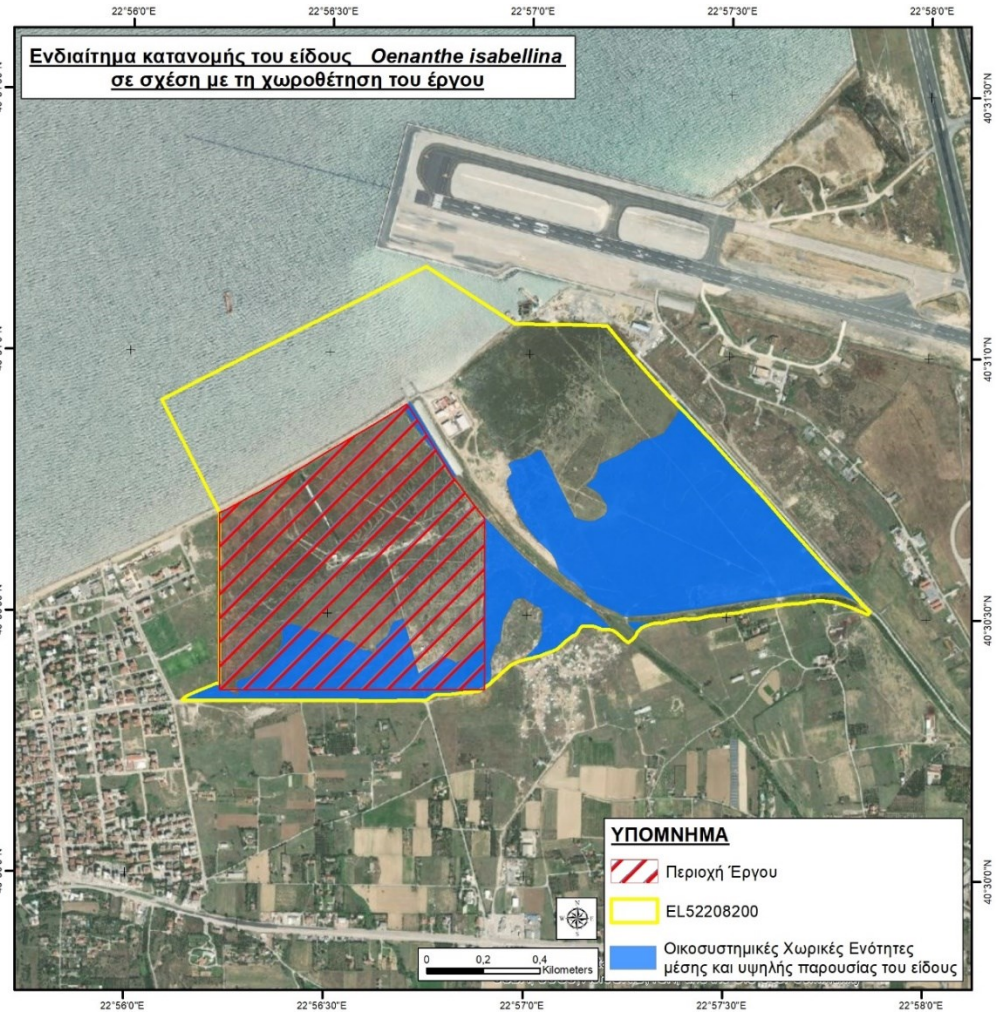
Ενδιαίτημα κατανομής του είδους Oenanthe isabellina
σε σχέση με τη χωροθέτηση του έργου
22°56'0"E
22°56'30"E
22°57'0"E
22°57'30"E
22°58'0"E
40°31'30"N
40°31'0"N
40°30'30"N
40°30'0"N
ΥΠΟΜΝΗΜΑ
Περιοχή Έργου
EL52208200
Οικοσυστημικές Χωρικές Ενότητες
μέσης και υψηλής παρουσίας του είδους
0
0,2
0,4
Kilometers

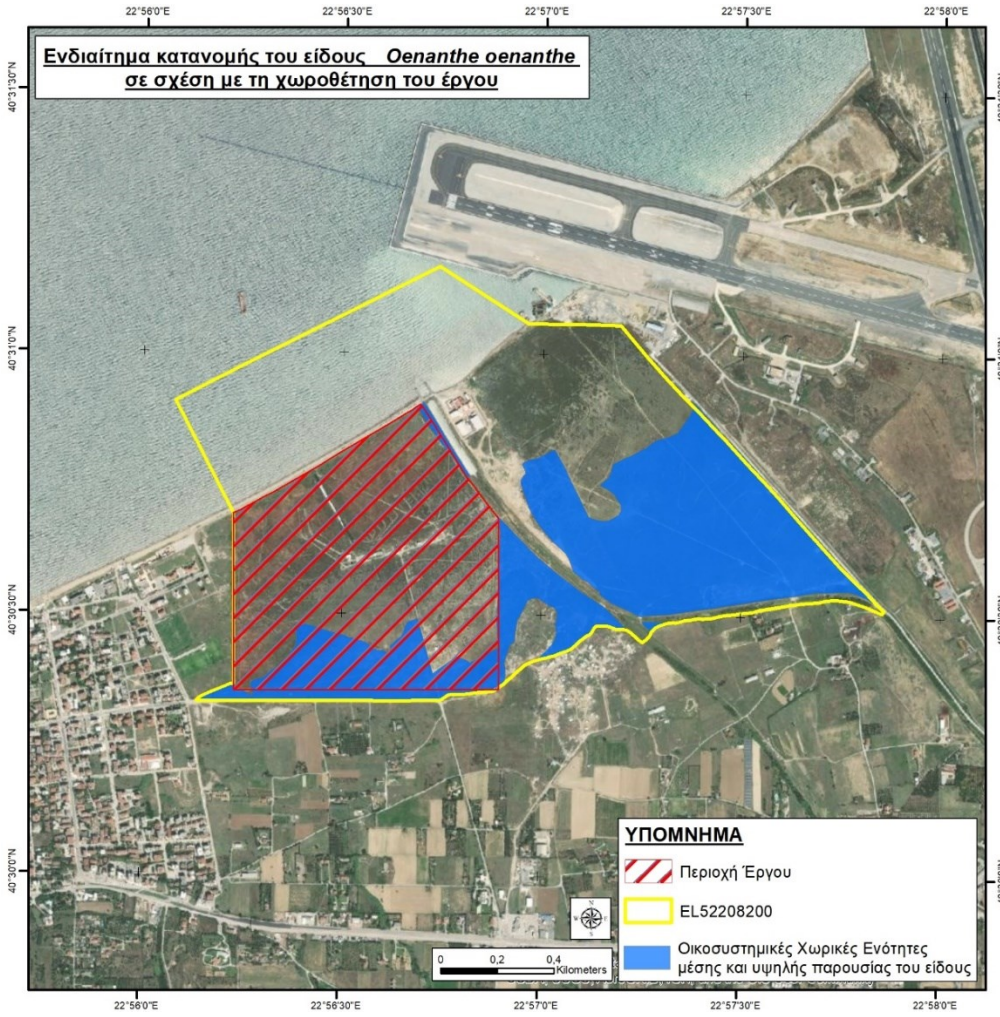
Ενδιαίτημα κατανομής του είδους Oenanthe oenanthe
σε σχέση με τη χωροθέτηση του έργου
22°56'0"E
22°56'30"E
22°57'0"E
22°57'30"E
22°58'0"E
40°31'30"N
40°31'0"N
40°30'30"N
40°30'0"N
ΥΠΟΜΝΗΜΑ
Περιοχή Έργου
EL52208200
Οικοσυστημικές Χωρικές Ενότητες
μέσης και υψηλής παρουσίας του είδους
0
0,2
0,4
Kilometers

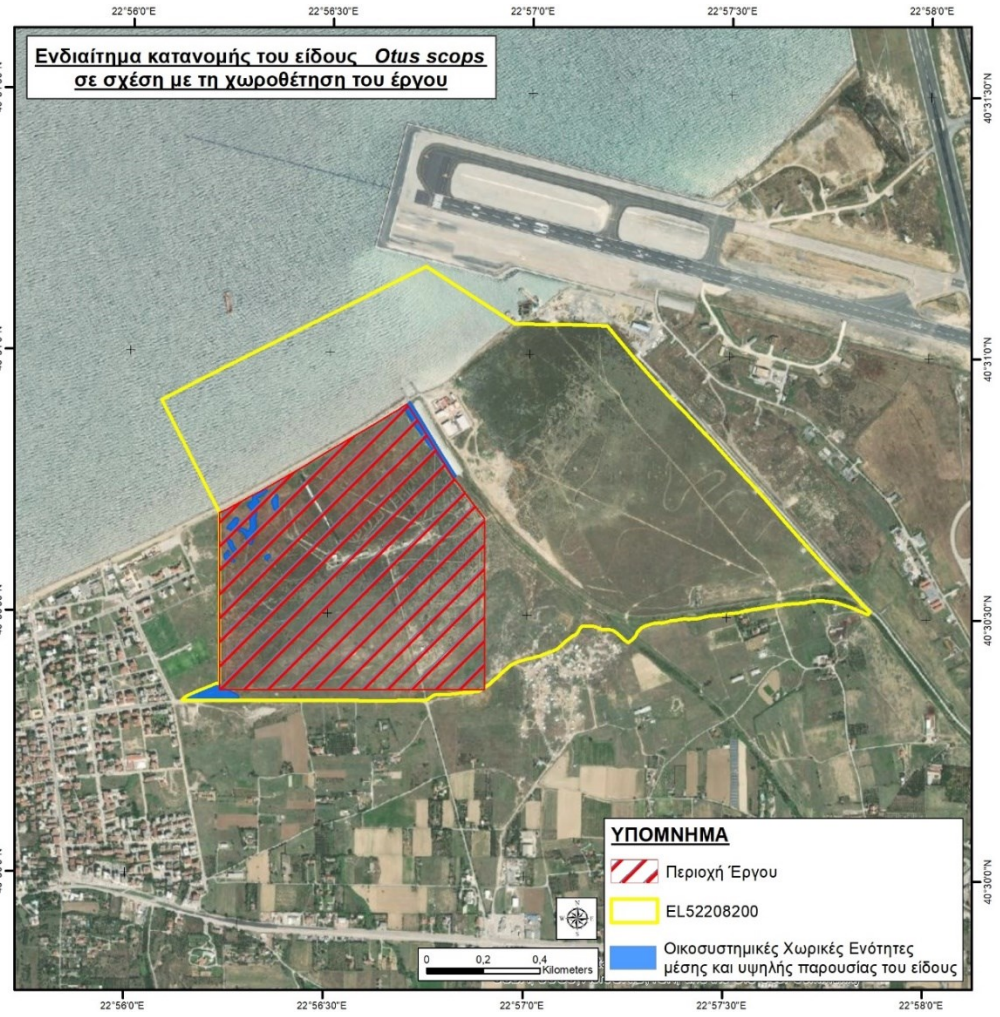
Ενδιαίτημα κατανομής του είδους Otus scops
σε σχέση με τη χωροθέτηση του έργου
22°56'0"E
22°56'30"E
22°57'0"E
22°57'30"E
22°58'0"E
40°31'30"N
40°31'0"N
40°30'30"N
40°30'0"N
ΥΠΟΜΝΗΜΑ
Περιοχή Έργου
EL52208200
Οικοσυστημικές Χωρικές Ενότητες
μέσης και υψηλής παρουσίας του είδους
0
0,2
0,4
Kilometers


Ενδιαίτημα κατανομής του είδους Pandion haliaetus
σε σχέση με τη χωροθέτηση του έργου
22°56'0"E
22°56'30"E
22°57'0"E
22°57'30"E
22°58'0"E
40°31'30"N
40°31'0"N
40°30'30"N
40°30'0"N
ΥΠΟΜΝΗΜΑ
Περιοχή Έργου
EL52208200
Οικοσυστημικές Χωρικές Ενότητες
μέσης και υψηλής παρουσίας του είδους
0
0,2
0,4
Kilometers

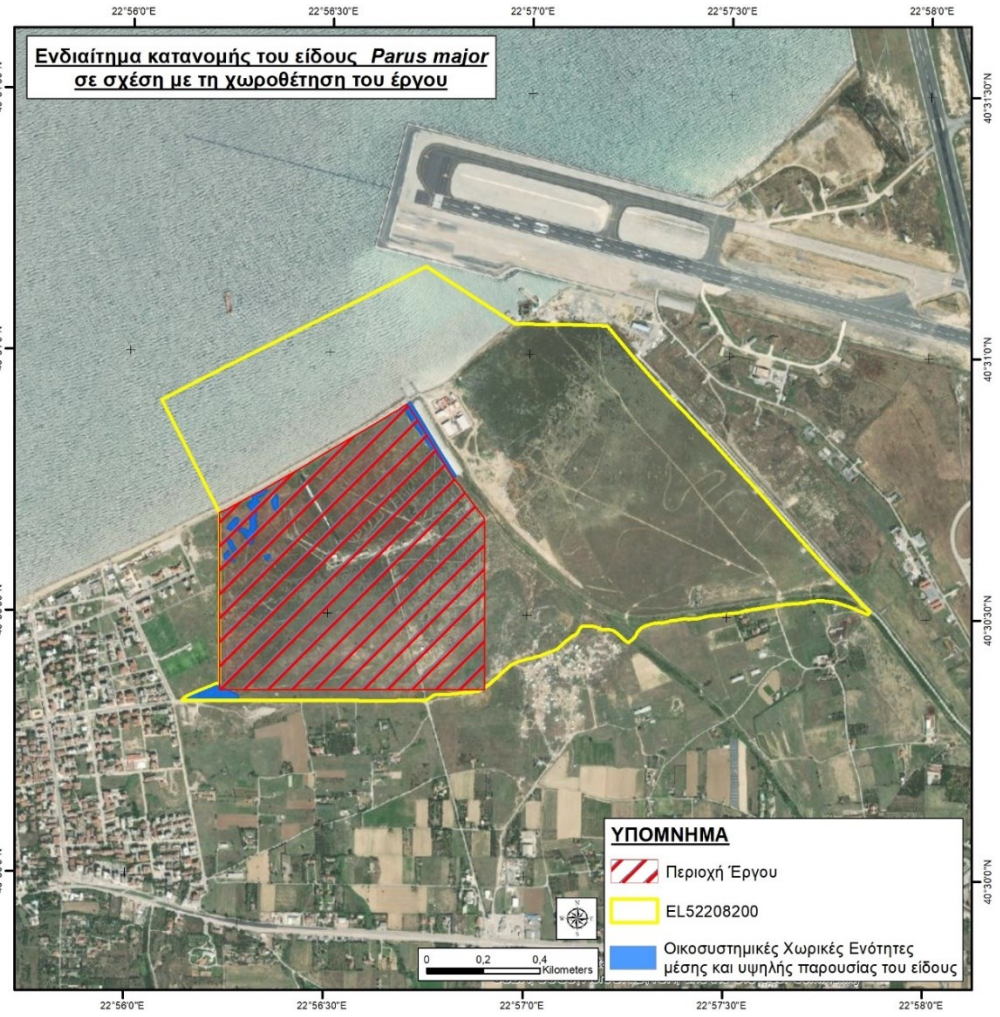
Ενδιαίτημα κατανομής του είδους Parus major
σε σχέση με τη χωροθέτηση του έργου
22°56'0"E
22°56'30"E
22°57'0"E
22°57'30"E
22°58'0"E
40°31'30"N
40°31'0"N
40°30'30"N
40°30'0"N
ΥΠΟΜΝΗΜΑ
Περιοχή Έργου
EL52208200
Οικοσυστημικές Χωρικές Ενότητες
μέσης και υψηλής παρουσίας του είδους
0
0,2
0,4
Kilometers

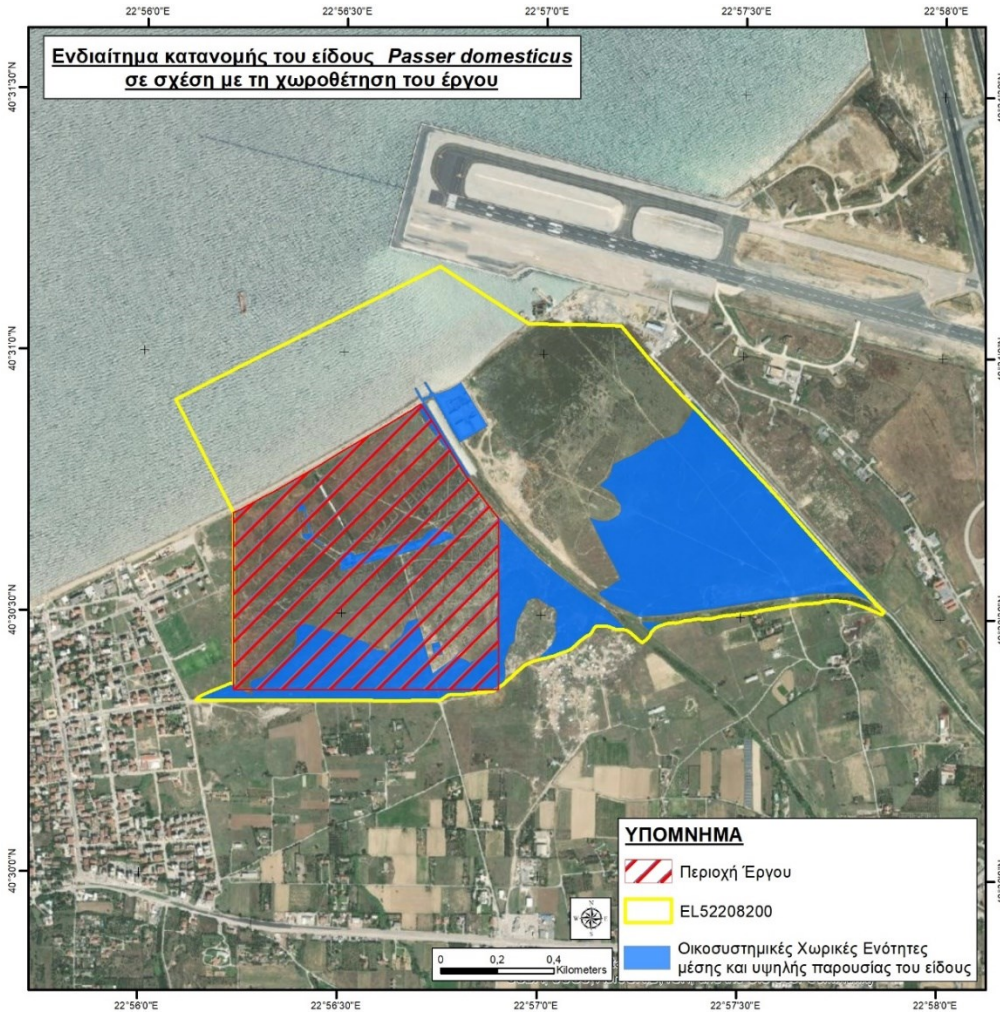
Ενδιαίτημα κατανομής του είδους Passer domesticus
σε σχέση με τη χωροθέτηση του έργου
22°56'0"E
22°56'30"E
22°57'0"E
22°57'30"E
22°58'0"E
40°31'30"N
40°31'0"N
40°30'30"N
40°30'0"N
ΥΠΟΜΝΗΜΑ
Περιοχή Έργου
EL52208200
Οικοσυστημικές Χωρικές Ενότητες
μέσης και υψηλής παρουσίας του είδους
0
0,2
0,4
Kilometers

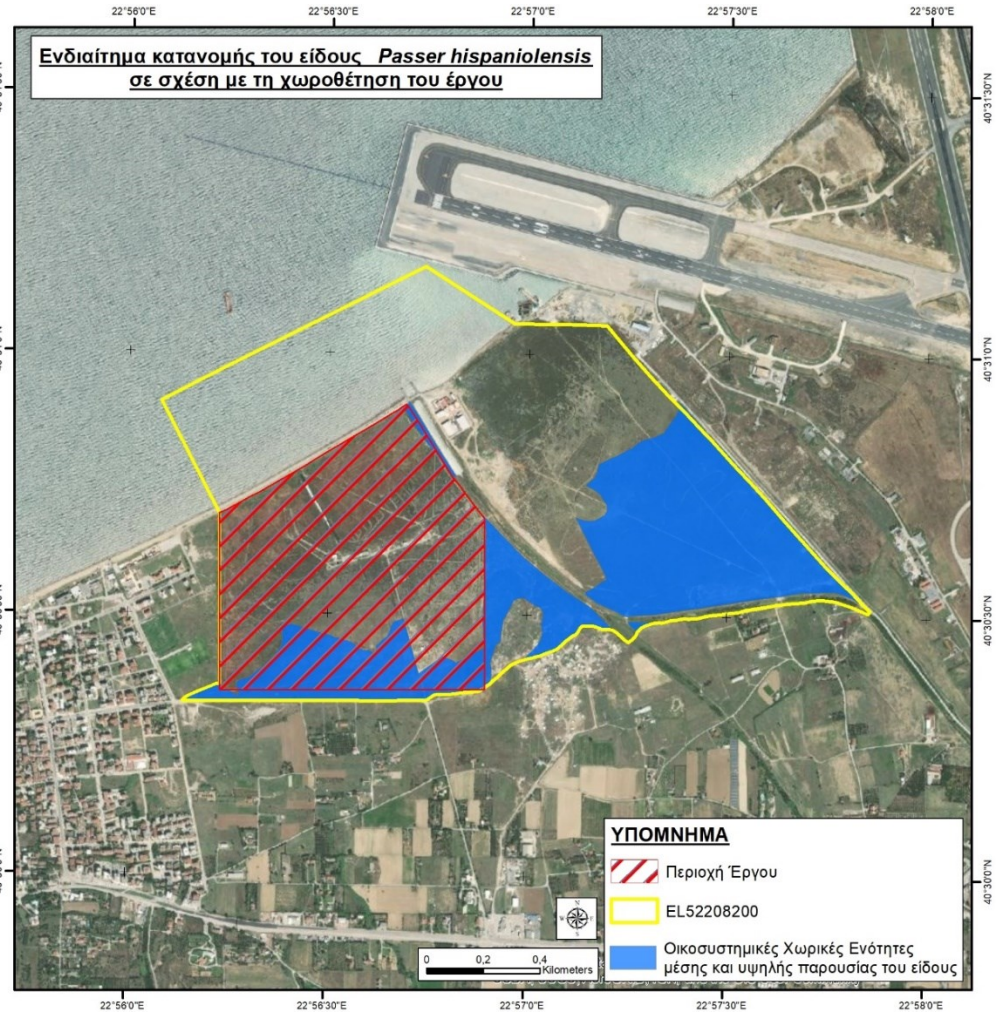
Ενδιαίτημα κατανομής του είδους Passer hispaniolensis
σε σχέση με τη χωροθέτηση του έργου
22°56'0"E
22°56'30"E
22°57'0"E
22°57'30"E
22°58'0"E
40°31'30"N
40°31'0"N
40°30'30"N
40°30'0"N
ΥΠΟΜΝΗΜΑ
Περιοχή Έργου
EL52208200
Οικοσυστημικές Χωρικές Ενότητες
μέσης και υψηλής παρουσίας του είδους
0
0,2
0,4
Kilometers

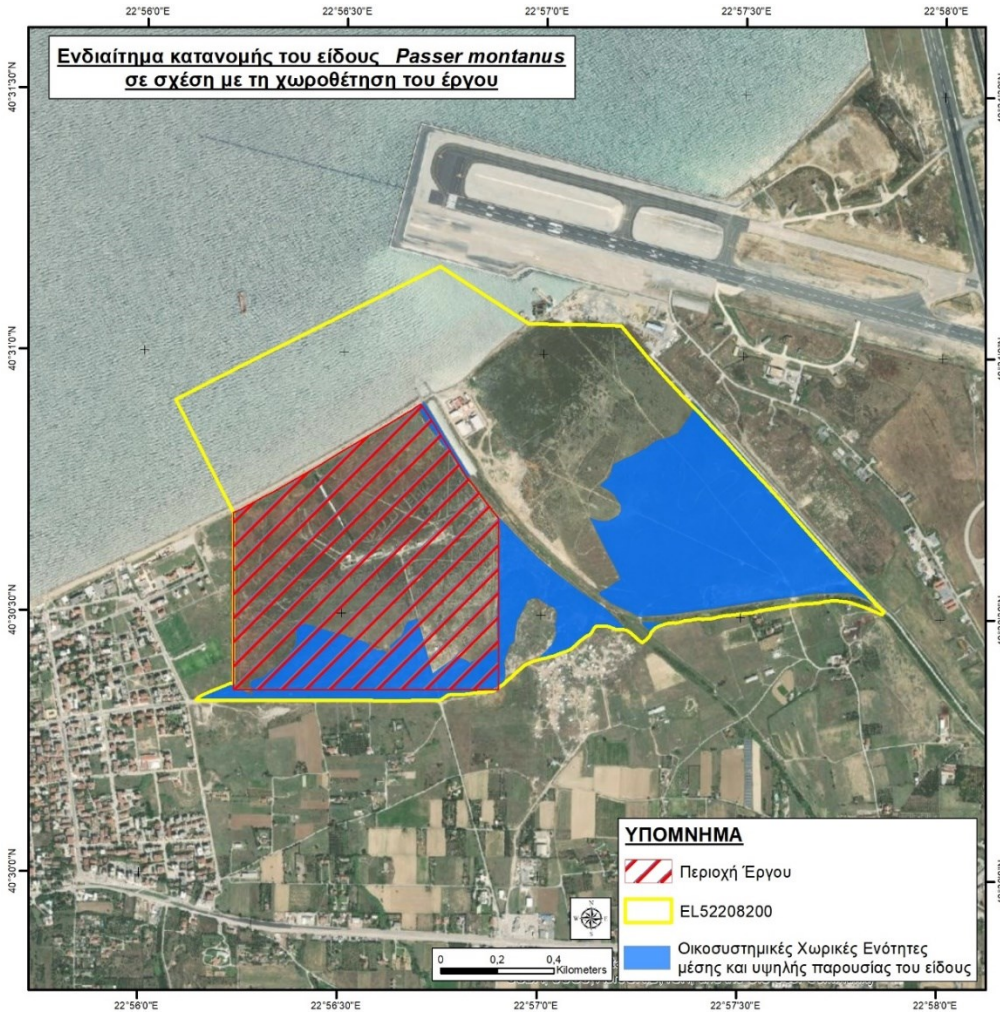
Ενδιαίτημα κατανομής του είδους Passer montanus
σε σχέση με τη χωροθέτηση του έργου
22°56'0"E
22°56'30"E
22°57'0"E
22°57'30"E
22°58'0"E
40°31'30"N
40°31'0"N
40°30'30"N
40°30'0"N
ΥΠΟΜΝΗΜΑ
Περιοχή Έργου
EL52208200
Οικοσυστημικές Χωρικές Ενότητες
μέσης και υψηλής παρουσίας του είδους
0
0,2
0,4
Kilometers


Ενδιαίτημα κατανομής του είδους Pelenacus crispus
σε σχέση με τη χωροθέτηση του έργου
22°56'0"E
22°56'30"E
22°57'0"E
22°57'30"E
22°58'0"E
40°31'30"N
40°31'0"N
40°30'30"N
40°30'0"N
ΥΠΟΜΝΗΜΑ
Περιοχή Έργου
EL52208200
Οικοσυστημικές Χωρικές Ενότητες
μέσης και υψηλής παρουσίας του είδους
0
0,2
0,4
Kilometers

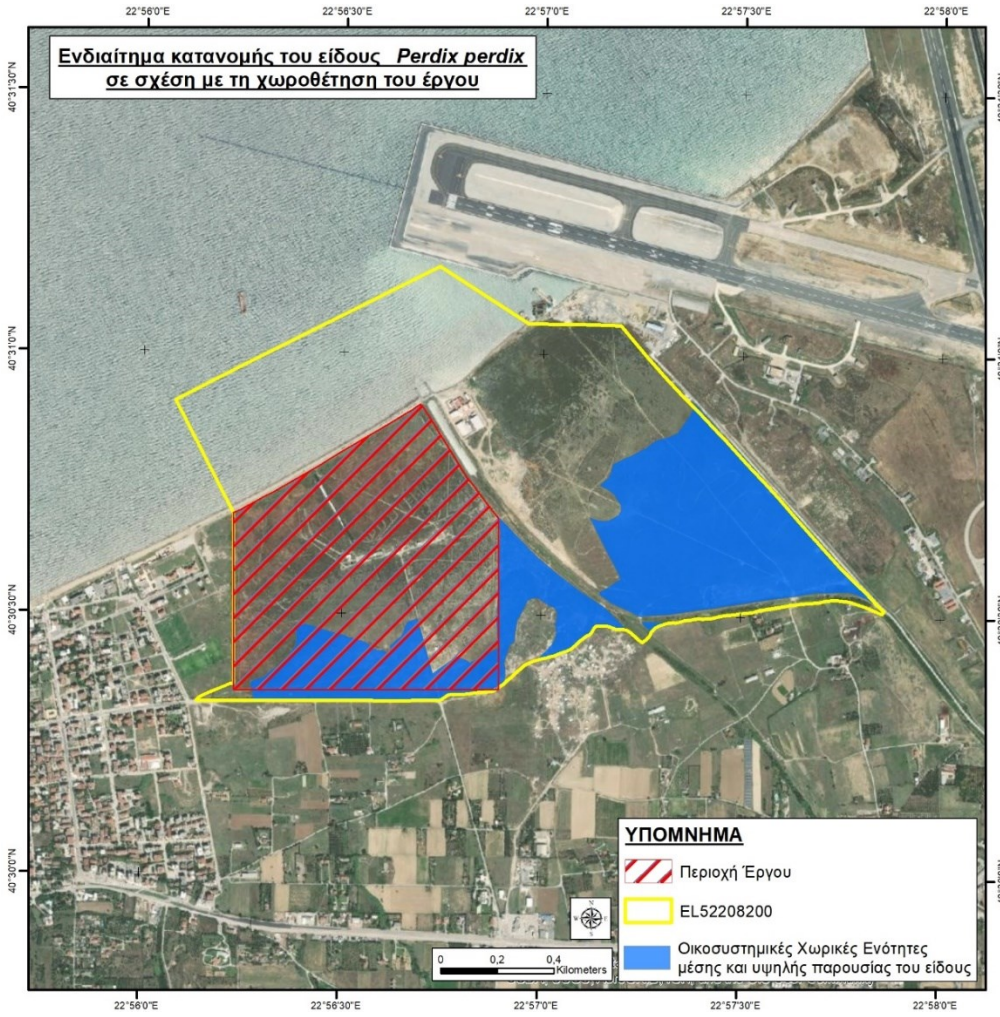
Ενδιαίτημα κατανομής του είδους Perdix perdix
σε σχέση με τη χωροθέτηση του έργου
22°56'0"E
22°56'30"E
22°57'0"E
22°57'30"E
22°58'0"E
40°31'30"N
40°31'0"N
40°30'30"N
40°30'0"N
ΥΠΟΜΝΗΜΑ
Περιοχή Έργου
EL52208200
Οικοσυστημικές Χωρικές Ενότητες
μέσης και υψηλής παρουσίας του είδους
0
0,2
0,4
Kilometers


Ενδιαίτημα κατανομής του είδους Phalacrocorax aristotelis desmarestii
σε σχέση με τη χωροθέτηση του έργου
22°56'0"E
22°56'30"E
22°57'0"E
22°57'30"E
22°58'0"E
40°31'30"N
40°31'0"N
40°30'30"N
40°30'0"N
ΥΠΟΜΝΗΜΑ
Περιοχή Έργου
EL52208200
Οικοσυστημικές Χωρικές Ενότητες
μέσης και υψηλής παρουσίας του είδους
0
0,2
0,4
Kilometers


Ενδιαίτημα κατανομής του είδους Phalacrocorax carbo sinensis
σε σχέση με τη χωροθέτηση του έργου
22°56'0"E
22°56'30"E
22°57'0"E
22°57'30"E
22°58'0"E
40°31'30"N
40°31'0"N
40°30'30"N
40°30'0"N
ΥΠΟΜΝΗΜΑ
Περιοχή Έργου
EL52208200
Οικοσυστημικές Χωρικές Ενότητες
μέσης και υψηλής παρουσίας του είδους
0
0,2
0,4
Kilometers

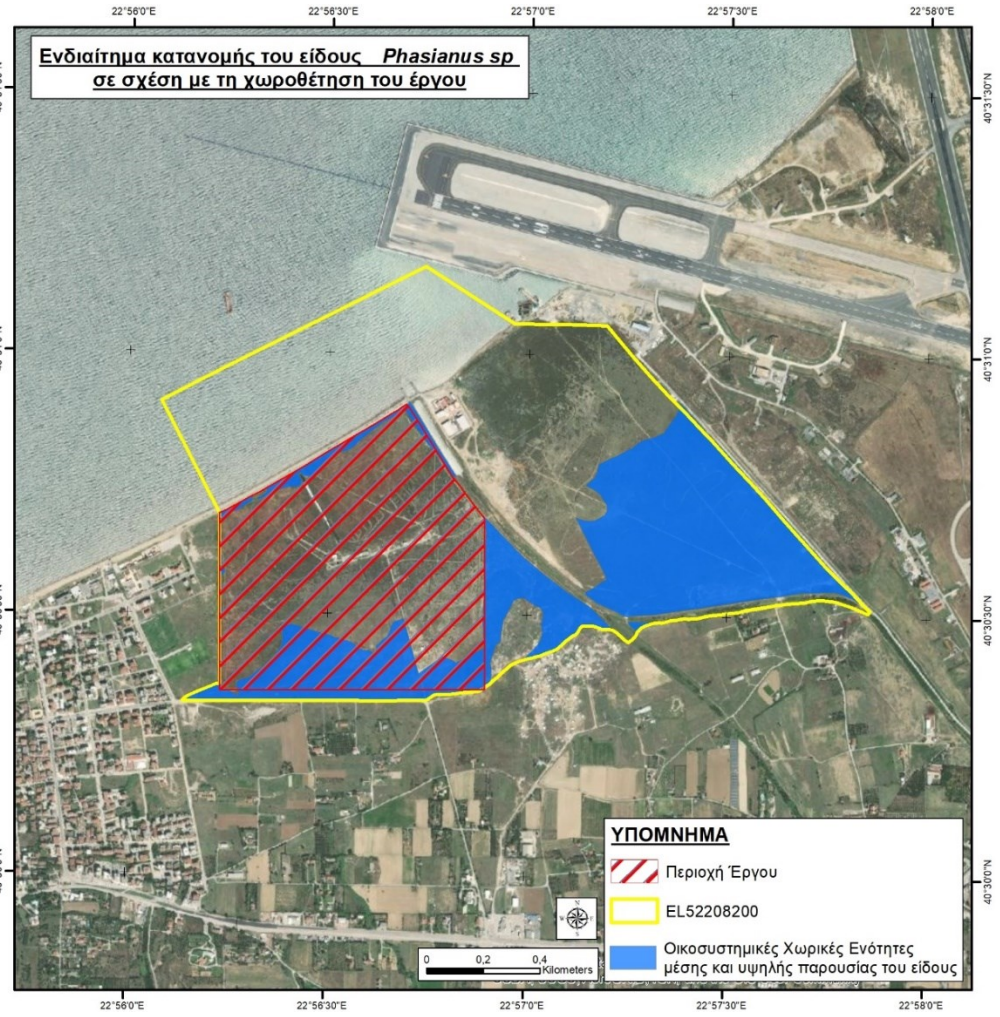
Ενδιαίτημα κατανομής του είδους Phasianus sp
σε σχέση με τη χωροθέτηση του έργου
22°56'0"E
22°56'30"E
22°57'0"E
22°57'30"E
22°58'0"E
40°31'30"N
40°31'0"N
40°30'30"N
40°30'0"N
ΥΠΟΜΝΗΜΑ
Περιοχή Έργου
EL52208200
Οικοσυστημικές Χωρικές Ενότητες
μέσης και υψηλής παρουσίας του είδους
0
0,2
0,4
Kilometers


Ενδιαίτημα κατανομής του είδους Phoenicopterus roseus
σε σχέση με τη χωροθέτηση του έργου
22°56'0"E
22°56'30"E
22°57'0"E
22°57'30"E
22°58'0"E
40°31'30"N
40°31'0"N
40°30'30"N
40°30'0"N
ΥΠΟΜΝΗΜΑ
Περιοχή Έργου
EL52208200
Οικοσυστημικές Χωρικές Ενότητες
μέσης και υψηλής παρουσίας του είδους
0 0,2 0,4
Kilometers

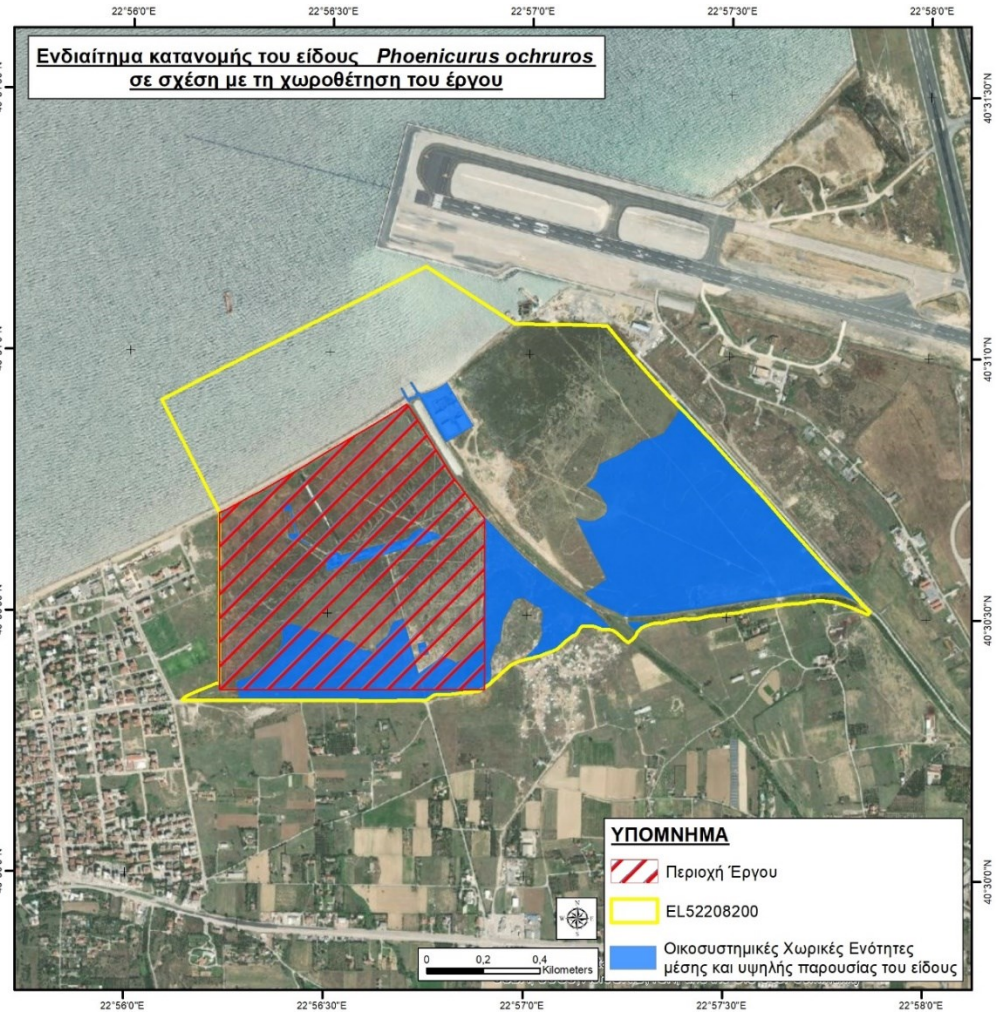
Ενδιαίτημα κατανομής του είδους Phoenicurus ochruros
σε σχέση με τη χωροθέτηση του έργου
22°56'0"E
22°56'30"E
22°57'0"E
22°57'30"E
22°58'0"E
40°31'30"N
40°31'0"N
40°30'30"N
40°30'0"N
ΥΠΟΜΝΗΜΑ
Περιοχή Έργου
EL52208200
Οικοσυστημικές Χωρικές Ενότητες
μέσης και υψηλής παρουσίας του είδους
0 0,2 0,4
Kilometers


Ενδιαίτημα κατανομής του είδους *Phylloscopus bonelli*
σε σχέση με τη χωροθέτηση του έργου
22°56'0"E
22°56'30"E
22°57'0"E
22°57'30"E
22°58'0"E
40°31'30"N
40°31'0"N
40°30'30"N
40°30'0"N
ΥΠΟΜΝΗΜΑ
Περιοχή Έργου
EL52208200
Οικοσυστημικές Χωρικές Ενότητες
μέσης και υψηλής παρουσίας του είδους
0 0,2 0,4
Kilometers


Ενδιαίτημα κατανομής του είδους *Phylloscopus collybita*
σε σχέση με τη χωροθέτηση του έργου
22°56'0"E
22°56'30"E
22°57'0"E
22°57'30"E
22°58'0"E
40°31'30"N
40°31'0"N
40°30'30"N
40°30'0"N
ΥΠΟΜΝΗΜΑ
Περιοχή Έργου
EL52208200
Οικοσυστημικές Χωρικές Ενότητες
μέσης και υψηλής παρουσίας του είδους
0 0,2 0,4
Kilometers


Ενδιαίτημα κατανομής του είδους Phylloscopus sibilatrix
σε σχέση με τη χωροθέτηση του έργου
22°56'0"E
22°56'30"E
22°57'0"E
22°57'30"E
22°58'0"E
40°31'30"N
40°31'0"N
40°30'30"N
40°30'0"N
ΥΠΟΜΝΗΜΑ
Περιοχή Έργου
EL52208200
Οικοσυστημικές Χωρικές Ενότητες
μέσης και υψηλής παρουσίας του είδους
0
0,2
0,4
Kilometers


Ενδιαίτημα κατανομής του είδους Phylloscopus trochilus
σε σχέση με τη χωροθέτηση του έργου
22°56'0"E
22°56'30"E
22°57'0"E
22°57'30"E
22°58'0"E
40°31'30"N
40°31'0"N
40°30'30"N
40°30'0"N
ΥΠΟΜΝΗΜΑ
Περιοχή Έργου
EL52208200
Οικοσυστημικές Χωρικές Ενότητες
μέσης και υψηλής παρουσίας του είδους
0
0,2
0,4
Kilometers

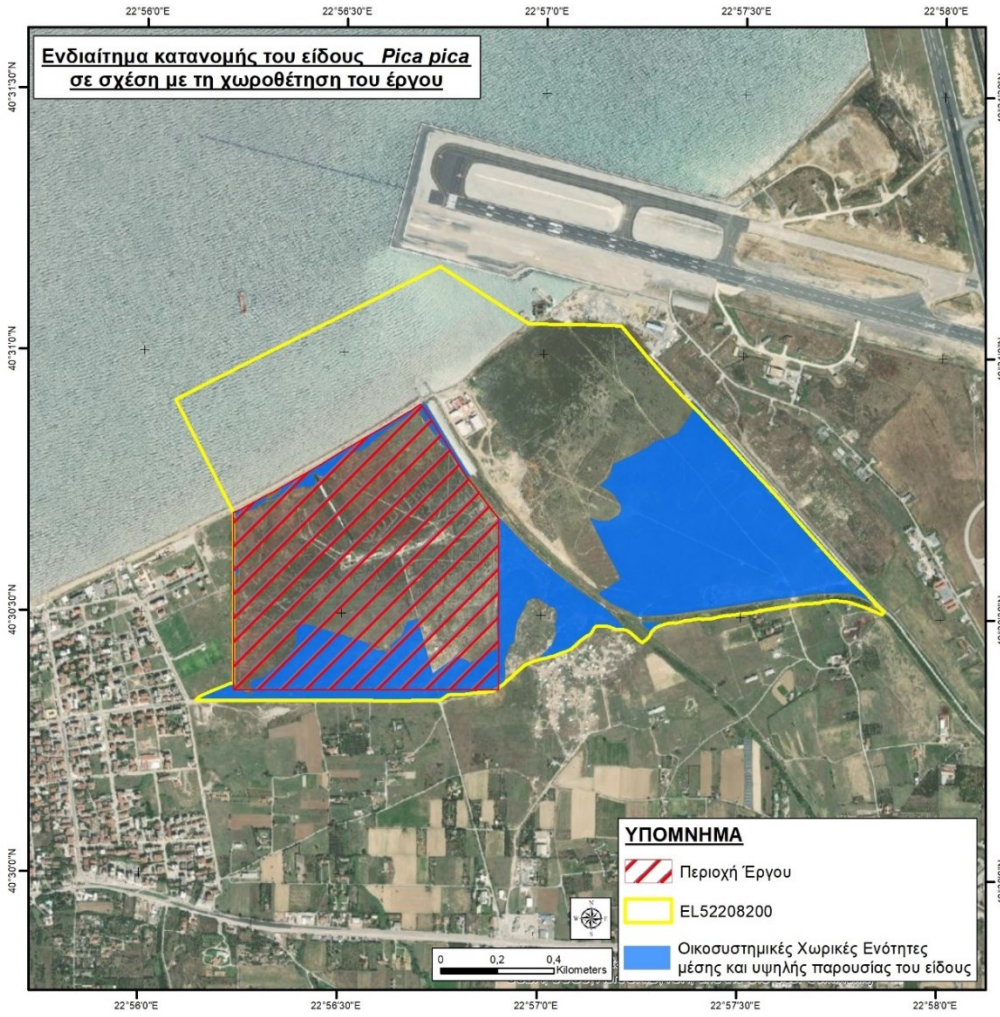
Ενδιαίτημα κατανομής του είδους *Pica pica*
σε σχέση με τη χωροθέτηση του έργου
22°56'0"E
22°56'30"E
22°57'0"E
22°57'30"E
22°58'0"E
40°31'30"N
40°31'0"N
40°30'30"N
40°30'0"N
ΥΠΟΜΝΗΜΑ
Περιοχή Έργου
EL52208200
Οικοσυστημικές Χωρικές Ενότητες
μέσης και υψηλής παρουσίας του είδους
0 0,2 0,4
Kilometers

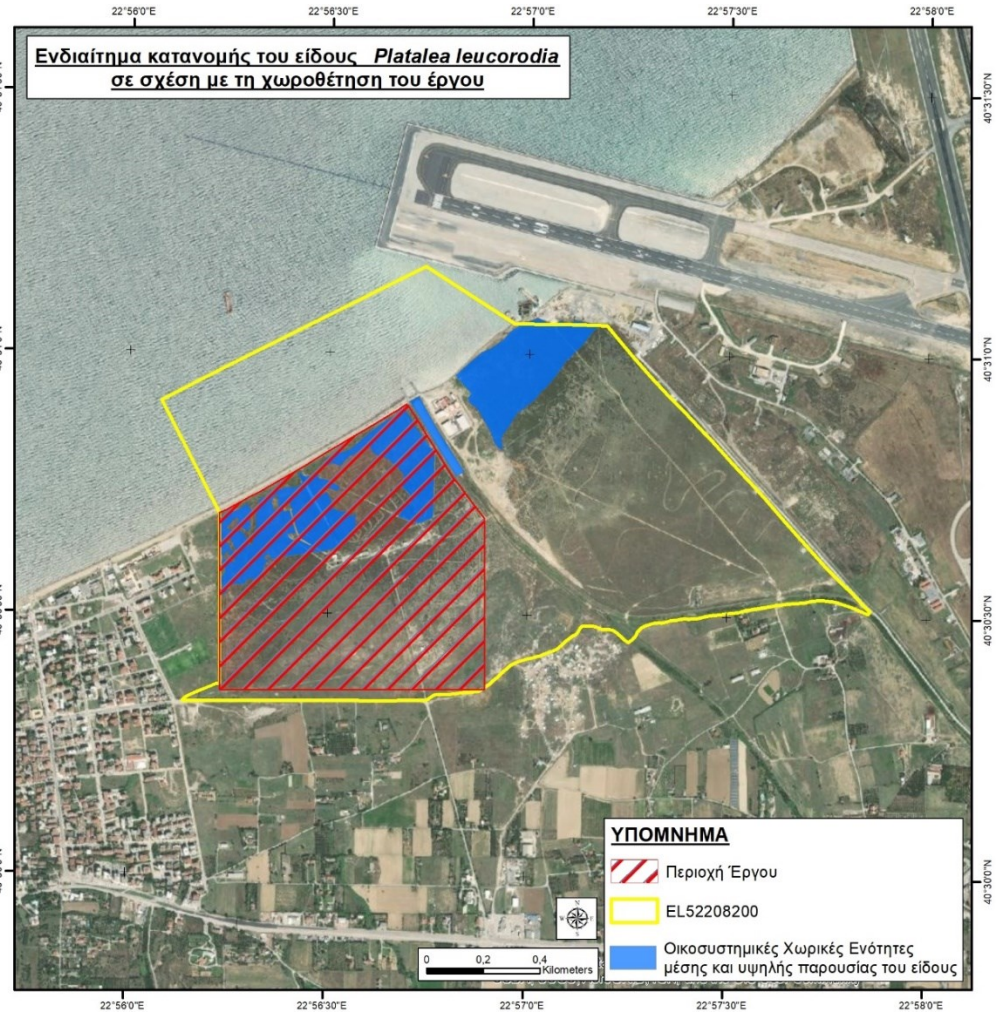
Ενδιαίτημα κατανομής του είδους *Platalea leucorodia*
σε σχέση με τη χωροθέτηση του έργου
22°56'0"E
22°56'30"E
22°57'0"E
22°57'30"E
22°58'0"E
40°31'30"N
40°31'0"N
40°30'30"N
40°30'0"N
ΥΠΟΜΝΗΜΑ
Περιοχή Έργου
EL52208200
Οικοσυστημικές Χωρικές Ενότητες
μέσης και υψηλής παρουσίας του είδους
0 0,2 0,4
Kilometers

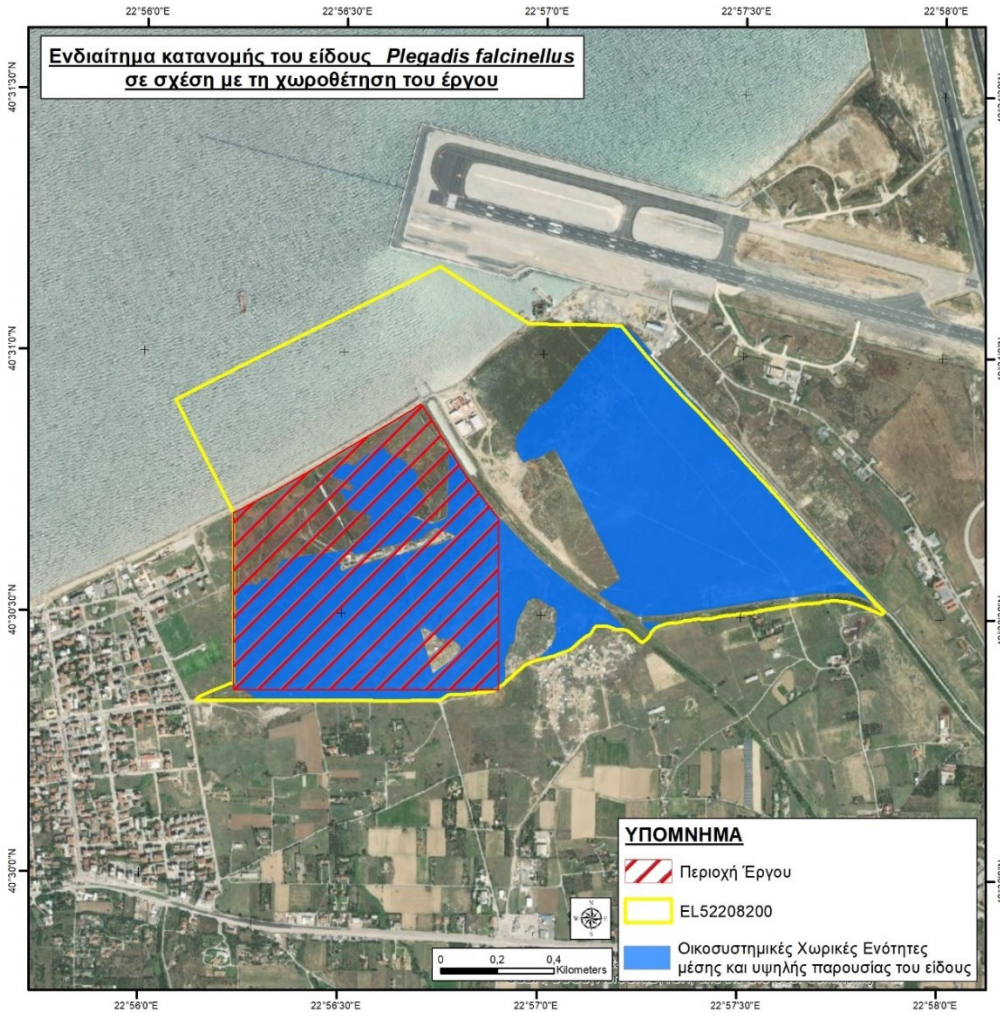
Ενδιαίτημα κατανομής του είδους *Plegadis falcinellus*
σε σχέση με τη χωροθέτηση του έργου
22°56'0"E
22°56'30"E
22°57'0"E
22°57'30"E
22°58'0"E
40°31'30"N
40°31'0"N
40°30'30"N
40°30'0"N
ΥΠΟΜΝΗΜΑ
Περιοχή Έργου
EL52208200
Οικοσυστημικές Χωρικές Ενότητες
μέσης και υψηλής παρουσίας του είδους
0 0,2 0,4
Kilometers

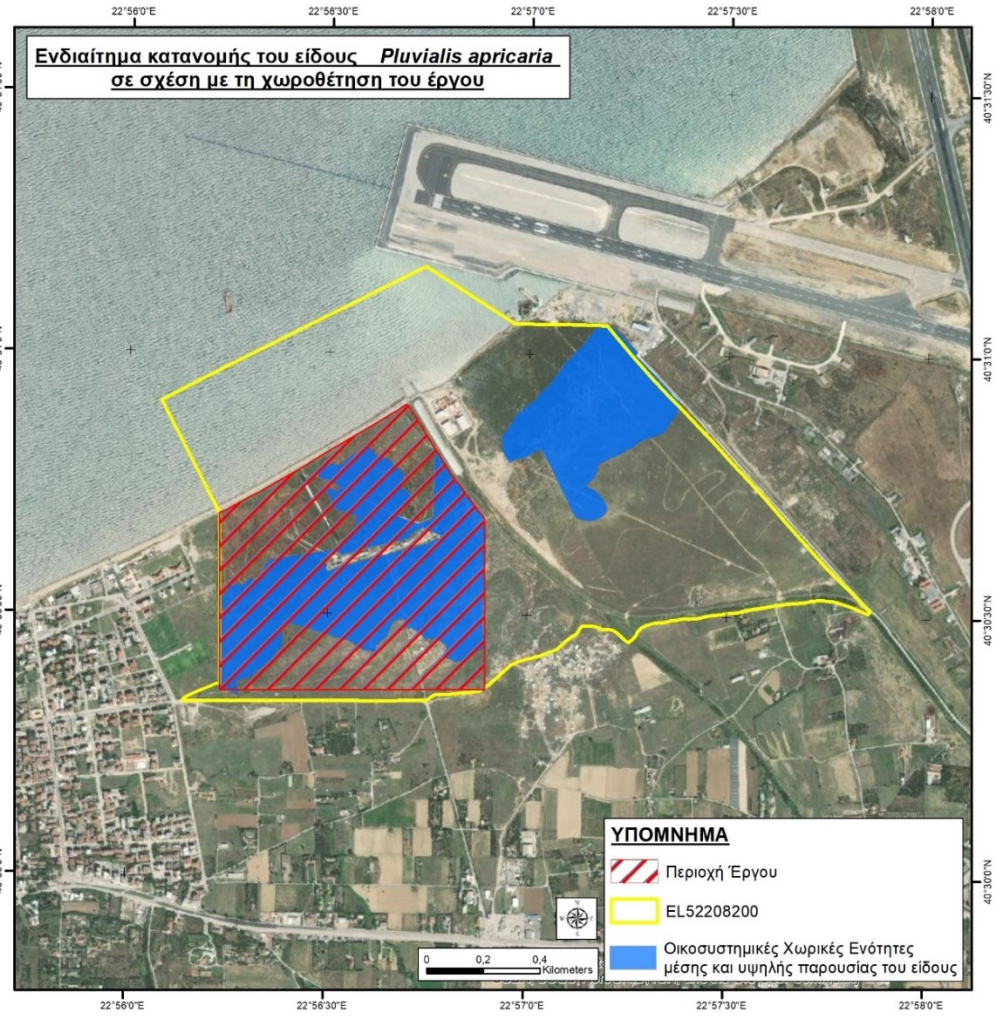
Ενδιαίτημα κατανομής του είδους *Pluvialis apricaria*
σε σχέση με τη χωροθέτηση του έργου
22°56'0"E
22°56'30"E
22°57'0"E
22°57'30"E
22°58'0"E
40°31'30"N
40°31'0"N
40°30'30"N
40°30'0"N
ΥΠΟΜΝΗΜΑ
Περιοχή Έργου
EL52208200
Οικοσυστημικές Χωρικές Ενότητες
μέσης και υψηλής παρουσίας του είδους
0 0,2 0,4
Kilometers


Ενδιαίτημα κατανομής του είδους Pluvialis squatarola
σε σχέση με τη χωροθέτηση του έργου
22°56'0"E
22°56'30"E
22°57'0"E
22°57'30"E
22°58'0"E
40°31'30"N
40°31'0"N
40°30'30"N
40°30'0"N
ΥΠΟΜΝΗΜΑ
Περιοχή Έργου
EL52208200
Οικοσυστημικές Χωρικές Ενότητες
μέσης και υψηλής παρουσίας του είδους
0
0,2
0,4
Kilometers


Ενδιαίτημα κατανομής του είδους Podiceps cristatus
σε σχέση με τη χωροθέτηση του έργου
22°56'0"E
22°56'30"E
22°57'0"E
22°57'30"E
22°58'0"E
40°31'30"N
40°31'0"N
40°30'30"N
40°30'0"N
ΥΠΟΜΝΗΜΑ
Περιοχή Έργου
EL52208200
Οικοσυστημικές Χωρικές Ενότητες
μέσης και υψηλής παρουσίας του είδους
0
0,2
0,4
Kilometers


Ενδιαίτημα κατανομής του είδους Podiceps grisegena
σε σχέση με τη χωροθέτηση του έργου
22°56'0"E
22°56'30"E
22°57'0"E
22°57'30"E
22°58'0"E
40°31'30"N
40°31'0"N
40°30'30"N
40°30'0"N
ΥΠΟΜΝΗΜΑ
Περιοχή Έργου
EL52208200
Οικοσυστημικές Χωρικές Ενότητες
μέσης και υψηλής παρουσίας του είδους
0
0,2
0,4
Kilometers

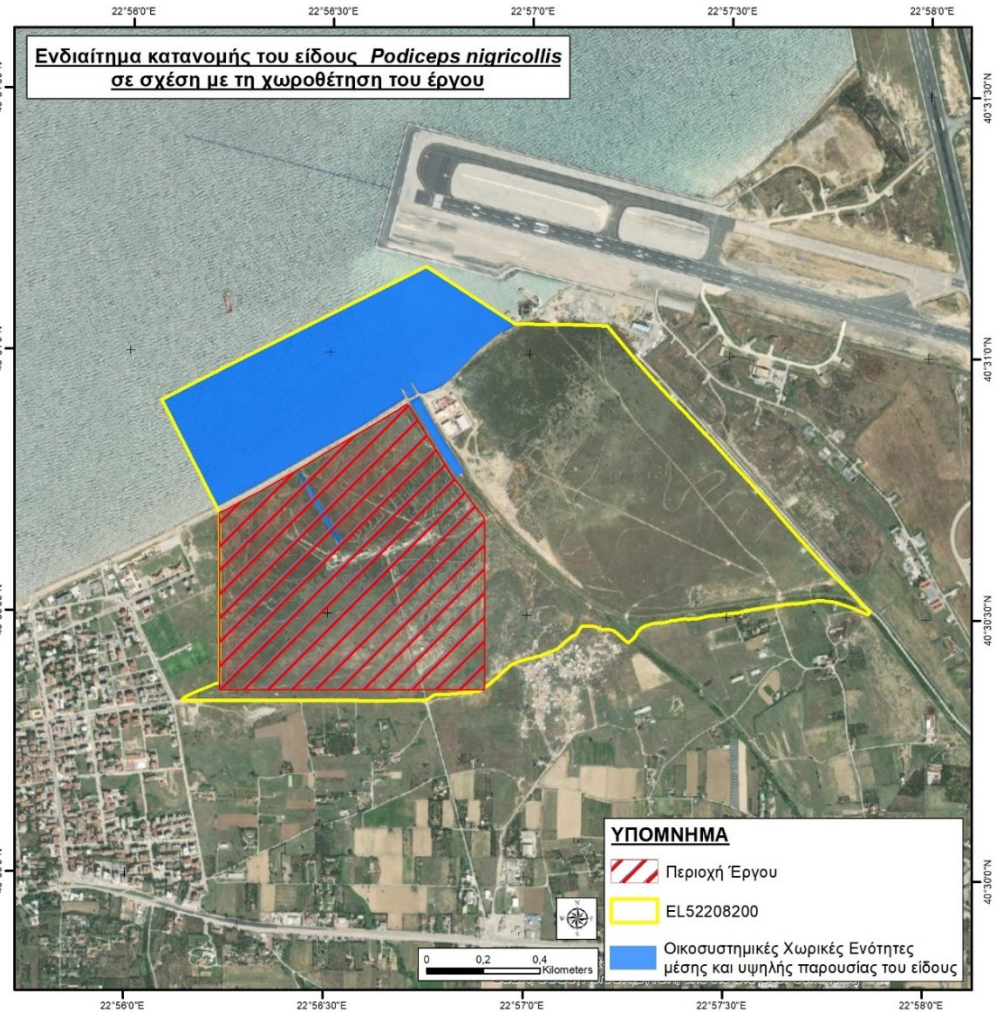
Ενδιαίτημα κατανομής του είδους Podiceps nigricollis
σε σχέση με τη χωροθέτηση του έργου
22°56'0"E
22°56'30"E
22°57'0"E
22°57'30"E
22°58'0"E
40°31'30"N
40°31'0"N
40°30'30"N
40°30'0"N
ΥΠΟΜΝΗΜΑ
Περιοχή Έργου
EL52208200
Οικοσυστημικές Χωρικές Ενότητες
μέσης και υψηλής παρουσίας του είδους
0
0,2
0,4
Kilometers


Ενδιαίτημα κατανομής του είδους Psittacula krameri
σε σχέση με τη χωροθέτηση του έργου
22°56'0"E
22°56'30"E
22°57'0"E
22°57'30"E
22°58'0"E
40°31'30"N
40°31'0"N
40°30'30"N
40°30'0"N
ΥΠΟΜΝΗΜΑ
Περιοχή Έργου
EL52208200
Οικοσυστημικές Χωρικές Ενότητες
μέσης και υψηλής παρουσίας του είδους
0
0,2
0,4
Kilometers

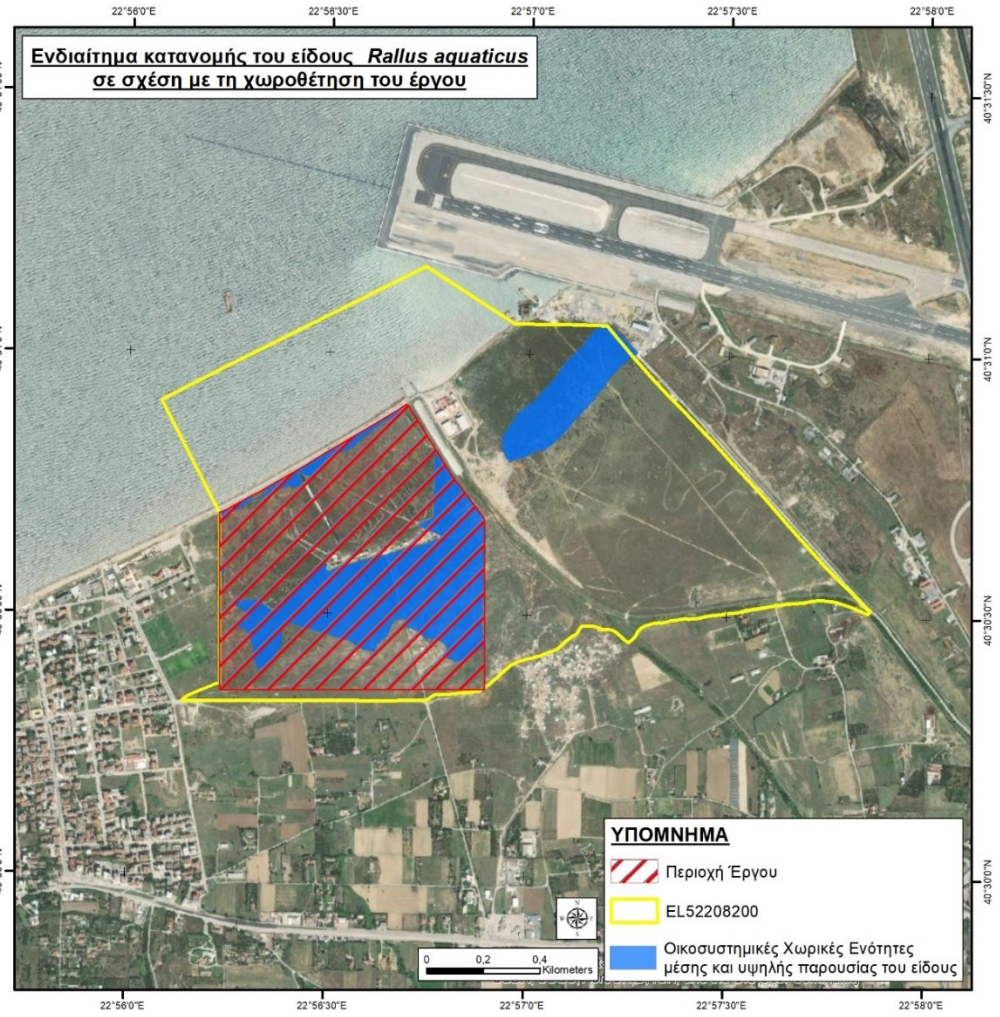
Ενδιαίτημα κατανομής του είδους Rallus aquaticus
σε σχέση με τη χωροθέτηση του έργου
22°56'0"E
22°56'30"E
22°57'0"E
22°57'30"E
22°58'0"E
40°31'30"N
40°31'0"N
40°30'30"N
40°30'0"N
ΥΠΟΜΝΗΜΑ
Περιοχή Έργου
EL52208200
Οικοσυστημικές Χωρικές Ενότητες
μέσης και υψηλής παρουσίας του είδους
0
0,2
0,4
Kilometers


Ενδιαίτημα κατανομής του είδους Recurvirostra avosetta
σε σχέση με τη χωροθέτηση του έργου
22°56'0"E
22°56'30"E
22°57'0"E
22°57'30"E
22°58'0"E
40°31'30"N
40°31'0"N
40°30'30"N
40°30'0"N
ΥΠΟΜΝΗΜΑ
Περιοχή Έργου
EL52208200
Οικοσυστημικές Χωρικές Ενότητες
μέσης και υψηλής παρουσίας του είδους
0
0,2
0,4
Kilometers

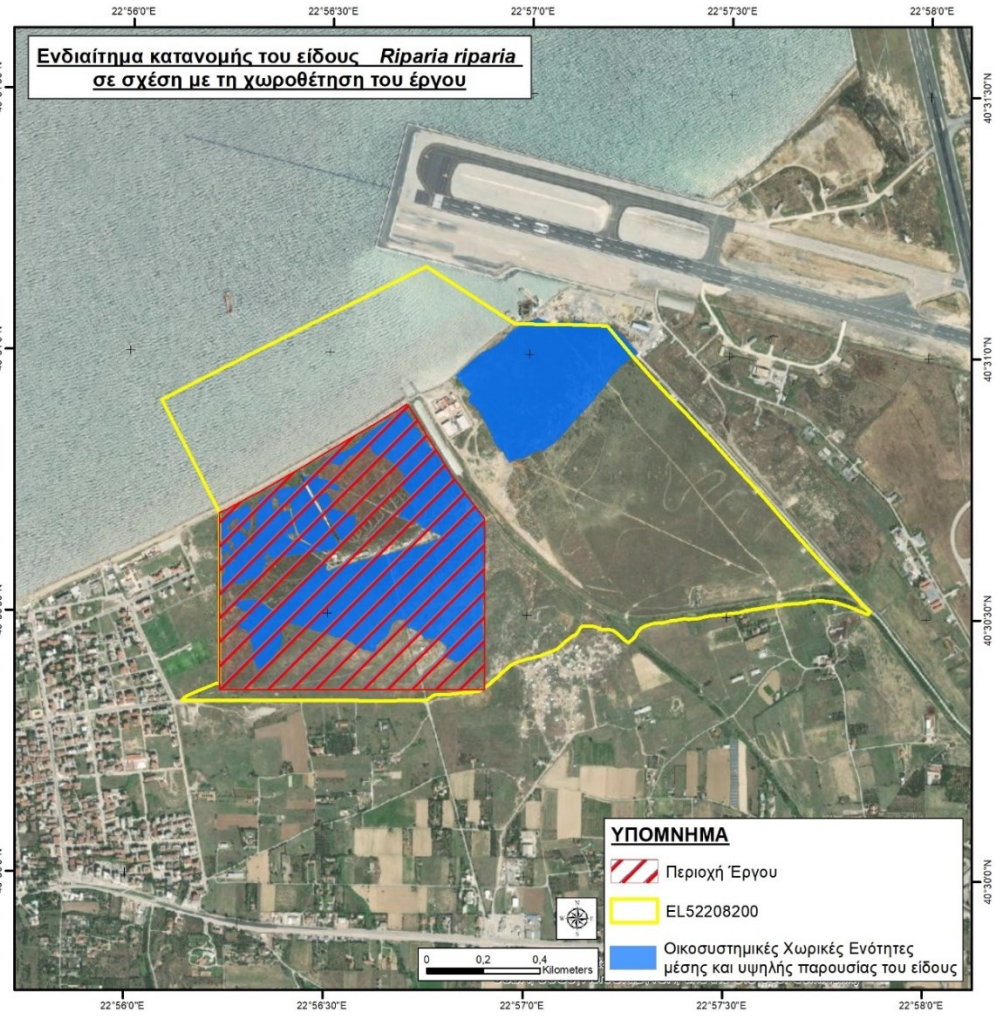
Ενδιαίτημα κατανομής του είδους Riparia riparia
σε σχέση με τη χωροθέτηση του έργου
22°56'0"E
22°56'30"E
22°57'0"E
22°57'30"E
22°58'0"E
40°31'30"N
40°31'0"N
40°30'30"N
40°30'0"N
ΥΠΟΜΝΗΜΑ
Περιοχή Έργου
EL52208200
Οικοσυστημικές Χωρικές Ενότητες
μέσης και υψηλής παρουσίας του είδους
0
0,2
0,4
Kilometers

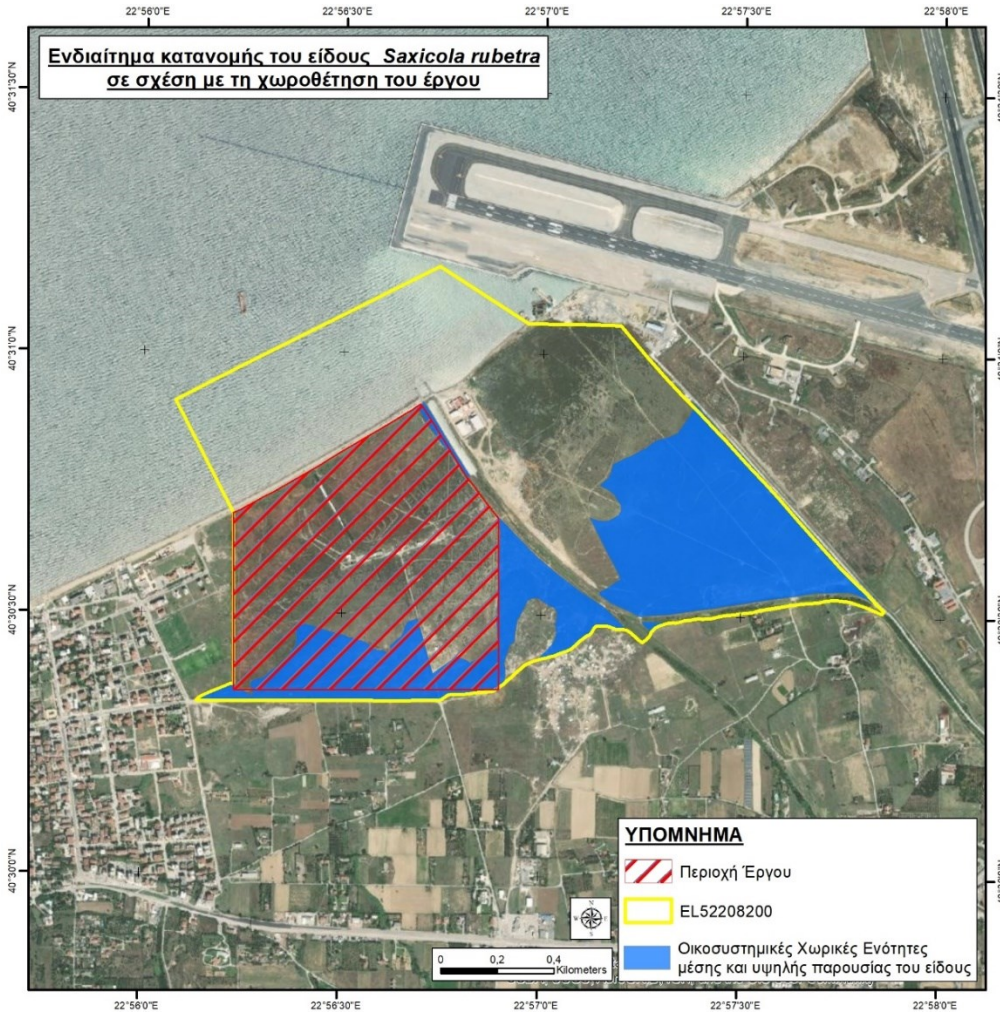
Ενδιαίτημα κατανομής του είδους Saxicola rubetra
σε σχέση με τη χωροθέτηση του έργου
22°56'0"E
22°56'30"E
22°57'0"E
22°57'30"E
22°58'0"E
40°31'30"N
40°31'0"N
40°30'30"N
40°30'0"N
ΥΠΟΜΝΗΜΑ
Περιοχή Έργου
EL52208200
Οικοσυστημικές Χωρικές Ενότητες
μέσης και υψηλής παρουσίας του είδους
0
0,2
0,4
Kilometers

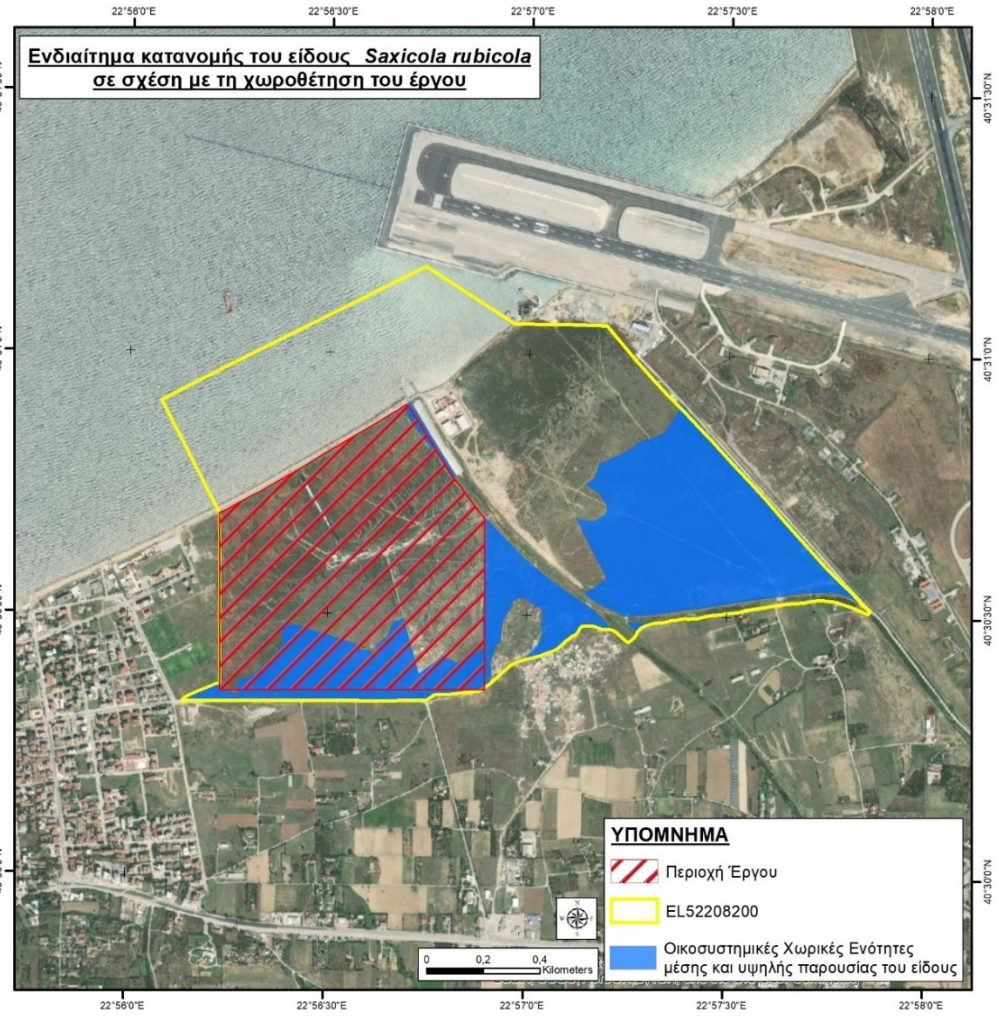
Ενδιαίτημα κατανομής του είδους Saxicola rubicola
σε σχέση με τη χωροθέτηση του έργου
22°56'0"E
22°56'30"E
22°57'0"E
22°57'30"E
22°58'0"E
40°31'30"N
40°31'0"N
40°30'30"N
40°30'0"N
ΥΠΟΜΝΗΜΑ
Περιοχή Έργου
EL52208200
Οικοσυστημικές Χωρικές Ενότητες
μέσης και υψηλής παρουσίας του είδους
0
0,2
0,4
Kilometers

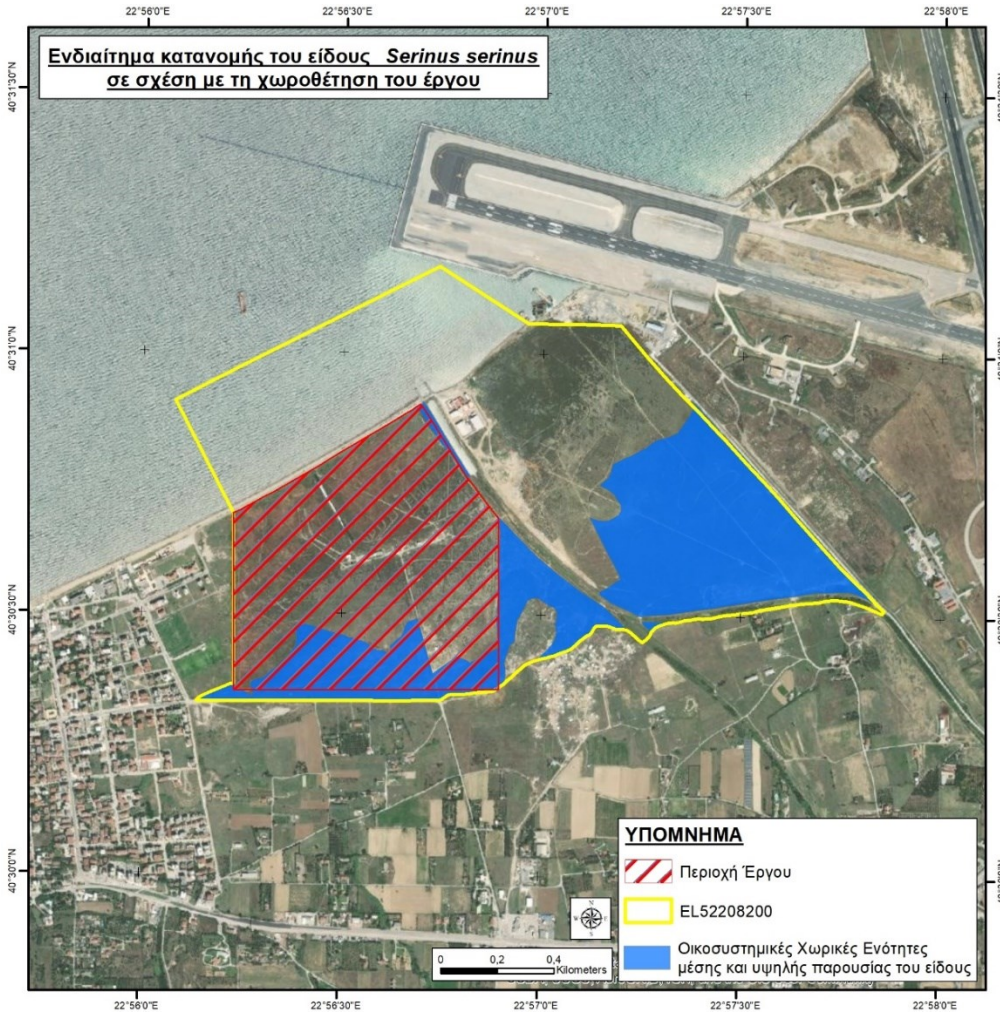
Ενδιαίτημα κατανομής του είδους Serinus serinus
σε σχέση με τη χωροθέτηση του έργου
22°56'0"E
22°56'30"E
22°57'0"E
22°57'30"E
22°58'0"E
40°31'30"N
40°31'0"N
40°30'30"N
40°30'0"N
ΥΠΟΜΝΗΜΑ
Περιοχή Έργου
EL52208200
Οικοσυστημικές Χωρικές Ενότητες
μέσης και υψηλής παρουσίας του είδους
0
0,2
0,4
Kilometers

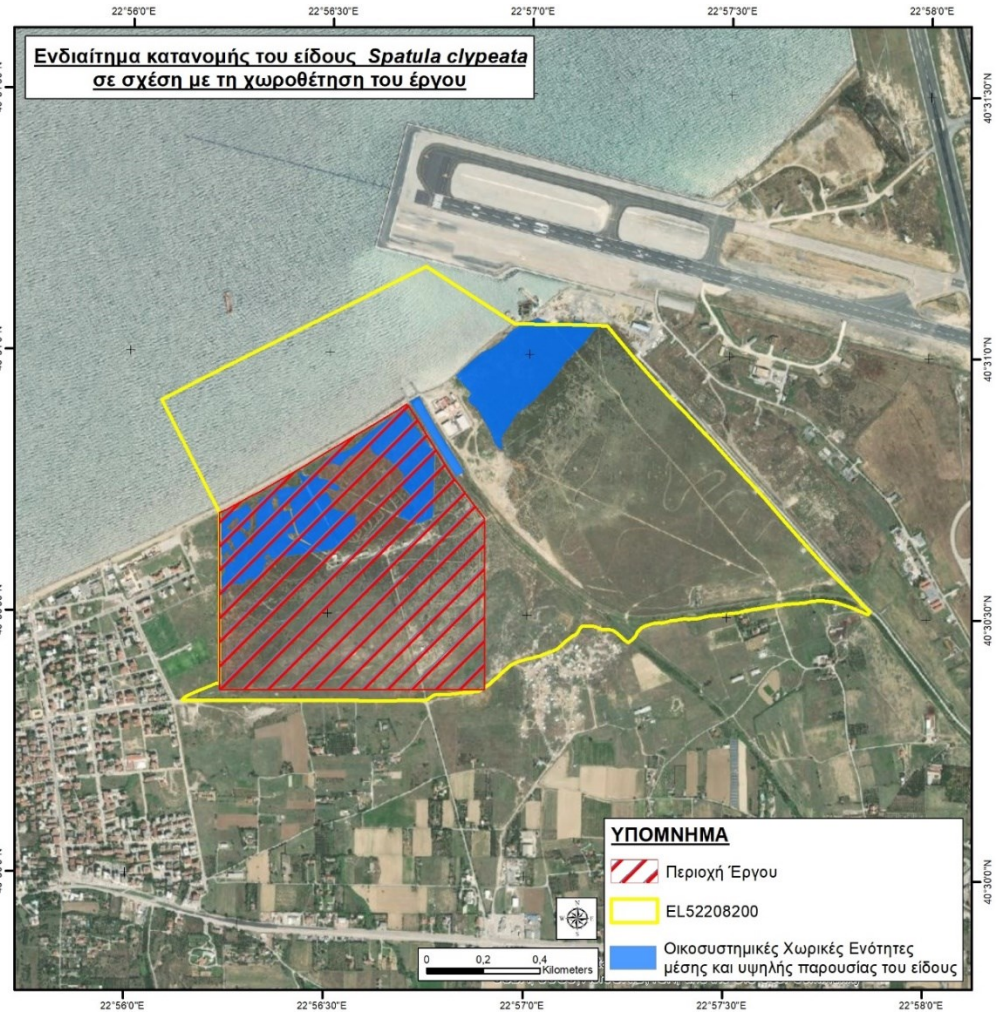
Ενδιαίτημα κατανομής του είδους Spatula clypeata
σε σχέση με τη χωροθέτηση του έργου
22°56'0"E
22°56'30"E
22°57'0"E
22°57'30"E
22°58'0"E
40°31'30"N
40°31'0"N
40°30'30"N
40°30'0"N
ΥΠΟΜΝΗΜΑ
Περιοχή Έργου
EL52208200
Οικοσυστημικές Χωρικές Ενότητες
μέσης και υψηλής παρουσίας του είδους
0
0,2
0,4
Kilometers


Ενδιαίτημα κατανομής του είδους Spatula querquedula
σε σχέση με τη χωροθέτηση του έργου
22°56'0"E
22°56'30"E
22°57'0"E
22°57'30"E
22°58'0"E
40°31'30"N
40°31'0"N
40°30'30"N
40°30'0"N
ΥΠΟΜΝΗΜΑ
Περιοχή Έργου
EL52208200
Οικοσυστημικές Χωρικές Ενότητες
μέσης και υψηλής παρουσίας του είδους
0
0,2
0,4
Kilometers

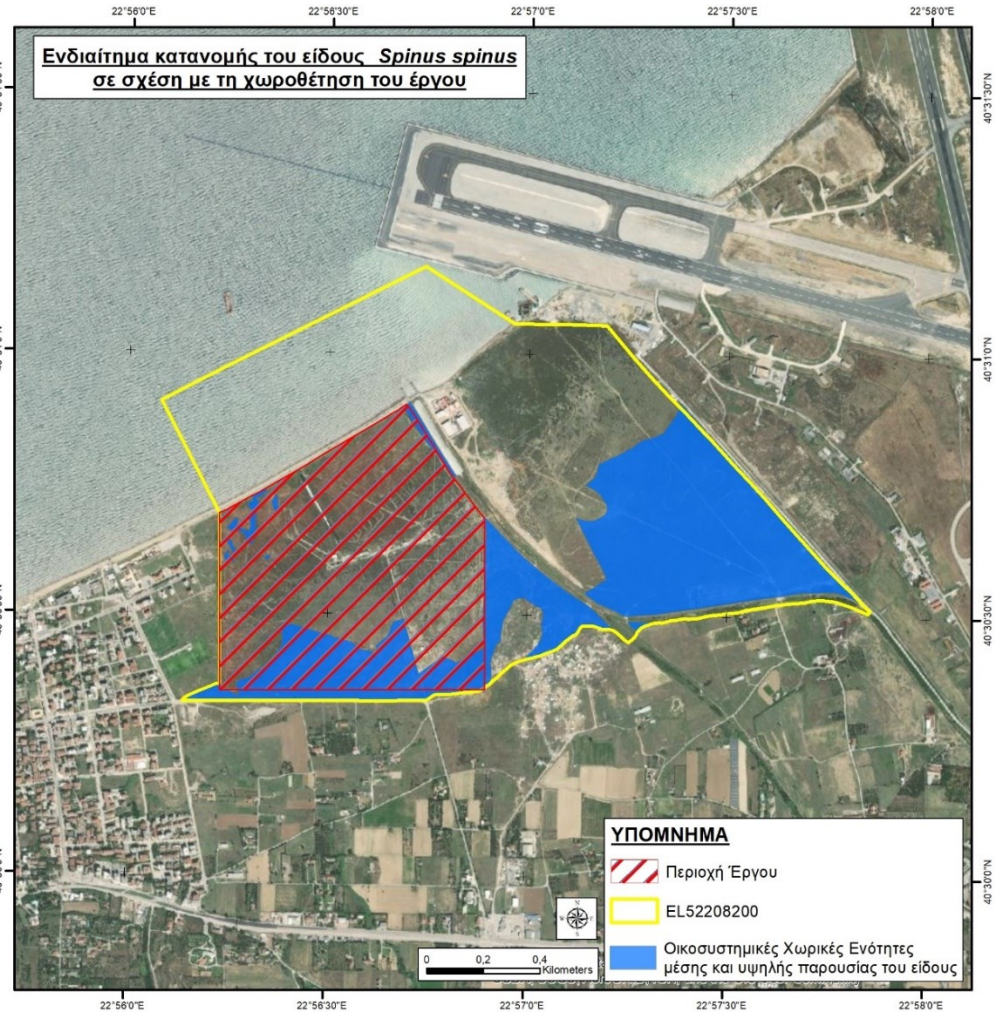
Ενδιαίτημα κατανομής του είδους Spinus spinus
σε σχέση με τη χωροθέτηση του έργου
22°56'0"E
22°56'30"E
22°57'0"E
22°57'30"E
22°58'0"E
40°31'30"N
40°31'0"N
40°30'30"N
40°30'0"N
ΥΠΟΜΝΗΜΑ
Περιοχή Έργου
EL52208200
Οικοσυστημικές Χωρικές Ενότητες
μέσης και υψηλής παρουσίας του είδους
0
0,2
0,4
Kilometers


Ενδιαίτημα κατανομής του είδους Sterna hirundo
σε σχέση με τη χωροθέτηση του έργου
22°56'0"E
22°56'30"E
22°57'0"E
22°57'30"E
22°58'0"E
40°31'30"N
40°31'0"N
40°30'30"N
40°30'0"N
ΥΠΟΜΝΗΜΑ
Περιοχή Έργου
EL52208200
Οικοσυστημικές Χωρικές Ενότητες
μέσης και υψηλής παρουσίας του είδους
0
0,2
0,4
Kilometers

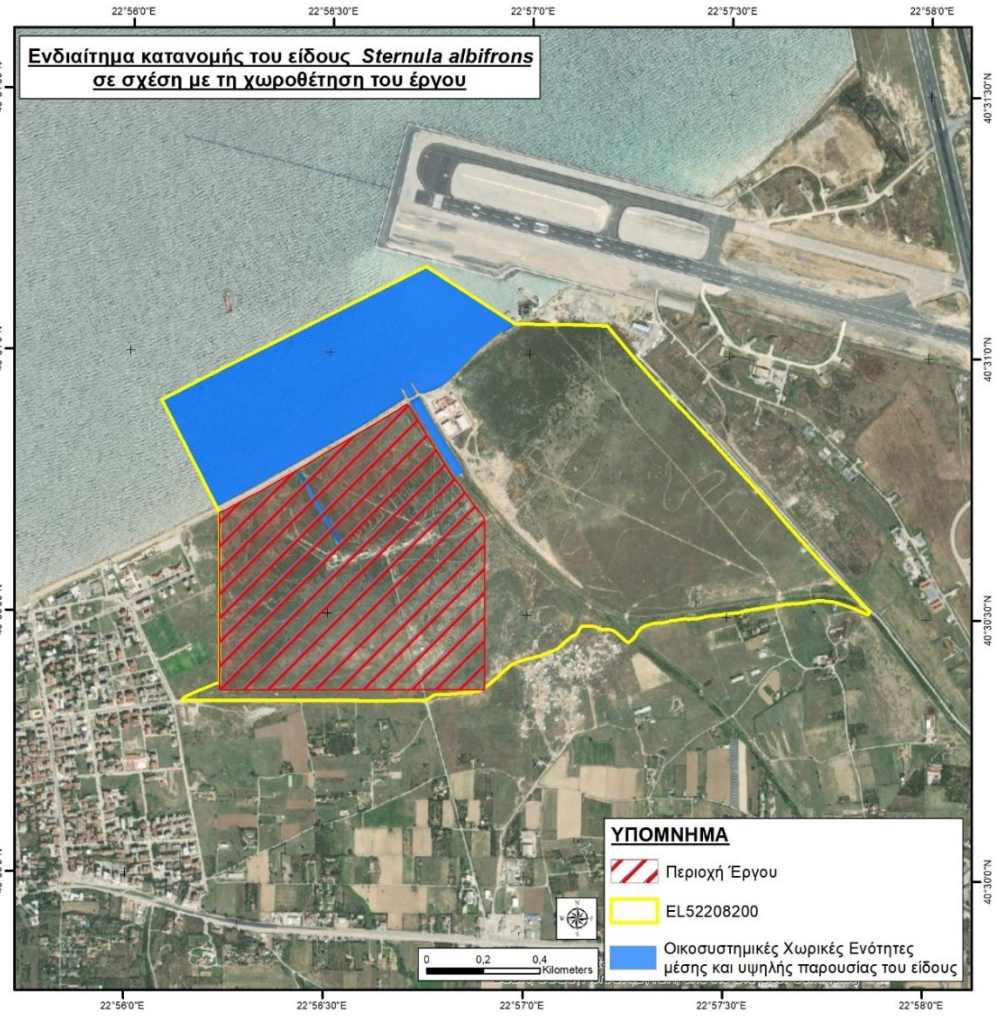
Ενδιαίτημα κατανομής του είδους Sternula albifrons
σε σχέση με τη χωροθέτηση του έργου
22°56'0"E
22°56'30"E
22°57'0"E
22°57'30"E
22°58'0"E
40°31'30"N
40°31'0"N
40°30'30"N
40°30'0"N
ΥΠΟΜΝΗΜΑ
Περιοχή Έργου
EL52208200
Οικοσυστημικές Χωρικές Ενότητες
μέσης και υψηλής παρουσίας του είδους
0
0,2
0,4
Kilometers

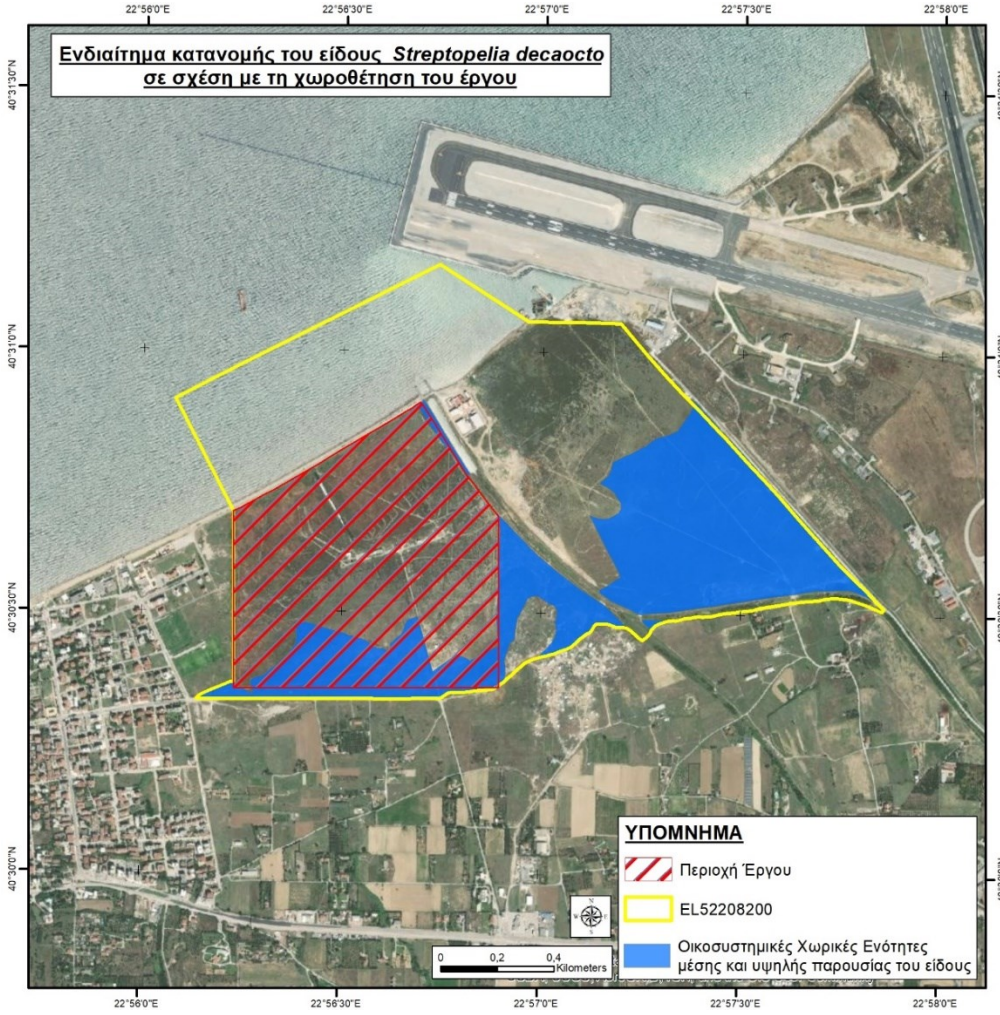
Ενδιαίτημα κατανομής του είδους Streptopelia decaocto
σε σχέση με τη χωροθέτηση του έργου
22°56'0"E
22°56'30"E
22°57'0"E
22°57'30"E
22°58'0"E
40°31'30"N
40°31'0"N
40°30'30"N
40°30'0"N
ΥΠΟΜΝΗΜΑ
Περιοχή Έργου
EL52208200
Οικοσυστημικές Χωρικές Ενότητες
μέσης και υψηλής παρουσίας του είδους
0
0,2
0,4
Kilometers

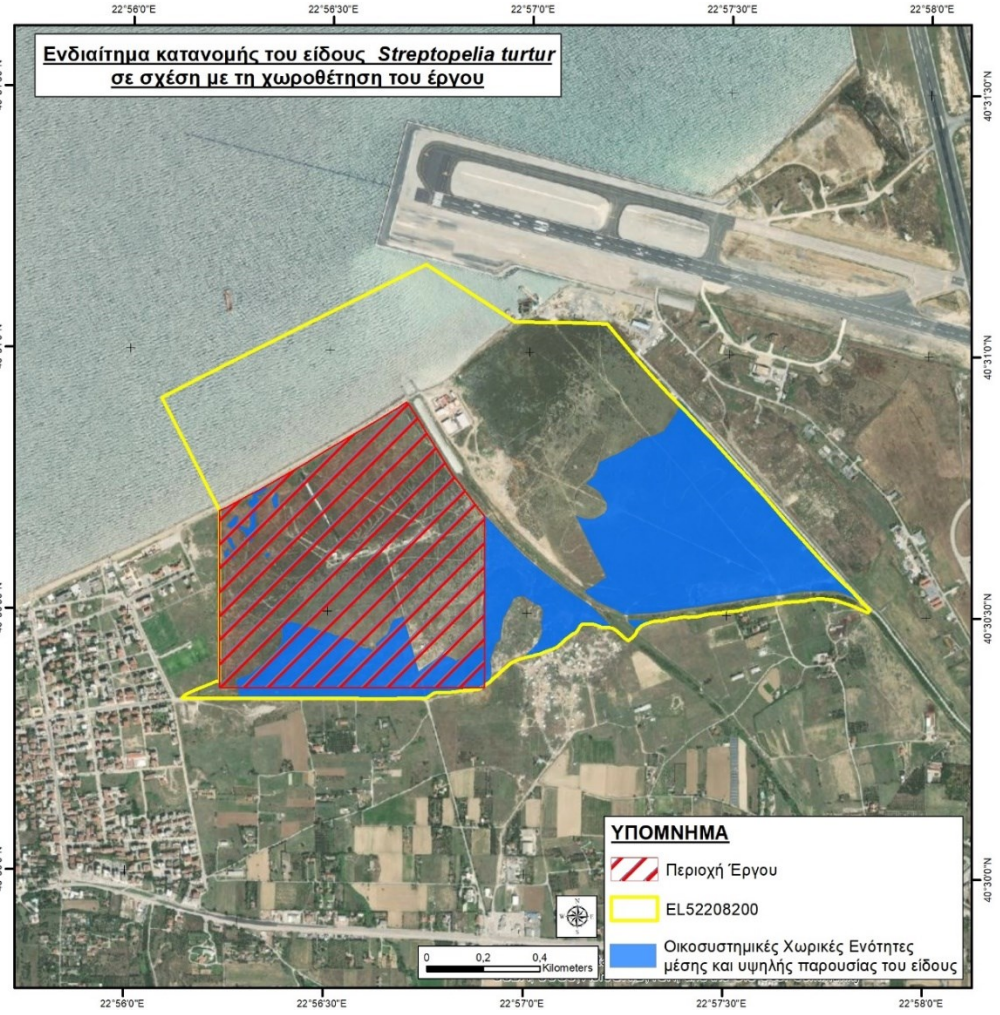
Ενδιαίτημα κατανομής του είδους Streptopelia turtur
σε σχέση με τη χωροθέτηση του έργου
22°56'0"E
22°56'30"E
22°57'0"E
22°57'30"E
22°58'0"E
40°31'30"N
40°31'0"N
40°30'30"N
40°30'0"N
ΥΠΟΜΝΗΜΑ
Περιοχή Έργου
EL52208200
Οικοσυστημικές Χωρικές Ενότητες
μέσης και υψηλής παρουσίας του είδους
0
0,2
0,4
Kilometers

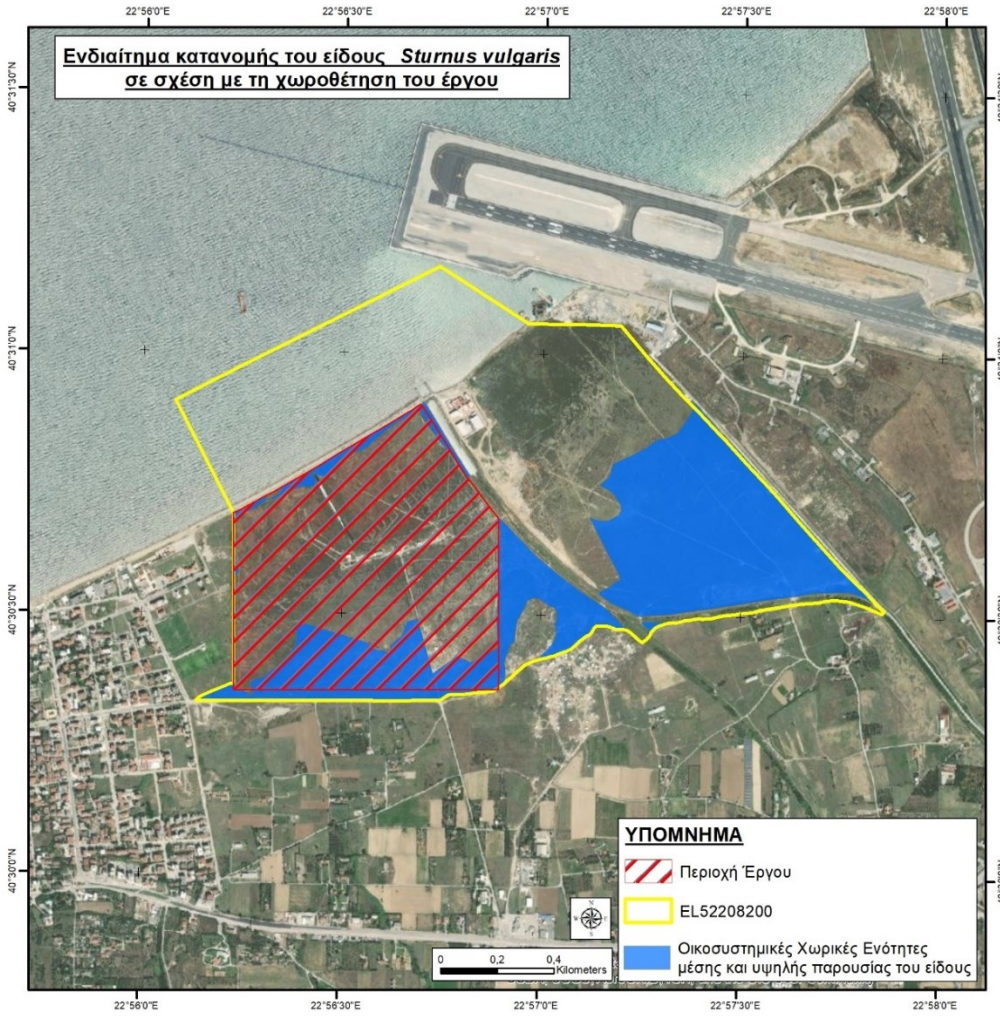
Ενδιαίτημα κατανομής του είδους Sturnus vulgaris
σε σχέση με τη χωροθέτηση του έργου
22°56'0"E
22°56'30"E
22°57'0"E
22°57'30"E
22°58'0"E
40°31'30"N
40°31'0"N
40°30'30"N
40°30'0"N
ΥΠΟΜΝΗΜΑ
Περιοχή Έργου
EL52208200
Οικοσυστημικές Χωρικές Ενότητες
μέσης και υψηλής παρουσίας του είδους
0
0,2
0,4
Kilometers


Ενδιαίτημα κατανομής του είδους Sylvia atricapilla
σε σχέση με τη χωροθέτηση του έργου
22°56'0"E
22°56'30"E
22°57'0"E
22°57'30"E
22°58'0"E
40°31'30"N
40°31'0"N
40°30'30"N
40°30'0"N
ΥΠΟΜΝΗΜΑ
Περιοχή Έργου
EL52208200
Οικοσυστημικές Χωρικές Ενότητες
μέσης και υψηλής παρουσίας του είδους
0
0,2
0,4
Kilometers


Ενδιαίτημα κατανομής του είδους Tachybaptus ruficollis
σε σχέση με τη χωροθέτηση του έργου
22°56'0"E
22°56'30"E
22°57'0"E
22°57'30"E
22°58'0"E
40°31'30"N
40°31'0"N
40°30'30"N
40°30'0"N
ΥΠΟΜΝΗΜΑ
Περιοχή Έργου
EL52208200
Οικοσυστημικές Χωρικές Ενότητες
μέσης και υψηλής παρουσίας του είδους
0
0,2
0,4
Kilometers

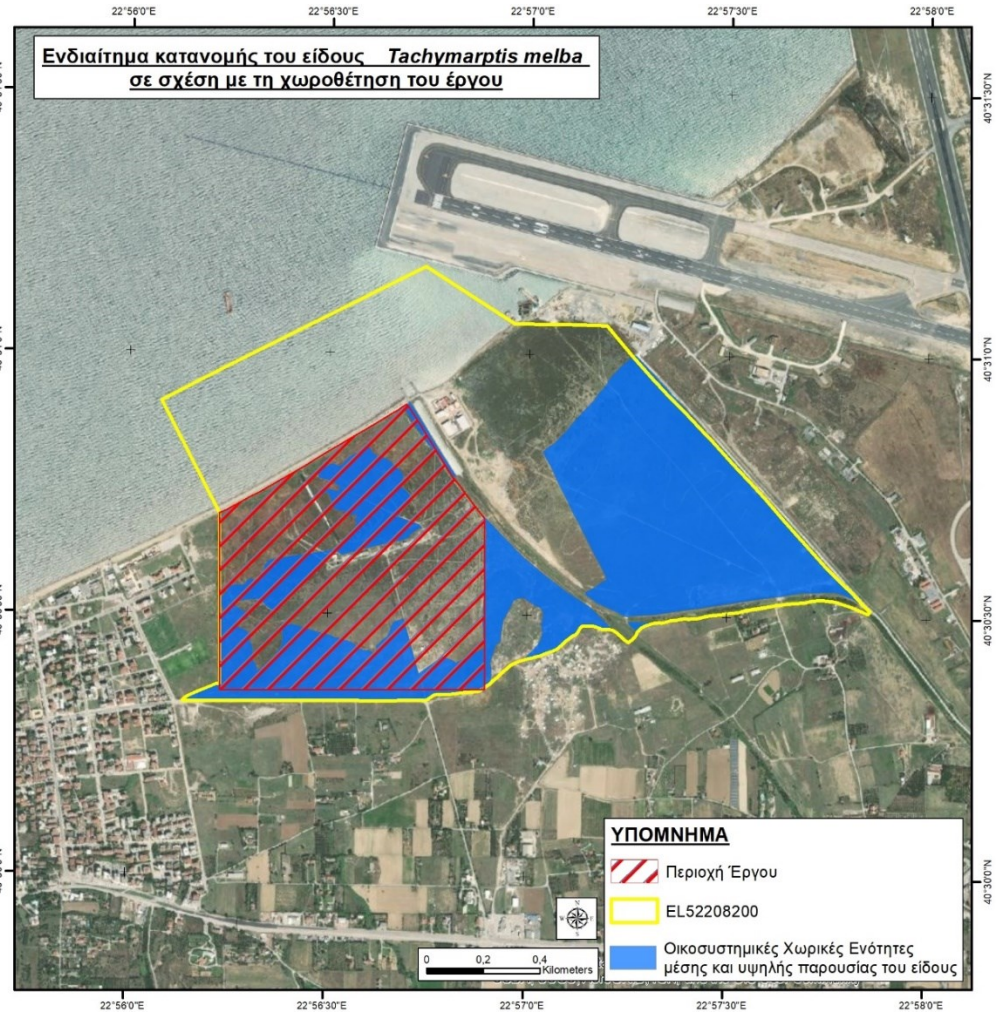
Ενδιαίτημα κατανομής του είδους Tachymarptis melba
σε σχέση με τη χωροθέτηση του έργου
22°56'0"E
22°56'30"E
22°57'0"E
22°57'30"E
22°58'0"E
40°31'30"N
40°31'0"N
40°30'30"N
40°30'0"N
ΥΠΟΜΝΗΜΑ
Περιοχή Έργου
EL52208200
Οικοσυστημικές Χωρικές Ενότητες
μέσης και υψηλής παρουσίας του είδους
0
0,2
0,4
Kilometers


Ενδιαίτημα κατανομής του είδους Tadorna tadorna
σε σχέση με τη χωροθέτηση του έργου
22°56'0"E
22°56'30"E
22°57'0"E
22°57'30"E
22°58'0"E
40°31'30"N
40°31'0"N
40°30'30"N
40°30'0"N
ΥΠΟΜΝΗΜΑ
Περιοχή Έργου
EL52208200
Οικοσυστημικές Χωρικές Ενότητες
μέσης και υψηλής παρουσίας του είδους
0
0,2
0,4
Kilometers


Ενδιαίτημα κατανομής του είδους Thalasseus sandvicensis
σε σχέση με τη χωροθέτηση του έργου
22°56'0"E
22°56'30"E
22°57'0"E
22°57'30"E
22°58'0"E
40°31'30"N
40°31'0"N
40°30'30"N
40°30'0"N
ΥΠΟΜΝΗΜΑ
Περιοχή Έργου
EL52208200
Οικοσυστημικές Χωρικές Ενότητες
μέσης και υψηλής παρουσίας του είδους
0
0,2
0,4
Kilometers

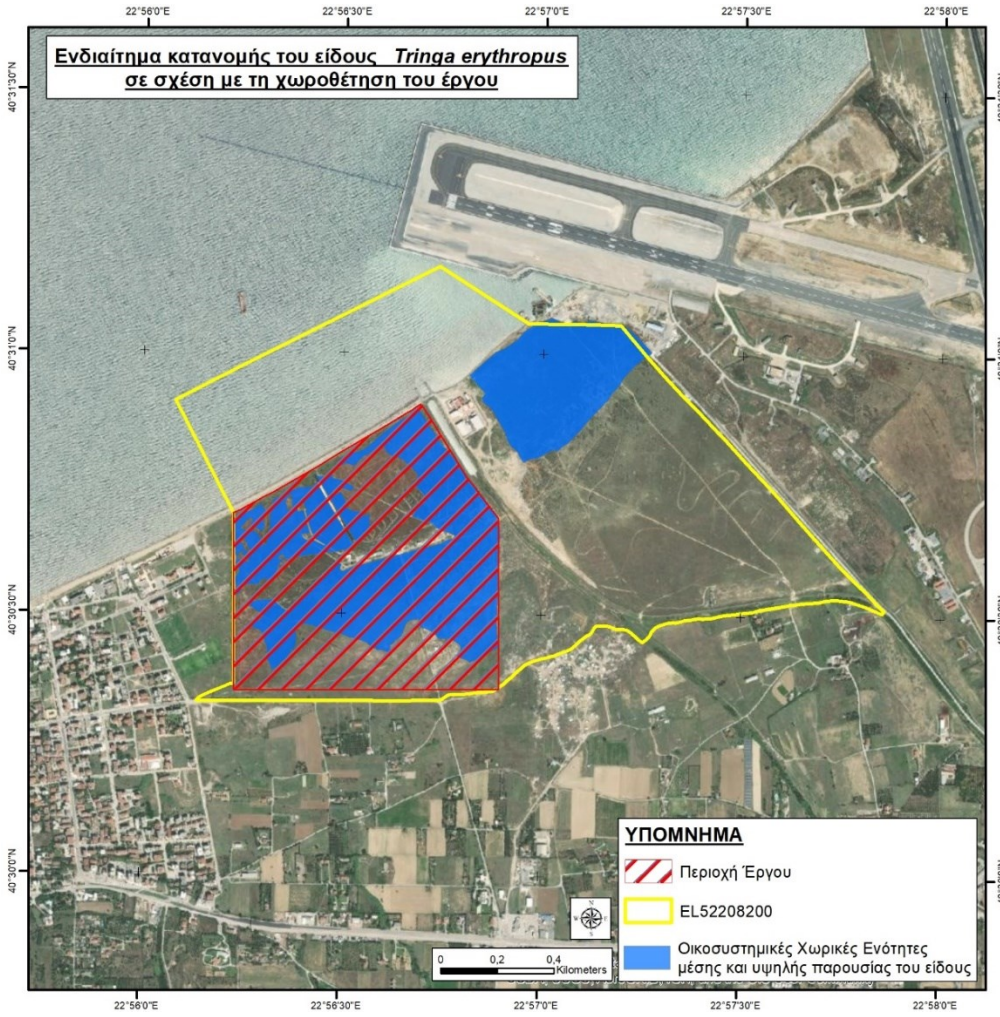
Ενδιαίτημα κατανομής του είδους Tringa erythropus
σε σχέση με τη χωροθέτηση του έργου
22°56'0"E
22°56'30"E
22°57'0"E
22°57'30"E
22°58'0"E
40°31'30"N
40°31'0"N
40°30'30"N
40°30'0"N
ΥΠΟΜΝΗΜΑ
Περιοχή Έργου
EL52208200
Οικοσυστημικές Χωρικές Ενότητες
μέσης και υψηλής παρουσίας του είδους
0
0,2
0,4
Kilometers

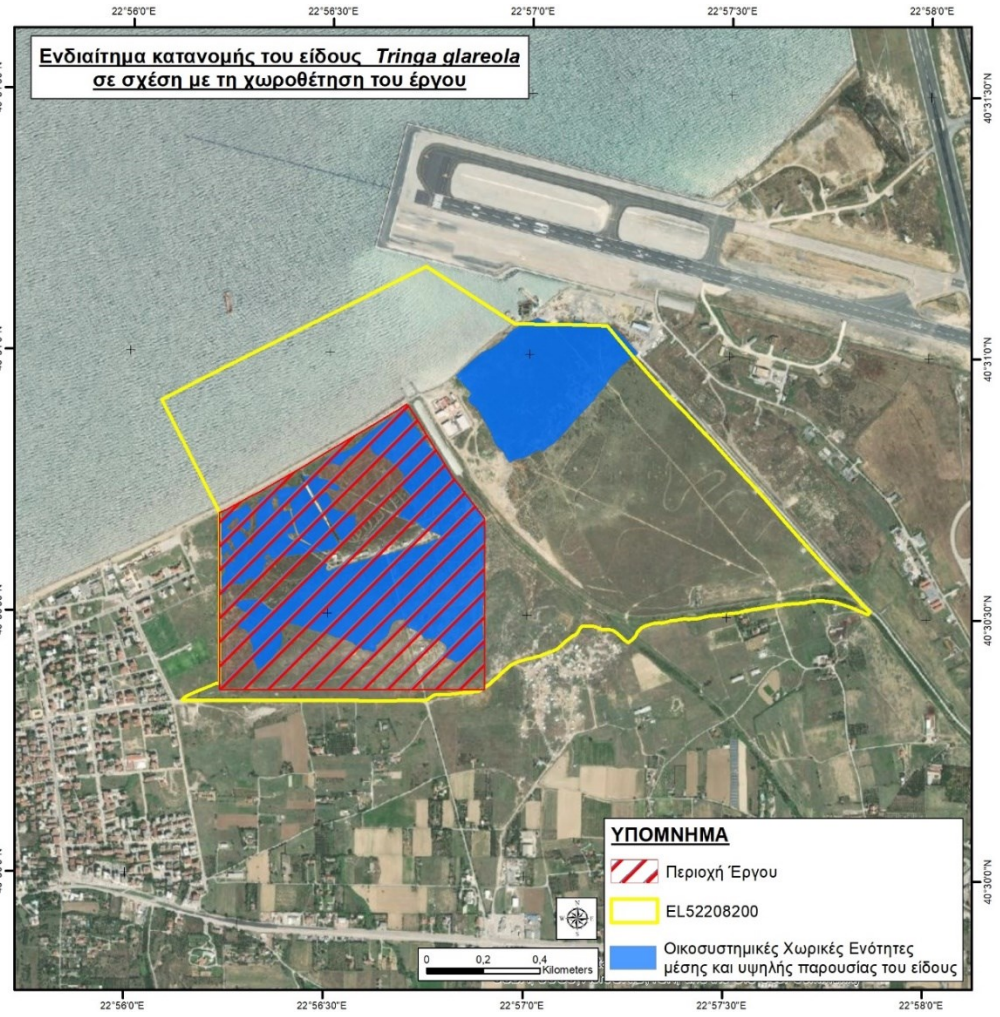
Ενδιαίτημα κατανομής του είδους Tringa glareola
σε σχέση με τη χωροθέτηση του έργου
22°56'0"E
22°56'30"E
22°57'0"E
22°57'30"E
22°58'0"E
40°31'30"N
40°31'0"N
40°30'30"N
40°30'0"N
ΥΠΟΜΝΗΜΑ
Περιοχή Έργου
EL52208200
Οικοσυστημικές Χωρικές Ενότητες
μέσης και υψηλής παρουσίας του είδους
0
0,2
0,4
Kilometers

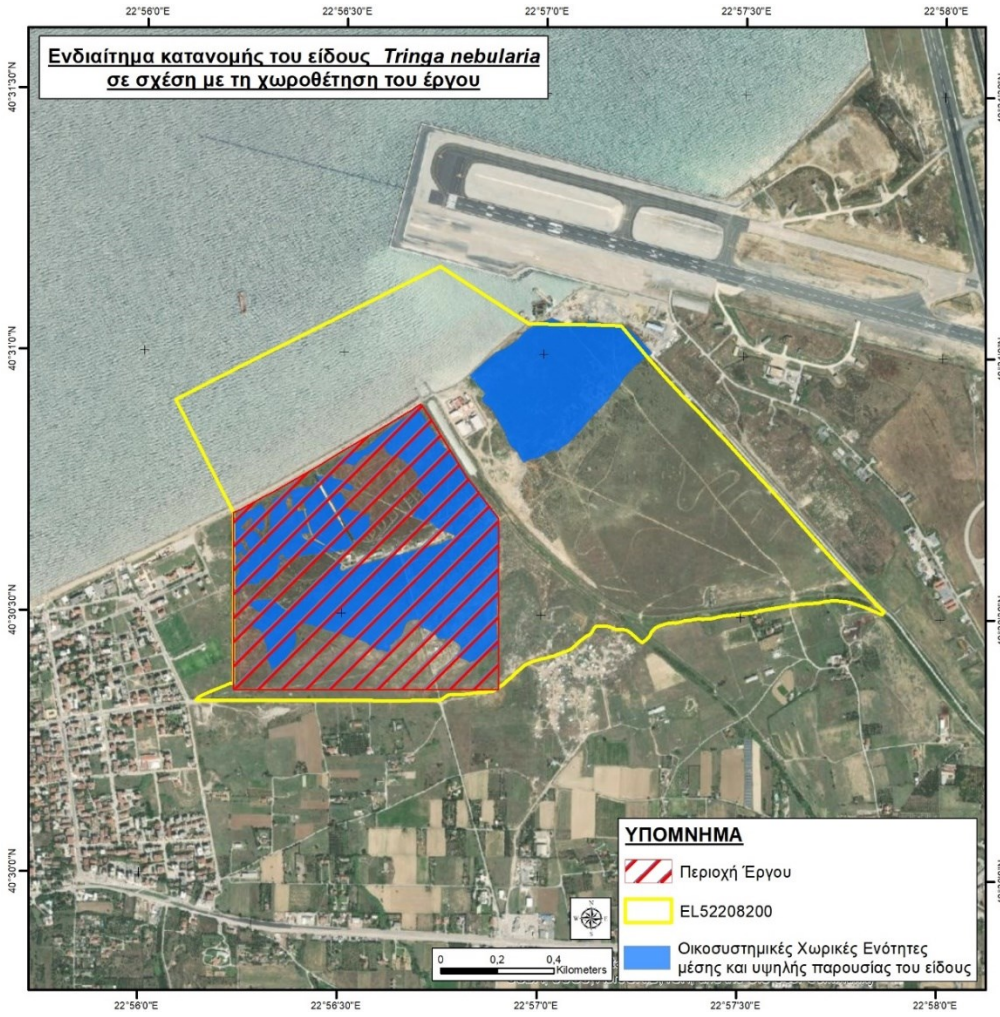
Ενδιαίτημα κατανομής του είδους *Tringa nebularia*
σε σχέση με τη χωροθέτηση του έργου
22°56'0"E
22°56'30"E
22°57'0"E
22°57'30"E
22°58'0"E
40°31'30"N
40°31'0"N
40°30'30"N
40°30'0"N
ΥΠΟΜΝΗΜΑ
Περιοχή Έργου
EL52208200
Οικοσυστημικές Χωρικές Ενότητες
μέσης και υψηλής παρουσίας του είδους
0
0,2
0,4
Kilometers

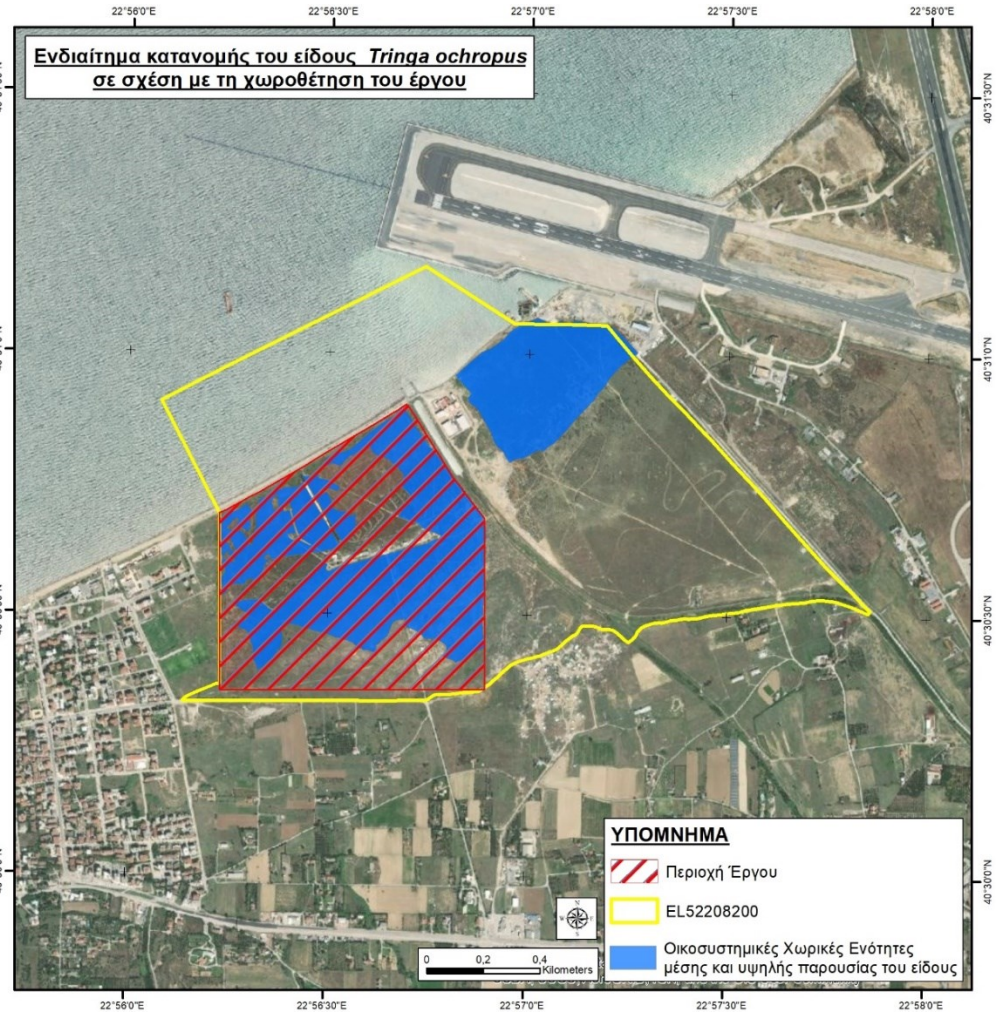
Ενδιαίτημα κατανομής του είδους *Tringa ochropus*
σε σχέση με τη χωροθέτηση του έργου
22°56'0"E
22°56'30"E
22°57'0"E
22°57'30"E
22°58'0"E
40°31'30"N
40°31'0"N
40°30'30"N
40°30'0"N
ΥΠΟΜΝΗΜΑ
Περιοχή Έργου
EL52208200
Οικοσυστημικές Χωρικές Ενότητες
μέσης και υψηλής παρουσίας του είδους
0
0,2
0,4
Kilometers

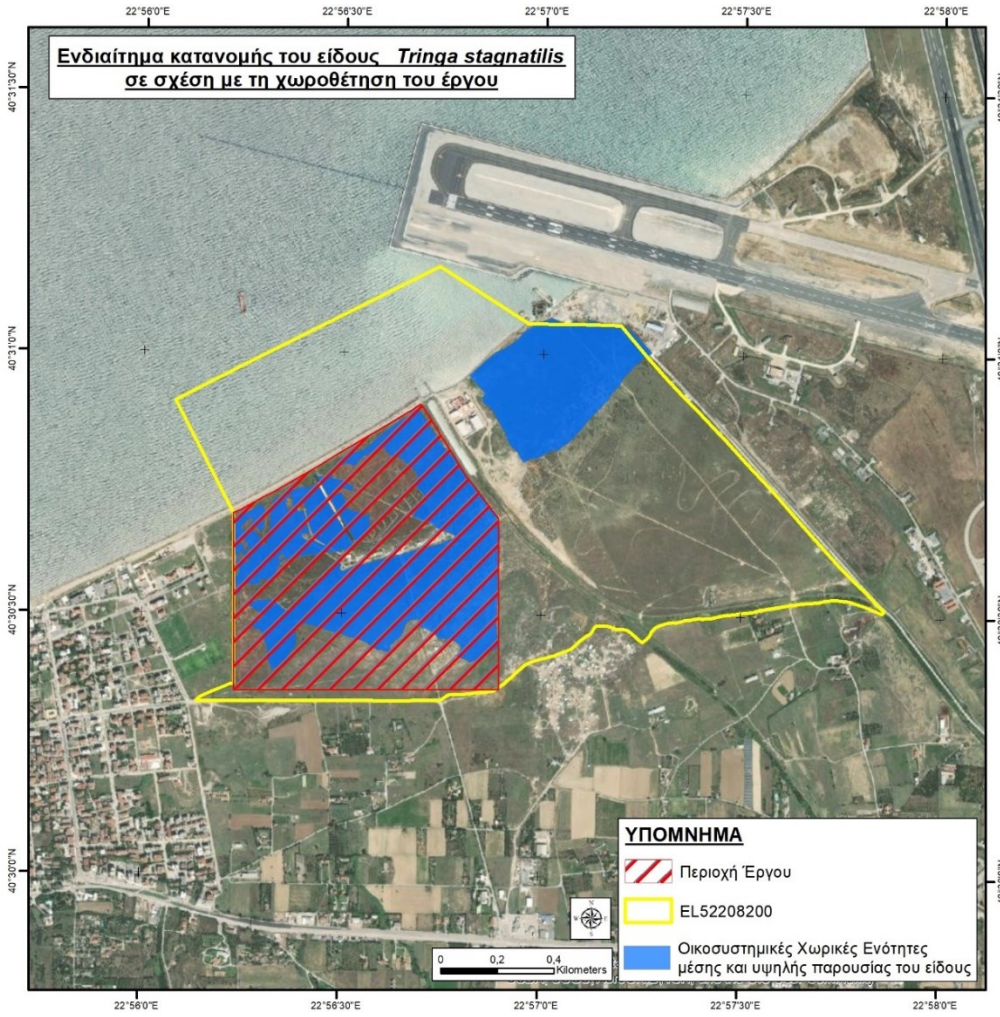
Ενδιαίτημα κατανομής του είδους Tringa stagnatilis
σε σχέση με τη χωροθέτηση του έργου
22°56'0"E
22°56'30"E
22°57'0"E
22°57'30"E
22°58'0"E
40°31'30"N
40°31'0"N
40°30'30"N
40°30'0"N
ΥΠΟΜΝΗΜΑ
Περιοχή Έργου
EL52208200
Οικοσυστημικές Χωρικές Ενότητες
μέσης και υψηλής παρουσίας του είδους
0
0,2
0,4
Kilometers

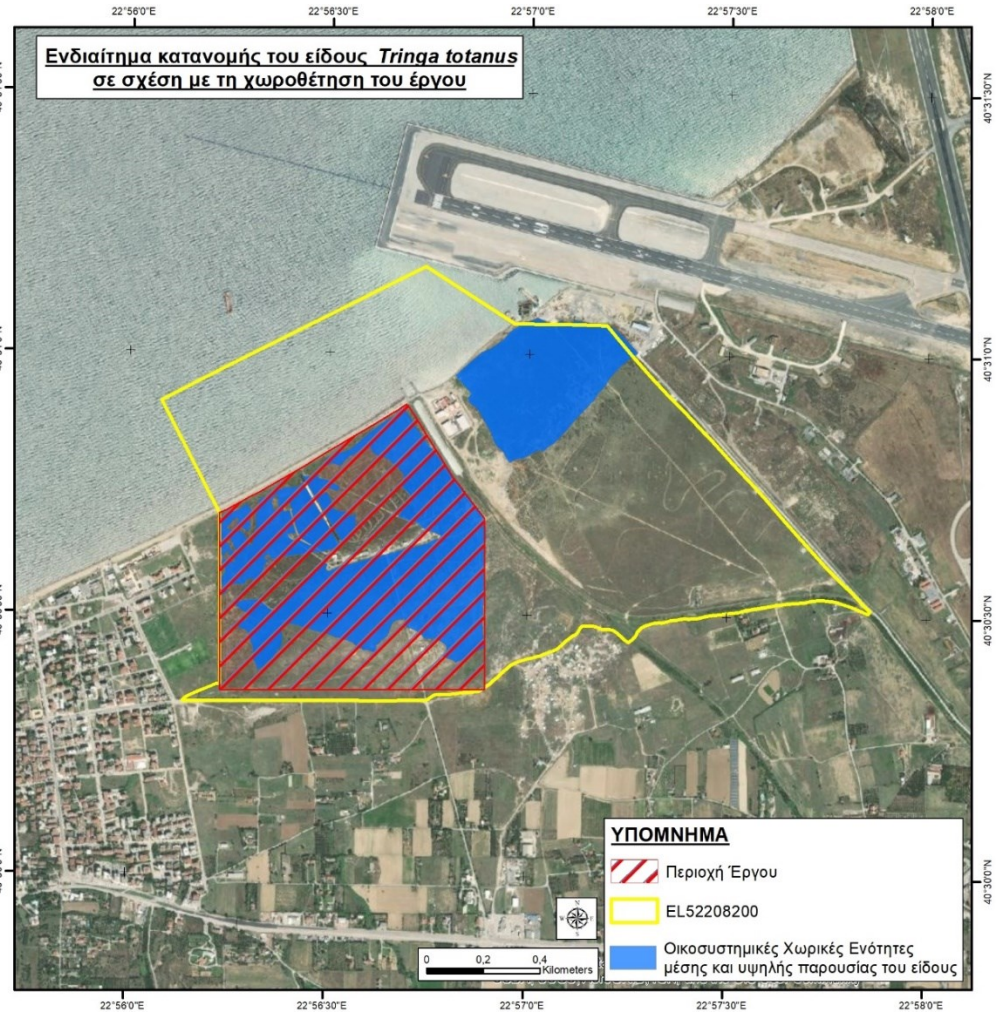
Ενδιαίτημα κατανομής του είδους Tringa totanus
σε σχέση με τη χωροθέτηση του έργου
22°56'0"E
22°56'30"E
22°57'0"E
22°57'30"E
22°58'0"E
40°31'30"N
40°31'0"N
40°30'30"N
40°30'0"N
ΥΠΟΜΝΗΜΑ
Περιοχή Έργου
EL52208200
Οικοσυστημικές Χωρικές Ενότητες
μέσης και υψηλής παρουσίας του είδους
0
0,2
0,4
Kilometers


Ενδιαίτημα κατανομής του είδους Troglodytes troglodytes
σε σχέση με τη χωροθέτηση του έργου
22°56'0"E
22°56'30"E
22°57'0"E
22°57'30"E
22°58'0"E
40°31'30"N
40°31'0"N
40°30'30"N
40°30'0"N
ΥΠΟΜΝΗΜΑ
Περιοχή Έργου
EL52208200
Οικοσυστημικές Χωρικές Ενότητες
μέσης και υψηλής παρουσίας του είδους
0
0,2
0,4
Kilometers

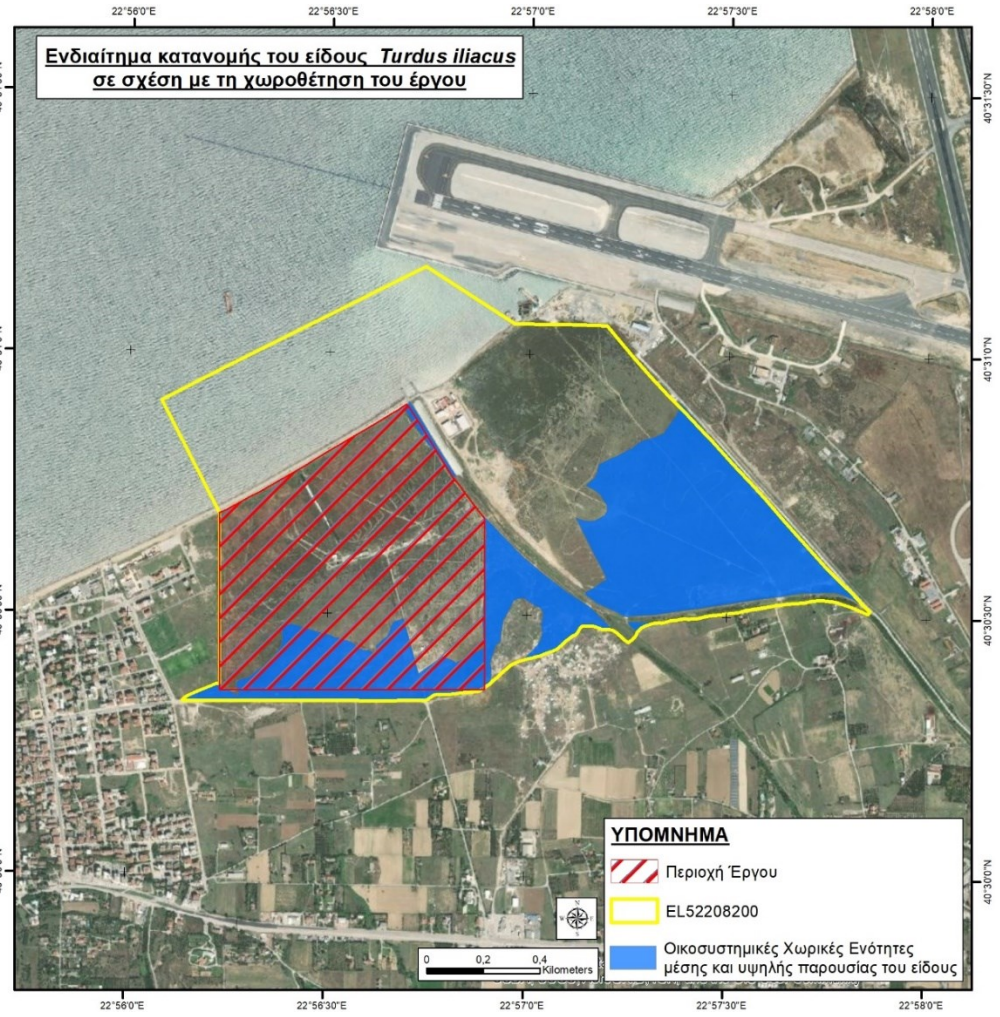
Ενδιαίτημα κατανομής του είδους Turdus iliacus
σε σχέση με τη χωροθέτηση του έργου
22°56'0"E
22°56'30"E
22°57'0"E
22°57'30"E
22°58'0"E
40°31'30"N
40°31'0"N
40°30'30"N
40°30'0"N
ΥΠΟΜΝΗΜΑ
Περιοχή Έργου
EL52208200
Οικοσυστημικές Χωρικές Ενότητες
μέσης και υψηλής παρουσίας του είδους
0
0,2
0,4
Kilometers


Ενδιαίτημα κατανομής του είδους Turdus merula
σε σχέση με τη χωροθέτηση του έργου
22°56'0"E
22°56'30"E
22°57'0"E
22°57'30"E
22°58'0"E
40°31'30"N
40°31'0"N
40°30'30"N
40°30'0"N
ΥΠΟΜΝΗΜΑ
Περιοχή Έργου
EL52208200
Οικοσυστημικές Χωρικές Ενότητες
μέσης και υψηλής παρουσίας του είδους
0
0,2
0,4
Kilometers

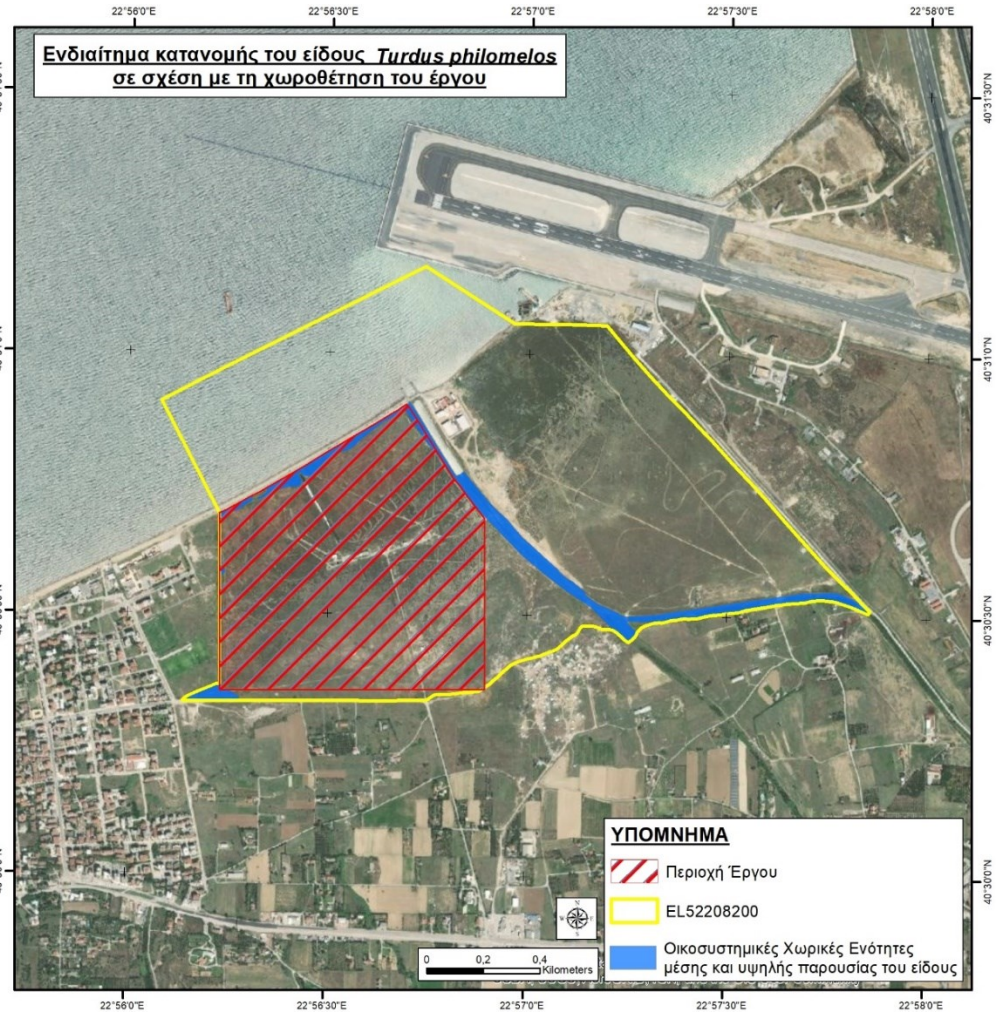
Ενδιαίτημα κατανομής του είδους Turdus philomelos
σε σχέση με τη χωροθέτηση του έργου
22°56'0"E
22°56'30"E
22°57'0"E
22°57'30"E
22°58'0"E
40°31'30"N
40°31'0"N
40°30'30"N
40°30'0"N
ΥΠΟΜΝΗΜΑ
Περιοχή Έργου
EL52208200
Οικοσυστημικές Χωρικές Ενότητες
μέσης και υψηλής παρουσίας του είδους
0
0,2
0,4
Kilometers

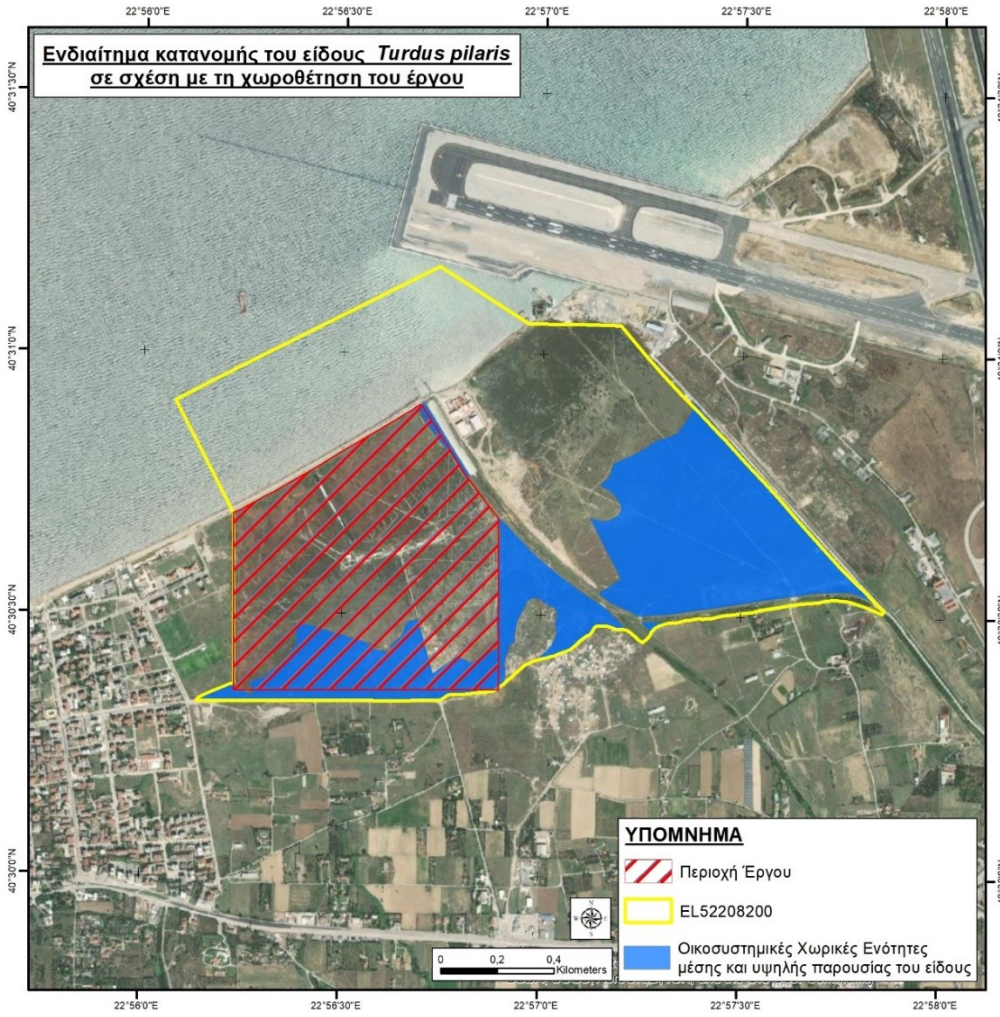
Ενδιαίτημα κατανομής του είδους Turdus pilaris
σε σχέση με τη χωροθέτηση του έργου
22°56'0"E
22°56'30"E
22°57'0"E
22°57'30"E
22°58'0"E
40°31'30"N
40°31'0"N
40°30'30"N
40°30'0"N
ΥΠΟΜΝΗΜΑ
Περιοχή Έργου
EL52208200
Οικοσυστημικές Χωρικές Ενότητες
μέσης και υψηλής παρουσίας του είδους
0
0,2
0,4
Kilometers

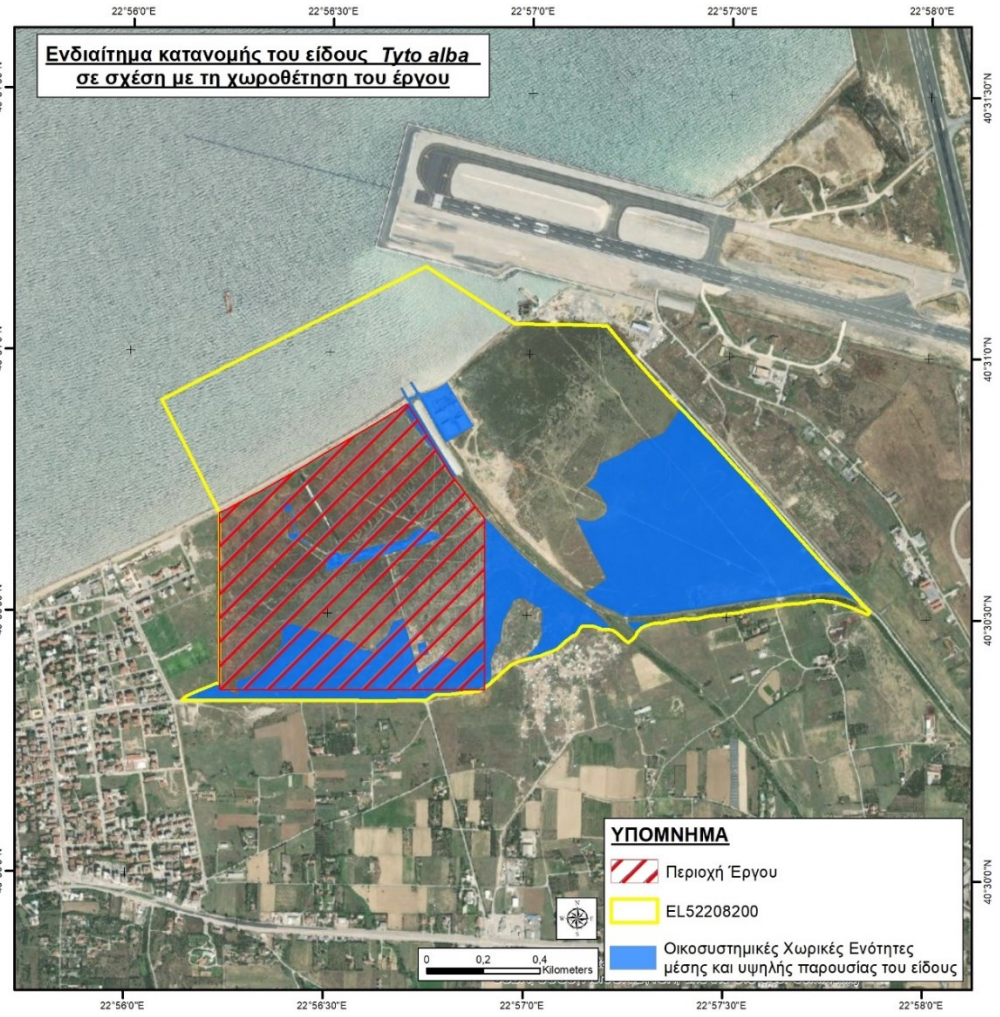
Ενδιαίτημα κατανομής του είδους Tyto alba
σε σχέση με τη χωροθέτηση του έργου
22°56'0"E
22°56'30"E
22°57'0"E
22°57'30"E
22°58'0"E
40°31'30"N
40°31'0"N
40°30'30"N
40°30'0"N
ΥΠΟΜΝΗΜΑ
Περιοχή Έργου
EL52208200
Οικοσυστημικές Χωρικές Ενότητες
μέσης και υψηλής παρουσίας του είδους
0
0,2
0,4
Kilometers


Ενδιαίτημα κατανομής του είδους *Upupa epops*
σε σχέση με τη χωροθέτηση του έργου
22°56'0"E
22°56'30"E
22°57'0"E
22°57'30"E
22°58'0"E
40°31'30"N
40°31'0"N
40°30'30"N
40°30'0"N
ΥΠΟΜΝΗΜΑ
Περιοχή Έργου
EL52208200
Οικοσυστημικές Χωρικές Ενότητες
μέσης και υψηλής παρουσίας του είδους
0
0,2
0,4
Kilometers

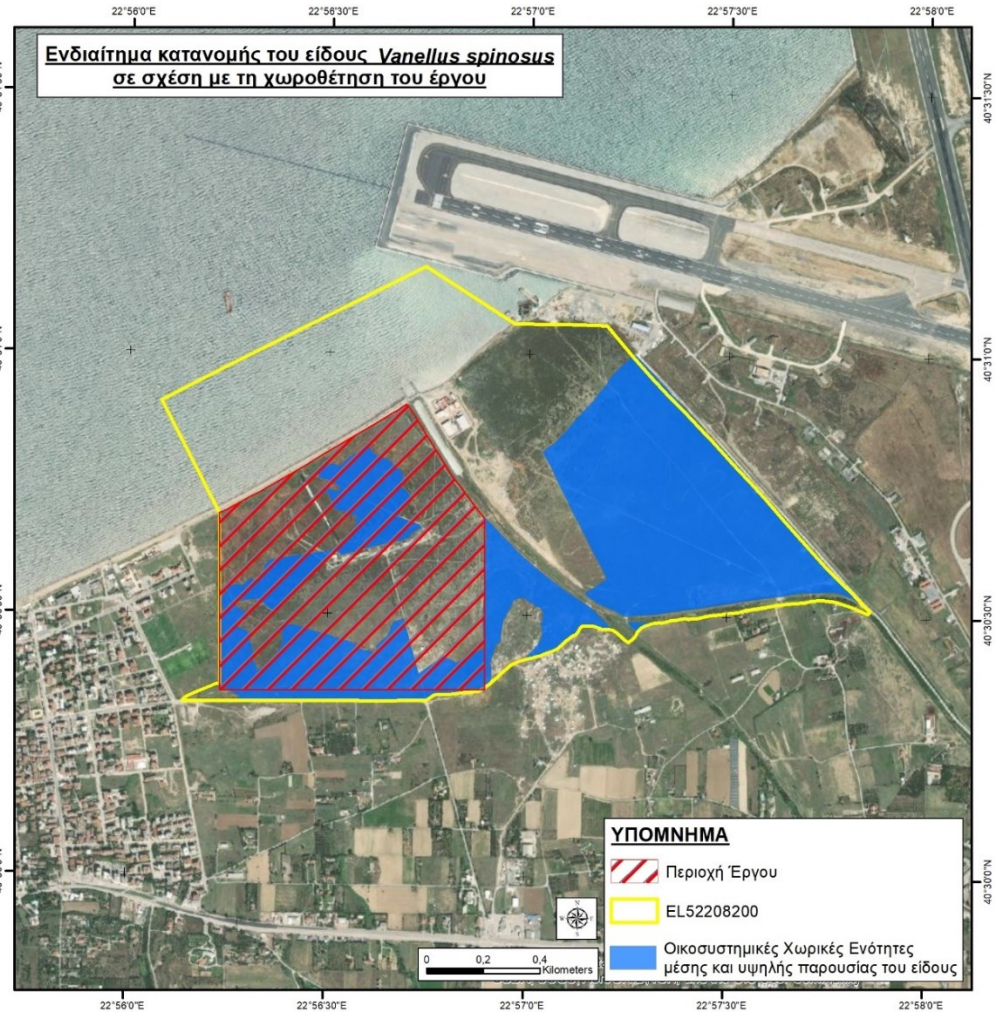
Ενδιαίτημα κατανομής του είδους *Vanellus spinosus*
σε σχέση με τη χωροθέτηση του έργου
22°56'0"E
22°56'30"E
22°57'0"E
22°57'30"E
22°58'0"E
40°31'30"N
40°31'0"N
40°30'30"N
40°30'0"N
ΥΠΟΜΝΗΜΑ
Περιοχή Έργου
EL52208200
Οικοσυστημικές Χωρικές Ενότητες
μέσης και υψηλής παρουσίας του είδους
0
0,2
0,4
Kilometers

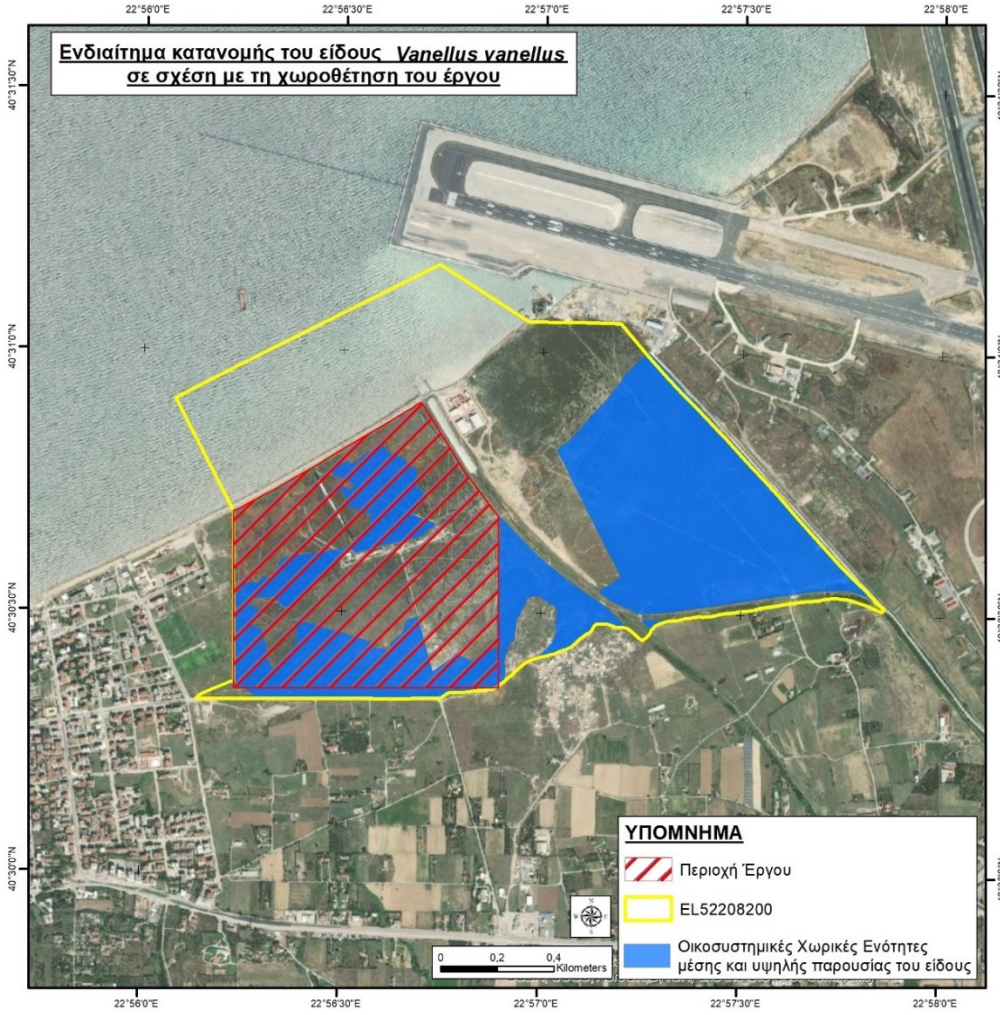
Ενδιαίτημα κατανομής του είδους Vanellus vanellus
σε σχέση με τη χωροθέτηση του έργου
22°56'0"E
22°56'30"E
22°57'0"E
22°57'30"E
22°58'0"E
40°31'30"N
40°31'0"N
40°30'30"N
40°30'0"N
ΥΠΟΜΝΗΜΑ
Περιοχή Έργου
EL52208200
Οικοσυστημικές Χωρικές Ενότητες
μέσης και υψηλής παρουσίας του είδους
0
0,2
0,4
Kilometers

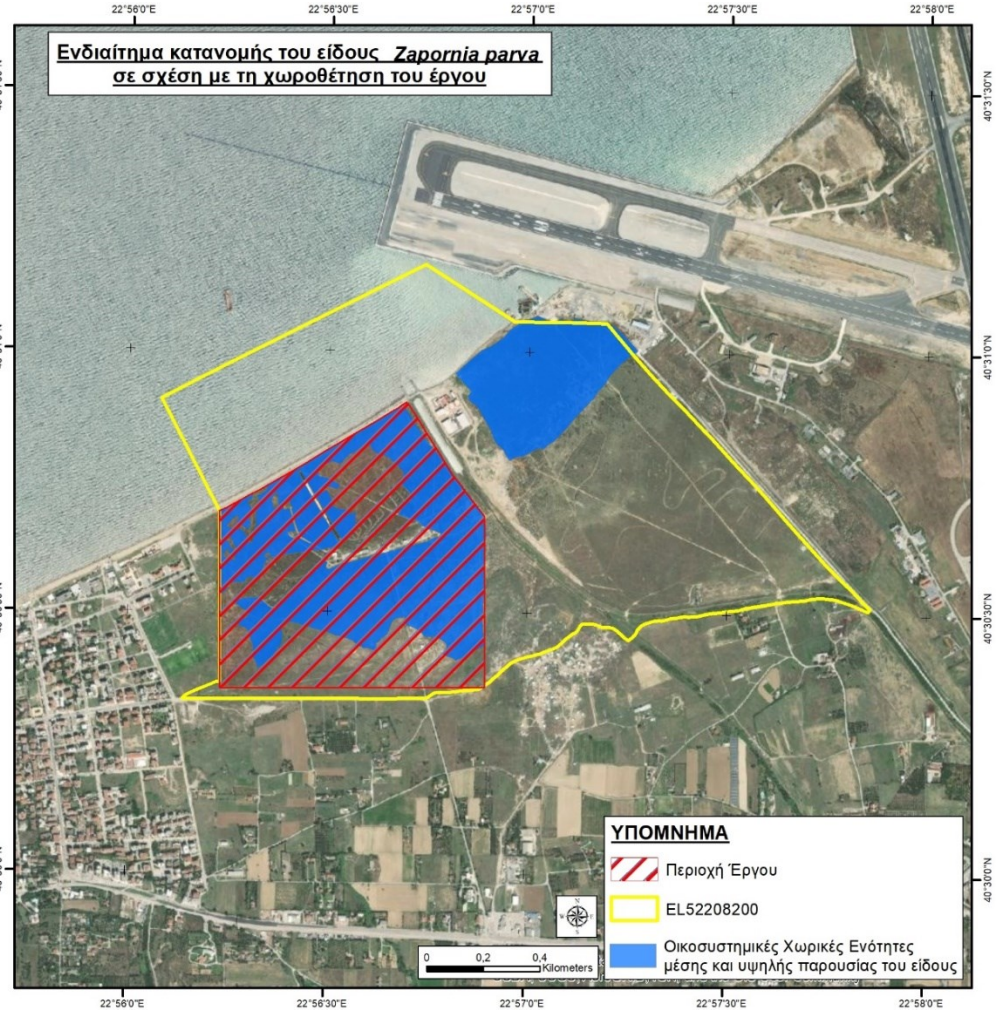
Ενδιαίτημα κατανομής του είδους Zapornia parva
σε σχέση με τη χωροθέτηση του έργου
22°56'0"E
22°56'30"E
22°57'0"E
22°57'30"E
22°58'0"E
40°31'30"N
40°31'0"N
40°30'30"N
40°30'0"N
ΥΠΟΜΝΗΜΑ
Περιοχή Έργου
EL52208200
Οικοσυστημικές Χωρικές Ενότητες
μέσης και υψηλής παρουσίας του είδους
0
0,2
0,4
Kilometers

ΤΕΧΝΙΚΗ ΕΚΘΕΣΗ
ΚΑΤΑΓΡΑΦΗΣ ΤΩΝ ΟΙΚΟΛΟΓΙΚΩΝ ΧΑΡΑΚΤΗΡΙΣΤΙΚΩΝ ΚΑΙ ΤΩΝ ΠΕΡΙΒΑΛΛΟΝΤΙΚΩΝ ΔΕΙΚΤΩΝ ΓΙΑ ΤΟΝ ΥΓΡΟΤΟΠΟ «ΠΑΡΑΚΤΙΟ ΕΛΟΣ ΠΕΡΑΙΑΣ»

ΠΑΡΑΡΤΗΜΑ IV

Αξιολόγηση Των Πιέσεων / Απειλών Που Επιδρούν Στα Καταγεγραμμένα Είδη Ορνιθοπανίδας Στην Ευρύτερη Περιοχή Του Παράκτιου Έλους Περαίας (Κωδ. ΕΚΒΥ EI52208200)

ΦΟΡΕΑΣ ΕΡΓΟΥ: THESS INTEC

ΦΕΒΡΟΥΑΡΙΟΣ 2023

Ονομασία είδους	Κωδικός είδους	Πιέσεις/απειλές ανά είδος				Χωρική συσχέτιση πίεσης/απειλής με οικοσυστημικές χωρικές ενότητες είδους	Ανάλυση πίεσης/απειλής ανά ΟΧΕ είδους		
		Κωδικός Πίεσης / Απειλής	Ονομασία Πίεσης/ Απειλής	Σημασία πίεσης/ απειλής	ΕΝΤΟΣ/ ΕΚΤΟΣ		Ένταση πίεσης/ απειλής	Διάρκεια πίεσης/ απειλής	Χαρακτήρας πίεσης/ απειλής
Pluvialis apricaria	A140	L01	Αβιοτικές φυσικές διεργασίες (π.χ. διάβρωση, συσσώρευση ιλύος, ξήρανση, βύθιση, αλάτωση)	Μ γιατί έχει μέτρια έμμεση επιρροή	B	Μεσογειακά Αλίπεδα, Εποχικά κατακλυζόμενες εκτάσεις	M	M	M
Pluvialis squatarola	A141	L01	Αβιοτικές φυσικές διεργασίες (π.χ. διάβρωση, συσσώρευση ιλύος, ξήρανση, βύθιση, αλάτωση)	Μ γιατί έχει μέτρια έμμεση επιρροή	B	Μεσογειακά Αλίπεδα, Εποχικά κατακλυζόμενες εκτάσεις	M	M	M
Chlidonias hybrida	A734	L01	Αβιοτικές φυσικές διεργασίες (π.χ. διάβρωση, συσσώρευση ιλύος, ξήρανση, βύθιση, αλάτωση)	Μ επειδή έχει μέτρια άμεση επιρροή	B	Αλμυρόβαλτοι	M	M	M
Chlidonias leucopterus	A198	L01	Αβιοτικές φυσικές διεργασίες (π.χ. διάβρωση, συσσώρευση ιλύος, ξήρανση, βύθιση, αλάτωση)	Μ επειδή έχει μέτρια άμεση επιρροή	B	Αλμυρόβαλτοι	M	M	M
Chlidonias niger	A197	L01	Αβιοτικές φυσικές διεργασίες (π.χ. διάβρωση, συσσώρευση ιλύος, ξήρανση, βύθιση, αλάτωση)	Μ επειδή έχει μέτρια άμεση επιρροή	B	Αλμυρόβαλτοι	M	M	M
Larus melanocephalus	A176	L01	Αβιοτικές φυσικές διεργασίες (π.χ. διάβρωση, συσσώρευση ιλύος, ξήρανση, βύθιση, αλάτωση)	Μ γιατί έχει μέτρια έμμεση επιρροή	B	Αλμυρόβαλτοι, Επιφάνειες νερού	M	M	M

Ονομασία είδους	Κωδικός είδους	Πιέσεις/απειλές ανά είδος			Χωρική συσχέτιση πίεσης/απειλής με οικοσυστημικές χωρικές ενότητες είδους	Ανάλυση πίεσης/απειλής ανά ΟΧΕ είδους		
		Κωδικός Πίεσης / Απειλής	Ονομασία Πίεσης/ Απειλής	Σημασία πίεσης/ απειλής	ΕΝΤΟΣ/ ΕΚΤΟΣ		Ένταση πίεσης/ απειλής	Διάρκεια πίεσης/ απειλής	Χαρακτήρας πίεσης/ απειλής
Limosa limosa	A614-B	L01	Αβιοτικές φυσικές διεργασίες (π.χ. διάβρωση, συσσώρευση ιλύος, ξήρανση, βύθιση, αλάτωση)	Μ γιατί έχει μέτρια έμμεση επιρροή	B	Αλμυρόβαλτοι, Επιφάνειες νερού	M	M	M
Mareca penelope	A050	L01	Αβιοτικές φυσικές διεργασίες (π.χ. διάβρωση, συσσώρευση ιλύος, ξήρανση, βύθιση, αλάτωση)	Μ γιατί έχει μέτρια έμμεση επιρροή	B	Αλμυρόβαλτοι, Επιφάνειες νερού	M	M	M
Mareca strepera	A703	L01	Αβιοτικές φυσικές διεργασίες (π.χ. διάβρωση, συσσώρευση ιλύος, ξήρανση, βύθιση, αλάτωση)	Μ γιατί έχει μέτρια έμμεση επιρροή	B	Αλμυρόβαλτοι, Επιφάνειες νερού	M	M	M
Microcarbo pygmaeus	A393	L01	Αβιοτικές φυσικές διεργασίες (π.χ. διάβρωση, συσσώρευση ιλύος, ξήρανση, βύθιση, αλάτωση)	Μ γιατί έχει μέτρια έμμεση επιρροή	B	Αλμυρόβαλτοι, Επιφάνειες νερού	M	M	M
Pelecanus crispus	A020	L01	Αβιοτικές φυσικές διεργασίες (π.χ. διάβρωση, συσσώρευση ιλύος, ξήρανση, βύθιση, αλάτωση)	Μ γιατί έχει μέτρια έμμεση επιρροή	B	Αλμυρόβαλτοι, Επιφάνειες νερού	M	M	M
Platalea leucorodia	A607-B	L01	Αβιοτικές φυσικές διεργασίες (π.χ. διάβρωση, συσσώρευση ιλύος, ξήρανση, βύθιση, αλάτωση)	Μ γιατί έχει μέτρια έμμεση επιρροή	B	Αλμυρόβαλτοι, Επιφάνειες νερού	M	M	M

Ονομασία είδους	Κωδικός είδους	Πιέσεις/απειλές ανά είδος			Χωρική συσχέτιση πίεσης/απειλής με οικοσυστημικές χωρικές ενότητες είδους	Ανάλυση πίεσης/απειλής ανά ΟΧΕ είδους		
		Κωδικός Πίεσης / Απειλής	Ονομασία Πίεσης/ Απειλής	Σημασία πίεσης/ απειλής	ΕΝΤΟΣ/ ΕΚΤΟΣ		Ένταση πίεσης/ απειλής	Διάρκεια πίεσης/ απειλής	Χαρακτήρας πίεσης/ απειλής
Spatula clypeata	*A056*	L01	Αβιοτικές φυσικές διεργασίες (π.χ. διάβρωση, συσσώρευση ιλύος, ξήρανση, βύθιση, αλάτωση)	Μ γιατί έχει μέτρια έμμεση επιρροή	Β	Αλμυρόβαλτοι, Επιφάνειες νερού	Μ	Μ	Μ
Spatula querquedula	*A055*	L01	Αβιοτικές φυσικές διεργασίες (π.χ. διάβρωση, συσσώρευση ιλύος, ξήρανση, βύθιση, αλάτωση)	Μ γιατί έχει μέτρια έμμεση επιρροή	Β	Αλμυρόβαλτοι, Επιφάνειες νερού	Μ	Μ	Μ
Spinus spinus	*A365*	L01	Αβιοτικές φυσικές διεργασίες (π.χ. διάβρωση, συσσώρευση ιλύος, ξήρανση, βύθιση, αλάτωση)	Μ γιατί έχει μέτρια έμμεση επιρροή	Β	Αλμυρόβαλτοι, Επιφάνειες νερού	Μ	Μ	Μ
Tachybaptus ruficollis	A690	L01	Αβιοτικές φυσικές διεργασίες (π.χ. διάβρωση, συσσώρευση ιλύος, ξήρανση, βύθιση, αλάτωση)	Μ γιατί έχει μέτρια έμμεση επιρροή	Β	Αλμυρόβαλτοι, Επιφάνειες νερού	Μ	Μ	Μ
Tadorna tadorna	A048	L01	Αβιοτικές φυσικές διεργασίες (π.χ. διάβρωση, συσσώρευση ιλύος, ξήρανση, βύθιση, αλάτωση)	Μ γιατί έχει μέτρια έμμεση επιρροή	Β	Αλμυρόβαλτοι, Επιφάνειες νερού	Μ	Μ	Μ
Recurvirostra avosetta	A132-B	L01	Αβιοτικές φυσικές διεργασίες (π.χ. διάβρωση, συσσώρευση ιλύος, ξήρανση, βύθιση, αλάτωση)	Μ γιατί έχει μέτρια έμμεση επιρροή	Β	Αλμυρόβαλτοι, Επιφάνειες νερού, Εποχικά κατακλυζόμενες εκτάσεις	Μ	Μ	Μ

Ονομασία είδους	Κωδικός είδους	Πιέσεις/απειλές ανά είδος				Χωρική συσχέτιση πίεσης/απειλής με οικοσυστημικές χωρικές ενότητες είδους	Ανάλυση πίεσης/απειλής ανά ΟΧΕ είδους		
		Κωδικός Πίεσης / Απειλής	Ονομασία Πίεσης/ Απειλής	Σημασία πίεσης/ απειλής	ΕΝΤΟΣ/ ΕΚΤΟΣ		Ένταση πίεσης/ απειλής	Διάρκεια πίεσης/ απειλής	Χαρακτήρας πίεσης/ απειλής
Nycticorax nycticorax	A610-A	L01	Αβιοτικές φυσικές διεργασίες (π.χ. διάβρωση, συσσώρευση ιλύος, ξήρανση, βύθιση, αλάτωση)	Μ γιατί έχει μέτρια έμμεση επιρροή	B	Αλμυρόβαλτοι, Επιφάνειες νερού, Καλαμώνες	Μ	Μ	Μ
Actitis hypoleucos	A168	L01	Αβιοτικές φυσικές διεργασίες (π.χ. διάβρωση, συσσώρευση ιλύος, ξήρανση, βύθιση, αλάτωση)	Μ Επειδή έχει μέτρια άμεση και έμμεση επιρροή	B	Αλμυρόβαλτοι, Εποχικά κατακλυζόμενες εκτάσεις	Μ	Μ	Μ
Lymnocryptes minimus	A152	L01	Αβιοτικές φυσικές διεργασίες (π.χ. διάβρωση, συσσώρευση ιλύος, ξήρανση, βύθιση, αλάτωση)	Μ γιατί έχει μέτρια έμμεση επιρροή	B	Αλμυρόβαλτοι, Εποχικά κατακλυζόμενες εκτάσεις	Μ	Μ	Μ
Numenius arquata	A768	L01	Αβιοτικές φυσικές διεργασίες (π.χ. διάβρωση, συσσώρευση ιλύος, ξήρανση, βύθιση, αλάτωση)	Μ γιατί έχει μέτρια έμμεση επιρροή	B	Αλμυρόβαλτοι, Εποχικά κατακλυζόμενες εκτάσεις	Μ	Μ	Μ
Numenius phaeopus	A158	L01	Αβιοτικές φυσικές διεργασίες (π.χ. διάβρωση, συσσώρευση ιλύος, ξήρανση, βύθιση, αλάτωση)	Μ γιατί έχει μέτρια έμμεση επιρροή	B	Αλμυρόβαλτοι, Εποχικά κατακλυζόμενες εκτάσεις	Μ	Μ	Μ
Riparia riparia	A249	L01	Αβιοτικές φυσικές διεργασίες (π.χ. διάβρωση, συσσώρευση ιλύος, ξήρανση, βύθιση, αλάτωση)	Μ γιατί έχει μέτρια έμμεση επιρροή	B	Αλμυρόβαλτοι, Εποχικά κατακλυζόμενες εκτάσεις	Μ	Μ	Μ

Ονομασία είδους	Κωδικός είδους	Πιέσεις/απειλές ανά είδος			Χωρική συσχέτιση πίεσης/απειλής με οικοσυστημικές χωρικές ενότητες είδους	Ανάλυση πίεσης/απειλής ανά ΟΧΕ είδους		
		Κωδικός Πίεσης / Απειλής	Ονομασία Πίεσης/ Απειλής	Σημασία πίεσης/ απειλής	ΕΝΤΟΣ/ ΕΚΤΟΣ		Ένταση πίεσης/ απειλής	Διάρκεια πίεσης/ απειλής	Χαρακτήρας πίεσης/ απειλής
Tringa erythropus	A161	L01	Αβιοτικές φυσικές διεργασίες (π.χ. διάβρωση, συσσώρευση ιλύος, ξήρανση, βύθιση, αλάτωση)	Μ γιατί έχει μέτρια έμμεση επιρροή	Β	Αλμυρόβαλτοι, Εποχικά κατακλυζόμενες εκτάσεις	Μ	Μ	Μ
Tringa glareola	A166	L01	Αβιοτικές φυσικές διεργασίες (π.χ. διάβρωση, συσσώρευση ιλύος, ξήρανση, βύθιση, αλάτωση)	Μ γιατί έχει μέτρια έμμεση επιρροή	Β	Αλμυρόβαλτοι, Εποχικά κατακλυζόμενες εκτάσεις	Μ	Μ	Μ
Tringa nebularia	A164	L01	Αβιοτικές φυσικές διεργασίες (π.χ. διάβρωση, συσσώρευση ιλύος, ξήρανση, βύθιση, αλάτωση)	Μ γιατί έχει μέτρια έμμεση επιρροή	Β	Αλμυρόβαλτοι, Εποχικά κατακλυζόμενες εκτάσεις	Μ	Μ	Μ
Tringa ochropus	A165	L01	Αβιοτικές φυσικές διεργασίες (π.χ. διάβρωση, συσσώρευση ιλύος, ξήρανση, βύθιση, αλάτωση)	Μ γιατί έχει μέτρια έμμεση επιρροή	Β	Αλμυρόβαλτοι, Εποχικά κατακλυζόμενες εκτάσεις	Μ	Μ	Μ
Tringa stagnatilis	A163	L01	Αβιοτικές φυσικές διεργασίες (π.χ. διάβρωση, συσσώρευση ιλύος, ξήρανση, βύθιση, αλάτωση)	Μ γιατί έχει μέτρια έμμεση επιρροή	Β	Αλμυρόβαλτοι, Εποχικά κατακλυζόμενες εκτάσεις	Μ	Μ	Μ
Tringa totanus	A162	L01	Αβιοτικές φυσικές διεργασίες (π.χ. διάβρωση, συσσώρευση ιλύος, ξήρανση, βύθιση, αλάτωση)	Μ γιατί έχει μέτρια έμμεση επιρροή	Β	Αλμυρόβαλτοι, Εποχικά κατακλυζόμενες εκτάσεις	Μ	Μ	Μ

Ονομασία είδους	Κωδικός είδους	Πιέσεις/απειλές ανά είδος			Χωρική συσχέτιση πίεσης/απειλής με οικοσυστημικές χωρικές ενότητες είδους	Ανάλυση πίεσης/απειλής ανά ΟΧΕ είδους		
		Κωδικός Πίεσης / Απειλής	Ονομασία Πίεσης/ Απειλής	Σημασία πίεσης/ απειλής	ΕΝΤΟΣ/ ΕΚΤΟΣ		Ένταση πίεσης/ απειλής	Διάρκεια πίεσης/ απειλής	Χαρακτήρας πίεσης/ απειλής
Zapornia parva	A719	L01	Αβιοτικές φυσικές διεργασίες (π.χ. διάβρωση, συσσώρευση ιλύος, ξήρανση, βύθιση, αλάτωση)	Μ γιατί έχει μέτρια έμμεση επιρροή	Β	Αλμυρόβαλτοι, Εποχικά κατακλυζόμενες εκτάσεις, Καλαμώνες	Μ	Μ	Μ
Pandion haliaetus	A094	L01	Αβιοτικές φυσικές διεργασίες (π.χ. διάβρωση, συσσώρευση ιλύος, ξήρανση, βύθιση, αλάτωση)	Μ γιατί έχει μέτρια έμμεση επιρροή	Β	Αλμυρόβαλτοι, Θάλασσα	Μ	Μ	Μ
Phoenicopterus roseus	A663-B	L01	Αβιοτικές φυσικές διεργασίες (π.χ. διάβρωση, συσσώρευση ιλύος, ξήρανση, βύθιση, αλάτωση)	Μ γιατί έχει μέτρια έμμεση επιρροή	Β	Αλμυρόβαλτοι, Θάλασσα	Μ	Μ	Μ
Thalasseus sandvicensis	A191	L01	Αβιοτικές φυσικές διεργασίες (π.χ. διάβρωση, συσσώρευση ιλύος, ξήρανση, βύθιση, αλάτωση)	Μ γιατί έχει μέτρια έμμεση επιρροή	Β	Αλμυρόβαλτοι, Θάλασσα	Μ	Μ	Μ
Hydroprogne caspia	A732	L01	Αβιοτικές φυσικές διεργασίες (π.χ. διάβρωση, συσσώρευση ιλύος, ξήρανση, βύθιση, αλάτωση)	Μ γιατί έχει μέτρια έμμεση επιρροή	Β	Επιφάνειες νερού	Μ	Μ	Μ
Anas acuta	A054	L01	Αβιοτικές φυσικές διεργασίες (π.χ. διάβρωση, συσσώρευση ιλύος, ξήρανση, βύθιση, αλάτωση)	Μ γιατί έχει μέτρια έμμεση επιρροή	Β	Επιφάνειες νερού, Αλμυρόβαλτοι	Μ	Μ	Μ

Ονομασία είδους	Κωδικός είδους	Πιέσεις/απειλές ανά είδος			Χωρική συσχέτιση πίεσης/απειλής με οικοσυστημικές χωρικές ενότητες είδους	Ανάλυση πίεσης/απειλής ανά ΟΧΕ είδους		
		Κωδικός Πίεσης / Απειλής	Ονομασία Πίεσης/ Απειλής	Σημασία πίεσης/ απειλής	ΕΝΤΟΣ/ ΕΚΤΟΣ		Ένταση πίεσης/ απειλής	Διάρκεια πίεσης/ απειλής	Χαρακτήρας πίεσης/ απειλής
Anas crecca	A704	L01	Αβιοτικές φυσικές διεργασίες (π.χ. διάβρωση, συσσώρευση ιλύος, ξήρανση, βύθιση, αλάτωση)	Μ γιατί έχει μέτρια έμμεση επιρροή	Β	Επιφάνειες νερού, Αλμυρόβαλτοι	Μ	Μ	Μ
Anas platyrhynchos	A705	L01	Αβιοτικές φυσικές διεργασίες (π.χ. διάβρωση, συσσώρευση ιλύος, ξήρανση, βύθιση, αλάτωση)	Μ γιατί έχει μέτρια έμμεση επιρροή	Β	Επιφάνειες νερού, Αλμυρόβαλτοι	Μ	Μ	Μ
Anser albifrons albifrons	A394	L01	Αβιοτικές φυσικές διεργασίες (π.χ. διάβρωση, συσσώρευση ιλύος, ξήρανση, βύθιση, αλάτωση)	Μ γιατί έχει μέτρια έμμεση επιρροή	Β	Επιφάνειες νερού, Αλμυρόβαλτοι	Μ	Μ	Μ
Aythya ferina	A059	L01	Αβιοτικές φυσικές διεργασίες (π.χ. διάβρωση, συσσώρευση ιλύος, ξήρανση, βύθιση, αλάτωση)	Μ γιατί έχει μέτρια έμμεση επιρροή	Β	Επιφάνειες νερού, Αλμυρόβαλτοι	Μ	Μ	Μ
Aythya nyroca	A060-B	L01	Αβιοτικές φυσικές διεργασίες (π.χ. διάβρωση, συσσώρευση ιλύος, ξήρανση, βύθιση, αλάτωση)	Μ γιατί έχει μέτρια έμμεση επιρροή	Β	Επιφάνειες νερού, Αλμυρόβαλτοι	Μ	Μ	Μ
Bucephala clangula	A067	L01	Αβιοτικές φυσικές διεργασίες (π.χ. διάβρωση, συσσώρευση ιλύος, ξήρανση, βύθιση, αλάτωση)	Μ γιατί έχει μέτρια έμμεση επιρροή	Β	Επιφάνειες νερού, Αλμυρόβαλτοι	Μ	Μ	Μ

Ονομασία είδους	Κωδικός είδους	Πιέσεις/απειλές ανά είδος				Χωρική συσχέτιση πίεσης/απειλής με οικοσυστημικές χωρικές ενότητες είδους	Ανάλυση πίεσης/απειλής ανά ΟΧΕ είδους		
		Κωδικός Πίεσης / Απειλής	Ονομασία Πίεσης/ Απειλής	Σημασία πίεσης/ απειλής	ΕΝΤΟΣ/ ΕΚΤΟΣ		Ένταση πίεσης/ απειλής	Διάρκεια πίεσης/ απειλής	Χαρακτήρας πίεσης/ απειλής
Fulica atra	A723	L01	Αβιοτικές φυσικές διεργασίες (π.χ. διάβρωση, συσσώρευση ιλύος, ξήρανση, βύθιση, αλάτωση)	Μ γιατί έχει μέτρια έμμεση επιρροή	Β	Επιφάνειες νερού, Αλμυρόβαλτοι	Μ	Μ	Μ
Gelochelidon nilotica	A731-B	L01	Αβιοτικές φυσικές διεργασίες (π.χ. διάβρωση, συσσώρευση ιλύος, ξήρανση, βύθιση, αλάτωση)	Μ γιατί έχει μέτρια έμμεση επιρροή	Β	Επιφάνειες νερού, Αλμυρόβαλτοι	Μ	Μ	Μ
Asio flammeus	A222	L01	Αβιοτικές φυσικές διεργασίες (π.χ. διάβρωση, συσσώρευση ιλύος, ξήρανση, βύθιση, αλάτωση)	Μ Επειδή έχει μέτρια άμεση επιρροή	Β	Εποχικά κατακλυζόμενες εκτάσεις	Μ	Μ	Μ
Himantopus himantopus	A131	L01	Αβιοτικές φυσικές διεργασίες (π.χ. διάβρωση, συσσώρευση ιλύος, ξήρανση, βύθιση, αλάτωση)	Μ γιατί έχει μέτρια έμμεση επιρροή	Β	Εποχικά κατακλυζόμενες εκτάσεις	Μ	Μ	Μ
Calidris alba	A144	L01	Αβιοτικές φυσικές διεργασίες (π.χ. διάβρωση, συσσώρευση ιλύος, ξήρανση, βύθιση, αλάτωση)	Μ γιατί έχει μέτρια έμμεση επιρροή	Β	Εποχικά κατακλυζόμενες εκτάσεις, Αλμυρόβαλτοι	Μ	Μ	Μ
Calidris alpina	A672	L01	Αβιοτικές φυσικές διεργασίες (π.χ. διάβρωση, συσσώρευση ιλύος, ξήρανση, βύθιση, αλάτωση)	Μ γιατί έχει μέτρια έμμεση επιρροή	Β	Εποχικά κατακλυζόμενες εκτάσεις, Αλμυρόβαλτοι	Μ	Μ	Μ

Ονομασία είδους	Κωδικός είδους	Πιέσεις/απειλές ανά είδος			Χωρική συσχέτιση πίεσης/απειλής με οικοσυστημικές χωρικές ενότητες είδους	Ανάλυση πίεσης/απειλής ανά ΟΧΕ είδους		
		Κωδικός Πίεσης / Απειλής	Ονομασία Πίεσης/ Απειλής	Σημασία πίεσης/ απειλής	ΕΝΤΟΣ/ ΕΚΤΟΣ		Ένταση πίεσης/ απειλής	Διάρκεια πίεσης/ απειλής	Χαρακτήρας πίεσης/ απειλής
Calidris ferruginea	A147	L01	Αβιοτικές φυσικές διεργασίες (π.χ. διάβρωση, συσσώρευση ιλύος, ξήρανση, βύθιση, αλάτωση)	Μ γιατί έχει μέτρια έμμεση επιρροή	B	Εποχικά κατακλυζόμενες εκτάσεις, Αλμυρόβαλτοι	M	M	M
Calidris minuta	A145	L01	Αβιοτικές φυσικές διεργασίες (π.χ. διάβρωση, συσσώρευση ιλύος, ξήρανση, βύθιση, αλάτωση)	Μ γιατί έχει μέτρια έμμεση επιρροή	B	Εποχικά κατακλυζόμενες εκτάσεις, Αλμυρόβαλτοι	M	M	M
Calidris pugnax	A151	L01	Αβιοτικές φυσικές διεργασίες (π.χ. διάβρωση, συσσώρευση ιλύος, ξήρανση, βύθιση, αλάτωση)	Μ γιατί έχει μέτρια έμμεση επιρροή	B	Εποχικά κατακλυζόμενες εκτάσεις, Αλμυρόβαλτοι	M	M	M
Calidris temminckii	A146	L01	Αβιοτικές φυσικές διεργασίες (π.χ. διάβρωση, συσσώρευση ιλύος, ξήρανση, βύθιση, αλάτωση)	Μ γιατί έχει μέτρια έμμεση επιρροή	B	Εποχικά κατακλυζόμενες εκτάσεις, Αλμυρόβαλτοι	M	M	M
Egretta garzetta	A697	L01	Αβιοτικές φυσικές διεργασίες (π.χ. διάβρωση, συσσώρευση ιλύος, ξήρανση, βύθιση, αλάτωση)	Μ γιατί έχει μέτρια έμμεση επιρροή	B	Εποχικά κατακλυζόμενες εκτάσεις, Αλμυρόβαλτοι	M	M	M
Gallinago gallinago	A153	L01	Αβιοτικές φυσικές διεργασίες (π.χ. διάβρωση, συσσώρευση ιλύος, ξήρανση, βύθιση, αλάτωση)	Μ γιατί έχει μέτρια έμμεση επιρροή	B	Εποχικά κατακλυζόμενες εκτάσεις, Αλμυρόβαλτοι	M	M	M

Ονομασία είδους	Κωδικός είδους	Πιέσεις/απειλές ανά είδος				Χωρική συσχέτιση πίεσης/απειλής με οικοσυστημικές χωρικές ενότητες είδους	Ανάλυση πίεσης/απειλής ανά ΟΧΕ είδους		
		Κωδικός Πίεσης / Απειλής	Ονομασία Πίεσης/ Απειλής	Σημασία πίεσης/ απειλής	ΕΝΤΟΣ/ ΕΚΤΟΣ		Ένταση πίεσης/ απειλής	Διάρκεια πίεσης/ απειλής	Χαρακτήρας πίεσης/ απειλής
Ardea alba	A698	L01	Αβιοτικές φυσικές διεργασίες (π.χ. διάβρωση, συσσώρευση ιλύος, ξήρανση, βύθιση, αλάτωση)	Μ γιατί έχει μέτρια έμμεση επιρροή	Β	Εποχικά κατακλυζόμενες εκτάσεις, Αλμυρόβαλτοι, Κανάλι αποστράγγισης	Μ	Μ	Μ
Ardea cinerea	A699	L01	Αβιοτικές φυσικές διεργασίες (π.χ. διάβρωση, συσσώρευση ιλύος, ξήρανση, βύθιση, αλάτωση)	Μ γιατί έχει μέτρια έμμεση επιρροή	Β	Εποχικά κατακλυζόμενες εκτάσεις, Αλμυρόβαλτοι, Κανάλι αποστράγγισης	Μ	Μ	Μ
Ardea purpurea	A634-B	L01	Αβιοτικές φυσικές διεργασίες (π.χ. διάβρωση, συσσώρευση ιλύος, ξήρανση, βύθιση, αλάτωση)	Μ γιατί έχει μέτρια έμμεση επιρροή	Β	Εποχικά κατακλυζόμενες εκτάσεις, Αλμυρόβαλτοι, Κανάλι αποστράγγισης	Μ	Μ	Μ
Ardeola ralloides	A024	L01	Αβιοτικές φυσικές διεργασίες (π.χ. διάβρωση, συσσώρευση ιλύος, ξήρανση, βύθιση, αλάτωση)	Μ γιατί έχει μέτρια έμμεση επιρροή	Β	Εποχικά κατακλυζόμενες εκτάσεις, Αλμυρόβαλτοι, Κανάλι αποστράγγισης	Μ	Μ	Μ
Gallinago media	A154-B	L01	Αβιοτικές φυσικές διεργασίες (π.χ. διάβρωση, συσσώρευση ιλύος, ξήρανση, βύθιση, αλάτωση)	Μ γιατί έχει μέτρια έμμεση επιρροή	Β	Εποχικά κατακλυζόμενες εκτάσεις, Αλμυρόβαλτοι, Κανάλι αποστράγγισης	Μ	Μ	Μ
Charadrius alexandrinus	A682-B	L01	Αβιοτικές φυσικές διεργασίες (π.χ. διάβρωση, συσσώρευση ιλύος, ξήρανση, βύθιση, αλάτωση)	Μ επειδή έχει μέτρια άμεση επιρροή	Β	Εποχικά κατακλυζόμενες εκτάσεις, Αμμώδεις παραλίες	Μ	Μ	Μ

Ονομασία είδους	Κωδικός είδους	Πιέσεις/απειλές ανά είδος				Χωρική συσχέτιση πίεσης/απειλής με οικοσυστημικές χωρικές ενότητες είδους	Ανάλυση πίεσης/απειλής ανά ΟΧΕ είδους		
		Κωδικός Πίεσης / Απειλής	Ονομασία Πίεσης/ Απειλής	Σημασία πίεσης/ απειλής	ΕΝΤΟΣ/ ΕΚΤΟΣ		Ένταση πίεσης/ απειλής	Διάρκεια πίεσης/ απειλής	Χαρακτήρας πίεσης/ απειλής
Charadrius dubius	A726	L01	Αβιοτικές φυσικές διεργασίες (π.χ. διάβρωση, συσσώρευση ιλύος, ξήρανση, βύθιση, αλάτωση)	Μ επειδή έχει μέτρια άμεση επιρροή	B	Εποχικά κατακλυζόμενες εκτάσεις, Αμμώδεις παραλίες	M	M	M
Charadrius hiaticula	A137	L01	Αβιοτικές φυσικές διεργασίες (π.χ. διάβρωση, συσσώρευση ιλύος, ξήρανση, βύθιση, αλάτωση)	Μ επειδή έχει μέτρια άμεση επιρροή	B	Εποχικά κατακλυζόμενες εκτάσεις, Αμμώδεις παραλίες	M	M	M
Rallus aquaticus	A718	L01	Αβιοτικές φυσικές διεργασίες (π.χ. διάβρωση, συσσώρευση ιλύος, ξήρανση, βύθιση, αλάτωση)	Μ γιατί έχει μέτρια έμμεση επιρροή	B	Εποχικά κατακλυζόμενες εκτάσεις, Καλαμώνες	M	M	M
Bubulcus ibis	A696	L01	Αβιοτικές φυσικές διεργασίες (π.χ. διάβρωση, συσσώρευση ιλύος, ξήρανση, βύθιση, αλάτωση)	Μ επειδή έχει μέτρια άμεση επιρροή	B	Εποχικά κατακλυζόμενες εκτάσεις, Μεσογειακά Αλίπεδα	M	M	M
Glareola pratincola	A625-B	L01	Αβιοτικές φυσικές διεργασίες (π.χ. διάβρωση, συσσώρευση ιλύος, ξήρανση, βύθιση, αλάτωση)	Μ γιατί έχει μέτρια έμμεση επιρροή	B	Εποχικά κατακλυζόμενες εκτάσεις, Μεσογειακά Αλίπεδα	M	M	M
Haematopus ostralegus	A130	L01	Αβιοτικές φυσικές διεργασίες (π.χ. διάβρωση, συσσώρευση ιλύος, ξήρανση, βύθιση, αλάτωση)	Μ γιατί έχει μέτρια έμμεση επιρροή	B	Εποχικά κατακλυζόμενες εκτάσεις, Μεσογειακά Αλίπεδα	M	M	M

Ονομασία είδους	Κωδικός είδους	Πιέσεις/απειλές ανά είδος			Χωρική συσχέτιση πίεσης/απειλής με οικοσυστημικές χωρικές ενότητες είδους	Ανάλυση πίεσης/απειλής ανά ΟΧΕ είδους		
		Κωδικός Πίεσης / Απειλής	Ονομασία Πίεσης/ Απειλής	Σημασία πίεσης/ απειλής	ΕΝΤΟΣ/ ΕΚΤΟΣ		Ένταση πίεσης/ απειλής	Διάρκεια πίεσης/ απειλής	Χαρακτήρας πίεσης/ απειλής
Larus canus	A182	L01	Αβιοτικές φυσικές διεργασίες (π.χ. διάβρωση, συσσώρευση ιλύος, ξήρανση, βύθιση, αλάτωση)	Μ γιατί έχει μέτρια έμμεση επιρροή	B	Θάλασσα	M	M	M
Melanitta fusca	A685-A	L01	Αβιοτικές φυσικές διεργασίες (π.χ. διάβρωση, συσσώρευση ιλύος, ξήρανση, βύθιση, αλάτωση)	Μ γιατί έχει μέτρια έμμεση επιρροή	B	Θάλασσα	M	M	M
Larus genei	A180	L01	Αβιοτικές φυσικές διεργασίες (π.χ. διάβρωση, συσσώρευση ιλύος, ξήρανση, βύθιση, αλάτωση)	Μ γιατί έχει μέτρια έμμεση επιρροή	B	Θάλασσα, Επιφάνειες νερού	M	M	M
Podiceps cristatus	A691	L01	Αβιοτικές φυσικές διεργασίες (π.χ. διάβρωση, συσσώρευση ιλύος, ξήρανση, βύθιση, αλάτωση)	Μ γιατί έχει μέτρια έμμεση επιρροή	B	Θάλασσα, Επιφάνειες νερού	M	M	M
Podiceps grisegena	A665-B	L01	Αβιοτικές φυσικές διεργασίες (π.χ. διάβρωση, συσσώρευση ιλύος, ξήρανση, βύθιση, αλάτωση)	Μ γιατί έχει μέτρια έμμεση επιρροή	B	Θάλασσα, Επιφάνειες νερού	M	M	M
Podiceps nigricollis	A692	L01	Αβιοτικές φυσικές διεργασίες (π.χ. διάβρωση, συσσώρευση ιλύος, ξήρανση, βύθιση, αλάτωση)	Μ γιατί έχει μέτρια έμμεση επιρροή	B	Θάλασσα, Επιφάνειες νερού	M	M	M

Ονομασία είδους	Κωδικός είδους	Πιέσεις/απειλές ανά είδος				Χωρική συσχέτιση πίεσης/απειλής με οικοσυστημικές χωρικές ενότητες είδους	Ανάλυση πίεσης/απειλής ανά ΟΧΕ είδους		
		Κωδικός Πίεσης / Απειλής	Ονομασία Πίεσης/ Απειλής	Σημασία πίεσης/ απειλής	ΕΝΤΟΣ/ ΕΚΤΟΣ		Ένταση πίεσης/ απειλής	Διάρκεια πίεσης/ απειλής	Χαρακτήρας πίεσης/ απειλής
Emberiza schoeniclus	A381	L01	Αβιοτικές φυσικές διεργασίες (π.χ. διάβρωση, συσσώρευση ιλύος, ξήρανση, βύθιση, αλάτωση)	Μ Επειδή έχει μέτρια άμεση και έμμεση επιρροή	B	Καλαμώνες	M	M	M
Acrocephalus arundinaceus	A298	L01	Αβιοτικές φυσικές διεργασίες (π.χ. διάβρωση, συσσώρευση ιλύος, ξήρανση, βύθιση, αλάτωση)	Μ Επειδή έχει μέτρια άμεση και έμμεση επιρροή	B	Καλαμώνες, Αλμυρόβαλτοι	M	M	M
Acrocephalus melanopogon	A293	L01	Αβιοτικές φυσικές διεργασίες (π.χ. διάβρωση, συσσώρευση ιλύος, ξήρανση, βύθιση, αλάτωση)	Μ Επειδή έχει μέτρια άμεση και έμμεση επιρροή	B	Καλαμώνες, Αλμυρόβαλτοι	M	M	M
Acrocephalus schoenobaenus	A295	L01	Αβιοτικές φυσικές διεργασίες (π.χ. διάβρωση, συσσώρευση ιλύος, ξήρανση, βύθιση, αλάτωση)	Μ Επειδή έχει μέτρια άμεση και έμμεση επιρροή	B	Καλαμώνες, Αλμυρόβαλτοι	M	M	M
Acrocephalus scirpaceus	A297	L01	Αβιοτικές φυσικές διεργασίες (π.χ. διάβρωση, συσσώρευση ιλύος, ξήρανση, βύθιση, αλάτωση)	Μ Επειδή έχει μέτρια άμεση και έμμεση επιρροή	B	Καλαμώνες, Αλμυρόβαλτοι	M	M	M
Botaurus stellaris	A021	L01	Αβιοτικές φυσικές διεργασίες (π.χ. διάβρωση, συσσώρευση ιλύος, ξήρανση, βύθιση, αλάτωση)	Μ γιατί έχει μέτρια έμμεση επιρροή	B	Καλαμώνες, Αλμυρόβαλτοι	M	M	M

Ονομασία είδους	Κωδικός είδους	Πιέσεις/απειλές ανά είδος				Χωρική συσχέτιση πίεσης/απειλής με οικοσυστημικές χωρικές ενότητες είδους	Ανάλυση πίεσης/απειλής ανά ΟΧΕ είδους		
		Κωδικός Πίεσης / Απειλής	Ονομασία Πίεσης/ Απειλής	Σημασία πίεσης/ απειλής	ΕΝΤΟΣ/ ΕΚΤΟΣ		Ένταση πίεσης/ απειλής	Διάρκεια πίεσης/ απειλής	Χαρακτήρας πίεσης/ απειλής
Gallinula chloropus	A721	L01	Αβιοτικές φυσικές διεργασίες (π.χ. διάβρωση, συσσώρευση ιλύος, ξήρανση, βύθιση, αλάτωση)	Μ γιατί έχει μέτρια έμμεση επιρροή	B	Καλαμώνες, Αλμυρόβαλτοι	M	M	M
Locustella luscinioides	A292	L01	Αβιοτικές φυσικές διεργασίες (π.χ. διάβρωση, συσσώρευση ιλύος, ξήρανση, βύθιση, αλάτωση)	Μ γιατί έχει μέτρια έμμεση επιρροή	B	Καλαμώνες, Αλμυρόβαλτοι	M	M	M
Circus cyaneus	A082	L01	Αβιοτικές φυσικές διεργασίες (π.χ. διάβρωση, συσσώρευση ιλύος, ξήρανση, βύθιση, αλάτωση)	Μ επειδή έχει μέτρια άμεση επιρροή	B	Μεσογειακά Αλίπεδα	M	M	M
Cisticola juncidis	A289	L01	Αβιοτικές φυσικές διεργασίες (π.χ. διάβρωση, συσσώρευση ιλύος, ξήρανση, βύθιση, αλάτωση)	Μ επειδή έχει μέτρια άμεση επιρροή	B	Μεσογειακά Αλίπεδα	M	M	M
Vanellus spinosus	A728	L01	Αβιοτικές φυσικές διεργασίες (π.χ. διάβρωση, συσσώρευση ιλύος, ξήρανση, βύθιση, αλάτωση)	Μ γιατί έχει μέτρια έμμεση επιρροή	B	Μεσογειακά Αλίπεδα, Μη αρόσιμη γη	M	M	M
Vanellus vanellus	A142	L01	Αβιοτικές φυσικές διεργασίες (π.χ. διάβρωση, συσσώρευση ιλύος, ξήρανση, βύθιση, αλάτωση)	Μ γιατί έχει μέτρια έμμεση επιρροή	B	Μεσογειακά Αλίπεδα, Μη αρόσιμη γη	M	M	M

Ονομασία είδους	Κωδικός είδους	Πιέσεις/απειλές ανά είδος			Χωρική συσχέτιση πίεσης/απειλής με οικοσυστημικές χωρικές ενότητες είδους	Ανάλυση πίεσης/απειλής ανά ΟΧΕ είδους		
		Κωδικός Πίεσης / Απειλής	Ονομασία Πίεσης/ Απειλής	Σημασία πίεσης/ απειλής	ΕΝΤΟΣ/ ΕΚΤΟΣ		Ένταση πίεσης/ απειλής	Διάρκεια πίεσης/ απειλής	Χαρακτήρας πίεσης/ απειλής
Phoenicurus ochruros	A273	L01	Αβιοτικές φυσικές διεργασίες (π.χ. διάβρωση, συσσώρευση ιλύος, ξήρανση, βύθιση, αλάτωση)	Μ γιατί έχει μέτρια έμμεση επιρροή	B	Μη αρόσιμη γη	M	M	M
Coccothraustes coccothraustes	A373	L01	Αβιοτικές φυσικές διεργασίες (π.χ. διάβρωση, συσσώρευση ιλύος, ξήρανση, βύθιση, αλάτωση)	Μ επειδή έχει μέτρια άμεση επιρροή	B	Μη αρόσιμη γη μεικτή	M	M	M
Parus major	A330	L01	Αβιοτικές φυσικές διεργασίες (π.χ. διάβρωση, συσσώρευση ιλύος, ξήρανση, βύθιση, αλάτωση)	Μ γιατί έχει μέτρια έμμεση επιρροή	B	Μη αρόσιμη γη μεικτή	M	M	M
Phylloscopus bonelli	A313	L01	Αβιοτικές φυσικές διεργασίες (π.χ. διάβρωση, συσσώρευση ιλύος, ξήρανση, βύθιση, αλάτωση)	Μ γιατί έχει μέτρια έμμεση επιρροή	B	Μη αρόσιμη γη μεικτή	M	M	M
Phylloscopus collybita s. str.	A315	L01	Αβιοτικές φυσικές διεργασίες (π.χ. διάβρωση, συσσώρευση ιλύος, ξήρανση, βύθιση, αλάτωση)	Μ γιατί έχει μέτρια έμμεση επιρροή	B	Μη αρόσιμη γη μεικτή	M	M	M
Phylloscopus sibilatrix	A314	L01	Αβιοτικές φυσικές διεργασίες (π.χ. διάβρωση, συσσώρευση ιλύος, ξήρανση, βύθιση, αλάτωση)	Μ γιατί έχει μέτρια έμμεση επιρροή	B	Μη αρόσιμη γη μεικτή	M	M	M

Ονομασία είδους	Κωδικός είδους	Πιέσεις/απειλές ανά είδος				Χωρική συσχέτιση πίεσης/απειλής με οικοσυστημικές χωρικές ενότητες είδους	Ανάλυση πίεσης/απειλής ανά ΟΧΕ είδους		
		Κωδικός Πίεσης / Απειλής	Ονομασία Πίεσης/ Απειλής	Σημασία πίεσης/ απειλής	ΕΝΤΟΣ/ ΕΚΤΟΣ		Ένταση πίεσης/ απειλής	Διάρκεια πίεσης/ απειλής	Χαρακτήρας πίεσης/ απειλής
Phylloscopus trochilus	A316	L01	Αβιοτικές φυσικές διεργασίες (π.χ. διάβρωση, συσσώρευση ιλύος, ξήρανση, βύθιση, αλάτωση)	Μ γιατί έχει μέτρια έμμεση επιρροή	B	Μη αρόσιμη γη μεικτή	M	M	M
Streptopelia turtur	*A210*	L01	Αβιοτικές φυσικές διεργασίες (π.χ. διάβρωση, συσσώρευση ιλύος, ξήρανση, βύθιση, αλάτωση)	Μ γιατί έχει μέτρια έμμεση επιρροή	B	Μη αρόσιμη γη μεικτή	M	M	M
Troglodytes troglodytes	A676	L01	Αβιοτικές φυσικές διεργασίες (π.χ. διάβρωση, συσσώρευση ιλύος, ξήρανση, βύθιση, αλάτωση)	Μ γιατί έχει μέτρια έμμεση επιρροή	B	Μη αρόσιμη γη μεικτή, Καλαμώνες	M	M	M
Oenanthe isabellina	A435	L01	Αβιοτικές φυσικές διεργασίες (π.χ. διάβρωση, συσσώρευση ιλύος, ξήρανση, βύθιση, αλάτωση)	Μ γιατί έχει μέτρια έμμεση επιρροή	B	Μη αρόσιμη γη μεικτή, Μη αρόσιμη γη	M	M	M
Oenanthe oenanthe	A277	L01	Αβιοτικές φυσικές διεργασίες (π.χ. διάβρωση, συσσώρευση ιλύος, ξήρανση, βύθιση, αλάτωση)	Μ γιατί έχει μέτρια έμμεση επιρροή	B	Μη αρόσιμη γη μεικτή, Μη αρόσιμη γη	M	M	M
Saxicola rubetra	*A275*	L01	Αβιοτικές φυσικές διεργασίες (π.χ. διάβρωση, συσσώρευση ιλύος, ξήρανση, βύθιση, αλάτωση)	Μ γιατί έχει μέτρια έμμεση επιρροή	B	Μη αρόσιμη γη μεικτή, Μη αρόσιμη γη	M	M	M

Ονομασία είδους	Κωδικός είδους	Πιέσεις/απειλές ανά είδος				Χωρική συσχέτιση πίεσης/απειλής με οικοσυστημικές χωρικές ενότητες είδους	Ανάλυση πίεσης/απειλής ανά ΟΧΕ είδους		
		Κωδικός Πίεσης / Απειλής	Ονομασία Πίεσης/ Απειλής	Σημασία πίεσης/ απειλής	ΕΝΤΟΣ/ ΕΚΤΟΣ		Ένταση πίεσης/ απειλής	Διάρκεια πίεσης/ απειλής	Χαρακτήρας πίεσης/ απειλής
Saxicola torquatus rubicola	*A276*	L01	Αβιοτικές φυσικές διεργασίες (π.χ. διάβρωση, συσσώρευση ιλύος, ξήρανση, βύθιση, αλάτωση)	Μ γιατί έχει μέτρια έμμεση επιρροή	Β	Μη αρόσιμη γη μεικτή, Μη αρόσιμη γη	Μ	Μ	Μ
Serinus serinus	*A361*	L01	Αβιοτικές φυσικές διεργασίες (π.χ. διάβρωση, συσσώρευση ιλύος, ξήρανση, βύθιση, αλάτωση)	Μ γιατί έχει μέτρια έμμεση επιρροή	Β	Μη αρόσιμη γη μεικτή, Μη αρόσιμη γη	Μ	Μ	Μ
Plegadis falcinellus	A700	L01	Αβιοτικές φυσικές διεργασίες (π.χ. διάβρωση, συσσώρευση ιλύος, ξήρανση, βύθιση, αλάτωση)	Μ γιατί έχει μέτρια έμμεση επιρροή	Β	Μη αρόσιμη γη, Μεσογειακά Αλίπεδα	Μ	Μ	Μ
Arenaria interpres	A169	F07	Αθλητισμός, τουρισμός και δραστηριότητες αναψυχής	Μ γιατί έχει μέτρια έμμεση επιρροή	Β	Εποχικά κατακλυζόμενες εκτάσεις	Α	Μ	Π
Botaurus stellaris	A021	F07	Αθλητισμός, τουρισμός και δραστηριότητες αναψυχής	Μ γιατί έχει μέτρια έμμεση επιρροή	Β	Καλαμώνες	Α	Μ	Π
Pluvialis apricaria	A140	N05	Αλλαγή της θέσης, του μεγέθους και / ή της ποιότητας των ενδιαιτημάτων λόγω κλιματικής αλλαγής.	Μ γιατί έχει μέτρια έμμεση επιρροή	Β	Μεσογειακά Αλίπεδα, Εποχικά κατακλυζόμενες εκτάσεις	Μ	Μ	Μ
Pluvialis squatarola	A141	N05	Αλλαγή της θέσης, του μεγέθους και / ή της ποιότητας των ενδιαιτημάτων λόγω κλιματικής αλλαγής.	Μ γιατί έχει μέτρια έμμεση επιρροή	Β	Μεσογειακά Αλίπεδα, Εποχικά κατακλυζόμενες εκτάσεις	Μ	Μ	Μ

Ονομασία είδους	Κωδικός είδους	Πιέσεις/απειλές ανά είδος				Χωρική συσχέτιση πίεσης/απειλής με οικοσυστημικές χωρικές ενότητες είδους	Ανάλυση πίεσης/απειλής ανά ΟΧΕ είδους		
		Κωδικός Πίεσης / Απειλής	Ονομασία Πίεσης/ Απειλής	Σημασία πίεσης/ απειλής	ΕΝΤΟΣ/ ΕΚΤΟΣ		Ένταση πίεσης/ απειλής	Διάρκεια πίεσης/ απειλής	Χαρακτήρας πίεσης/ απειλής
Chlidonias hybrida	A734	N05	Αλλαγή της θέσης, του μεγέθους και / ή της ποιότητας των ενδιαιτημάτων λόγω κλιματικής αλλαγής.	Μ γιατί έχει μέτρια έμμεση επιρροή	B	Αλμυρόβαλτοι	M	M	M
Chlidonias leucopterus	A198	N05	Αλλαγή της θέσης, του μεγέθους και / ή της ποιότητας των ενδιαιτημάτων λόγω κλιματικής αλλαγής.	Μ γιατί έχει μέτρια έμμεση επιρροή	B	Αλμυρόβαλτοι	M	M	M
Chlidonias niger	A197	N05	Αλλαγή της θέσης, του μεγέθους και / ή της ποιότητας των ενδιαιτημάτων λόγω κλιματικής αλλαγής.	Μ γιατί έχει μέτρια έμμεση επιρροή	B	Αλμυρόβαλτοι	M	M	M
Hydrocoloeus minutus	A177	N05	Αλλαγή της θέσης, του μεγέθους και / ή της ποιότητας των ενδιαιτημάτων λόγω κλιματικής αλλαγής.	Μ γιατί έχει μέτρια έμμεση επιρροή	B	Αλμυρόβαλτοι	M	M	M
Anas acuta	A054	N05	Αλλαγή της θέσης, του μεγέθους και / ή της ποιότητας των ενδιαιτημάτων λόγω κλιματικής αλλαγής.	Μ γιατί έχει μέτρια έμμεση επιρροή	B	Αλμυρόβαλτοι, Επιφάνειες νερού	M	M	M
Anas crecca	A704	N05	Αλλαγή της θέσης, του μεγέθους και / ή της ποιότητας των ενδιαιτημάτων λόγω κλιματικής αλλαγής.	Μ γιατί έχει μέτρια έμμεση επιρροή	B	Αλμυρόβαλτοι, Επιφάνειες νερού	M	M	M

Ονομασία είδους	Κωδικός είδους	Πιέσεις/απειλές ανά είδος				Χωρική συσχέτιση πίεσης/απειλής με οικοσυστημικές χωρικές ενότητες είδους	Ανάλυση πίεσης/απειλής ανά ΟΧΕ είδους		
		Κωδικός Πίεσης / Απειλής	Ονομασία Πίεσης/ Απειλής	Σημασία πίεσης/ απειλής	ΕΝΤΟΣ/ ΕΚΤΟΣ		Ένταση πίεσης/ απειλής	Διάρκεια πίεσης/ απειλής	Χαρακτήρας πίεσης/ απειλής
Anas platyrhynchos	A705	N05	Αλλαγή της θέσης, του μεγέθους και / ή της ποιότητας των ενδιαιτημάτων λόγω κλιματικής αλλαγής.	M γιατί έχει μέτρια έμμεση επιρροή	B	Αλμυρόβαλτοι, Επιφάνειες νερού	M	M	M
Anser albifrons albifrons	A394	N05	Αλλαγή της θέσης, του μεγέθους και / ή της ποιότητας των ενδιαιτημάτων λόγω κλιματικής αλλαγής.	M γιατί έχει μέτρια έμμεση επιρροή	B	Αλμυρόβαλτοι, Επιφάνειες νερού	M	M	M
Aythya ferina	A059	N05	Αλλαγή της θέσης, του μεγέθους και / ή της ποιότητας των ενδιαιτημάτων λόγω κλιματικής αλλαγής.	M γιατί έχει μέτρια έμμεση επιρροή	B	Αλμυρόβαλτοι, Επιφάνειες νερού	M	M	M
Aythya nyroca	A060-B	N05	Αλλαγή της θέσης, του μεγέθους και / ή της ποιότητας των ενδιαιτημάτων λόγω κλιματικής αλλαγής.	M γιατί έχει μέτρια έμμεση επιρροή	B	Αλμυρόβαλτοι, Επιφάνειες νερού	M	M	M
Bucephala clangula	A067	N05	Αλλαγή της θέσης, του μεγέθους και / ή της ποιότητας των ενδιαιτημάτων λόγω κλιματικής αλλαγής.	M γιατί έχει μέτρια έμμεση επιρροή	B	Αλμυρόβαλτοι, Επιφάνειες νερού	M	M	M
Cygnus olor	A036	N05	Αλλαγή της θέσης, του μεγέθους και / ή της ποιότητας των ενδιαιτημάτων λόγω κλιματικής αλλαγής.	M γιατί έχει μέτρια έμμεση επιρροή	B	Αλμυρόβαλτοι, Επιφάνειες νερού	M	M	M

Ονομασία είδους	Κωδικός είδους	Πιέσεις/απειλές ανά είδος				Χωρική συσχέτιση πίεσης/απειλής με οικοσυστημικές χωρικές ενότητες είδους	Ανάλυση πίεσης/απειλής ανά ΟΧΕ είδους		
		Κωδικός Πίεσης / Απειλής	Ονομασία Πίεσης/ Απειλής	Σημασία πίεσης/ απειλής	ΕΝΤΟΣ/ ΕΚΤΟΣ		Ένταση πίεσης/ απειλής	Διάρκεια πίεσης/ απειλής	Χαρακτήρας πίεσης/ απειλής
Fulica atra	A723	N05	Αλλαγή της θέσης, του μεγέθους και / ή της ποιότητας των ενδιαιτημάτων λόγω κλιματικής αλλαγής.	Μ γιατί έχει μέτρια έμμεση επιρροή	Β	Αλμυρόβαλτοι, Επιφάνειες νερού	Μ	Μ	Μ
Larus melanocephalus	A176	N05	Αλλαγή της θέσης, του μεγέθους και / ή της ποιότητας των ενδιαιτημάτων λόγω κλιματικής αλλαγής.	Μ γιατί έχει μέτρια έμμεση επιρροή	Β	Αλμυρόβαλτοι, Επιφάνειες νερού	Μ	Μ	Μ
Limosa limosa	A614-B	N05	Αλλαγή της θέσης, του μεγέθους και / ή της ποιότητας των ενδιαιτημάτων λόγω κλιματικής αλλαγής.	Μ γιατί έχει μέτρια έμμεση επιρροή	Β	Αλμυρόβαλτοι, Επιφάνειες νερού	Μ	Μ	Μ
Mareca penelope	A050	N05	Αλλαγή της θέσης, του μεγέθους και / ή της ποιότητας των ενδιαιτημάτων λόγω κλιματικής αλλαγής.	Μ γιατί έχει μέτρια έμμεση επιρροή	Β	Αλμυρόβαλτοι, Επιφάνειες νερού	Μ	Μ	Μ
Mareca strepera	A703	N05	Αλλαγή της θέσης, του μεγέθους και / ή της ποιότητας των ενδιαιτημάτων λόγω κλιματικής αλλαγής.	Μ γιατί έχει μέτρια έμμεση επιρροή	Β	Αλμυρόβαλτοι, Επιφάνειες νερού	Μ	Μ	Μ
Microcarbo pygmaeus	A393	N05	Αλλαγή της θέσης, του μεγέθους και / ή της ποιότητας των ενδιαιτημάτων λόγω κλιματικής αλλαγής.	Μ γιατί έχει μέτρια έμμεση επιρροή	Β	Αλμυρόβαλτοι, Επιφάνειες νερού	Μ	Μ	Μ

Ονομασία είδους	Κωδικός είδους	Πιέσεις/απειλές ανά είδος			Χωρική συσχέτιση πίεσης/απειλής με οικοσυστημικές χωρικές ενότητες είδους	Ανάλυση πίεσης/απειλής ανά ΟΧΕ είδους		
		Κωδικός Πίεσης / Απειλής	Ονομασία Πίεσης/ Απειλής	Σημασία πίεσης/ απειλής	ΕΝΤΟΣ/ ΕΚΤΟΣ		Ένταση πίεσης/ απειλής	Διάρκεια πίεσης/ απειλής	Χαρακτήρας πίεσης/ απειλής
Pelecanus crispus	A020	N05	Αλλαγή της θέσης, του μεγέθους και / ή της ποιότητας των ενδιαιτημάτων λόγω κλιματικής αλλαγής.	Μ γιατί έχει μέτρια έμμεση επιρροή	Β	Αλμυρόβαλτοι, Επιφάνειες νερού	Μ	Μ	Μ
Phoenicopterus roseus	A663-B	N05	Αλλαγή της θέσης, του μεγέθους και / ή της ποιότητας των ενδιαιτημάτων λόγω κλιματικής αλλαγής.	Μ γιατί έχει μέτρια έμμεση επιρροή	Β	Αλμυρόβαλτοι, Επιφάνειες νερού	Μ	Μ	Μ
Phoenicopterus roseus	A663-B	N05	Αλλαγή της θέσης, του μεγέθους και / ή της ποιότητας των ενδιαιτημάτων λόγω κλιματικής αλλαγής.	Μ γιατί έχει μέτρια έμμεση επιρροή	Β	Αλμυρόβαλτοι, Επιφάνειες νερού	Μ	Μ	Μ
Platalea leucorodia	A607-B	N05	Αλλαγή της θέσης, του μεγέθους και / ή της ποιότητας των ενδιαιτημάτων λόγω κλιματικής αλλαγής.	Μ γιατί έχει μέτρια έμμεση επιρροή	Β	Αλμυρόβαλτοι, Επιφάνειες νερού	Μ	Μ	Μ
Spatula clypeata	*A056*	N05	Αλλαγή της θέσης, του μεγέθους και / ή της ποιότητας των ενδιαιτημάτων λόγω κλιματικής αλλαγής.	Μ γιατί έχει μέτρια έμμεση επιρροή	Β	Αλμυρόβαλτοι, Επιφάνειες νερού	Μ	Μ	Μ
Spatula querquedula	*A055*	N05	Αλλαγή της θέσης, του μεγέθους και / ή της ποιότητας των ενδιαιτημάτων λόγω κλιματικής αλλαγής.	Μ γιατί έχει μέτρια έμμεση επιρροή	Β	Αλμυρόβαλτοι, Επιφάνειες νερού	Μ	Μ	Μ

Ονομασία είδους	Κωδικός είδους	Πιέσεις/απειλές ανά είδος				Χωρική συσχέτιση πίεσης/απειλής με οικοσυστημικές χωρικές ενότητες είδους	Ανάλυση πίεσης/απειλής ανά ΟΧΕ είδους		
		Κωδικός Πίεσης / Απειλής	Ονομασία Πίεσης/ Απειλής	Σημασία πίεσης/ απειλής	ΕΝΤΟΣ/ ΕΚΤΟΣ		Ένταση πίεσης/ απειλής	Διάρκεια πίεσης/ απειλής	Χαρακτήρας πίεσης/ απειλής
Tachybaptus ruficollis	A690	N05	Αλλαγή της θέσης, του μεγέθους και / ή της ποιότητας των ενδιαιτημάτων λόγω κλιματικής αλλαγής.	M γιατί έχει μέτρια έμμεση επιρροή	B	Αλμυρόβαλτοι, Επιφάνειες νερού	M	M	M
Tadorna tadorna	A048	N05	Αλλαγή της θέσης, του μεγέθους και / ή της ποιότητας των ενδιαιτημάτων λόγω κλιματικής αλλαγής.	M γιατί έχει μέτρια έμμεση επιρροή	B	Αλμυρόβαλτοι, Επιφάνειες νερού	M	M	M
Recurvirostra avosetta	A132-B	N05	Αλλαγή της θέσης, του μεγέθους και / ή της ποιότητας των ενδιαιτημάτων λόγω κλιματικής αλλαγής.	M γιατί έχει μέτρια έμμεση επιρροή	B	Αλμυρόβαλτοι, Επιφάνειες νερού, Εποχικά κατακλυζόμενες εκτάσεις	M	M	M
Nycticorax nycticorax	A610-A	N05	Αλλαγή της θέσης, του μεγέθους και / ή της ποιότητας των ενδιαιτημάτων λόγω κλιματικής αλλαγής.	M γιατί έχει μέτρια έμμεση επιρροή	B	Αλμυρόβαλτοι, Επιφάνειες νερού, Καλαμώνες	M	M	M
Lymnocryptes minimus	A152	N05	Αλλαγή της θέσης, του μεγέθους και / ή της ποιότητας των ενδιαιτημάτων λόγω κλιματικής αλλαγής.	M γιατί έχει μέτρια έμμεση επιρροή	B	Αλμυρόβαλτοι, Εποχικά κατακλυζόμενες εκτάσεις	M	M	M
Milvus migrans	A073	N05	Αλλαγή της θέσης, του μεγέθους και / ή της ποιότητας των ενδιαιτημάτων λόγω κλιματικής αλλαγής.	M γιατί έχει μέτρια έμμεση επιρροή	B	Αλμυρόβαλτοι, Εποχικά κατακλυζόμενες εκτάσεις	M	M	M

Ονομασία είδους	Κωδικός είδους	Πιέσεις/απειλές ανά είδος				Χωρική συσχέτιση πίεσης/απειλής με οικοσυστημικές χωρικές ενότητες είδους	Ανάλυση πίεσης/απειλής ανά ΟΧΕ είδους		
		Κωδικός Πίεσης / Απειλής	Ονομασία Πίεσης/ Απειλής	Σημασία πίεσης/ απειλής	ΕΝΤΟΣ/ ΕΚΤΟΣ		Ένταση πίεσης/ απειλής	Διάρκεια πίεσης/ απειλής	Χαρακτήρας πίεσης/ απειλής
Numenius arquata	A768	N05	Αλλαγή της θέσης, του μεγέθους και / ή της ποιότητας των ενδιαιτημάτων λόγω κλιματικής αλλαγής.	Μ γιατί έχει μέτρια έμμεση επιρροή	Β	Αλμυρόβαλτοι, Εποχικά κατακλυζόμενες εκτάσεις	Μ	Μ	Μ
Numenius phaeopus	A158	N05	Αλλαγή της θέσης, του μεγέθους και / ή της ποιότητας των ενδιαιτημάτων λόγω κλιματικής αλλαγής.	Μ γιατί έχει μέτρια έμμεση επιρροή	Β	Αλμυρόβαλτοι, Εποχικά κατακλυζόμενες εκτάσεις	Μ	Μ	Μ
Riparia riparia	A249	N05	Αλλαγή της θέσης, του μεγέθους και / ή της ποιότητας των ενδιαιτημάτων λόγω κλιματικής αλλαγής.	Μ γιατί έχει μέτρια έμμεση επιρροή	Β	Αλμυρόβαλτοι, Εποχικά κατακλυζόμενες εκτάσεις	Μ	Μ	Μ
Tringa erythropus	A161	N05	Αλλαγή της θέσης, του μεγέθους και / ή της ποιότητας των ενδιαιτημάτων λόγω κλιματικής αλλαγής.	Μ γιατί έχει μέτρια έμμεση επιρροή	Β	Αλμυρόβαλτοι, Εποχικά κατακλυζόμενες εκτάσεις	Μ	Μ	Μ
Tringa glareola	A166	N05	Αλλαγή της θέσης, του μεγέθους και / ή της ποιότητας των ενδιαιτημάτων λόγω κλιματικής αλλαγής.	Μ γιατί έχει μέτρια έμμεση επιρροή	Β	Αλμυρόβαλτοι, Εποχικά κατακλυζόμενες εκτάσεις	Μ	Μ	Μ
Tringa nebularia	A164	N05	Αλλαγή της θέσης, του μεγέθους και / ή της ποιότητας των ενδιαιτημάτων λόγω κλιματικής αλλαγής.	Μ γιατί έχει μέτρια έμμεση επιρροή	Β	Αλμυρόβαλτοι, Εποχικά κατακλυζόμενες εκτάσεις	Μ	Μ	Μ

Ονομασία είδους	Κωδικός είδους	Πιέσεις/απειλές ανά είδος				Χωρική συσχέτιση πίεσης/απειλής με οικοσυστημικές χωρικές ενότητες είδους	Ανάλυση πίεσης/απειλής ανά ΟΧΕ είδους		
		Κωδικός Πίεσης / Απειλής	Ονομασία Πίεσης/ Απειλής	Σημασία πίεσης/ απειλής	ΕΝΤΟΣ/ ΕΚΤΟΣ		Ένταση πίεσης/ απειλής	Διάρκεια πίεσης/ απειλής	Χαρακτήρας πίεσης/ απειλής
Tringa ochropus	A165	N05	Αλλαγή της θέσης, του μεγέθους και / ή της ποιότητας των ενδιαιτημάτων λόγω κλιματικής αλλαγής.	Μ γιατί έχει μέτρια έμμεση επιρροή	Β	Αλμυρόβαλτοι, Εποχικά κατακλυζόμενες εκτάσεις	Μ	Μ	Μ
Tringa stagnatilis	A163	N05	Αλλαγή της θέσης, του μεγέθους και / ή της ποιότητας των ενδιαιτημάτων λόγω κλιματικής αλλαγής.	Μ γιατί έχει μέτρια έμμεση επιρροή	Β	Αλμυρόβαλτοι, Εποχικά κατακλυζόμενες εκτάσεις	Μ	Μ	Μ
Tringa totanus	A162	N05	Αλλαγή της θέσης, του μεγέθους και / ή της ποιότητας των ενδιαιτημάτων λόγω κλιματικής αλλαγής.	Μ γιατί έχει μέτρια έμμεση επιρροή	Β	Αλμυρόβαλτοι, Εποχικά κατακλυζόμενες εκτάσεις	Μ	Μ	Μ
Zapornia parva	A719	N05	Αλλαγή της θέσης, του μεγέθους και / ή της ποιότητας των ενδιαιτημάτων λόγω κλιματικής αλλαγής.	Μ γιατί έχει μέτρια έμμεση επιρροή	Β	Αλμυρόβαλτοι, Εποχικά κατακλυζόμενες εκτάσεις, Καλαμώνες	Μ	Μ	Μ
Pandion haliaetus	A094	N05	Αλλαγή της θέσης, του μεγέθους και / ή της ποιότητας των ενδιαιτημάτων λόγω κλιματικής αλλαγής.	Μ γιατί έχει μέτρια έμμεση επιρροή	Β	Αλμυρόβαλτοι, Θάλασσα	Μ	Μ	Μ
Asio otus	A221	N05	Αλλαγή της θέσης, του μεγέθους και / ή της ποιότητας των ενδιαιτημάτων λόγω κλιματικής αλλαγής.	Μ Επειδή έχει μέτρια άμεση επιρροή	Β	Εγκαταλελειμμένες καλλιέργειες, Μη αρόσιμη γη, Μη αρόσιμη γη μεικτή	Μ	Μ	Μ

Ονομασία είδους	Κωδικός είδους	Πιέσεις/απειλές ανά είδος				Χωρική συσχέτιση πίεσης/απειλής με οικοσυστημικές χωρικές ενότητες είδους	Ανάλυση πίεσης/απειλής ανά ΟΧΕ είδους		
		Κωδικός Πίεσης / Απειλής	Ονομασία Πίεσης/ Απειλής	Σημασία πίεσης/ απειλής	ΕΝΤΟΣ/ ΕΚΤΟΣ		Ένταση πίεσης/ απειλής	Διάρκεια πίεσης/ απειλής	Χαρακτήρας πίεσης/ απειλής
Hydroprogne caspia	A732	N05	Αλλαγή της θέσης, του μεγέθους και / ή της ποιότητας των ενδιαιτημάτων λόγω κλιματικής αλλαγής.	Μ γιατί έχει μέτρια έμμεση επιρροή	B	Επιφάνειες νερού	M	M	M
Gelochelidon nilotica	A731-B	N05	Αλλαγή της θέσης, του μεγέθους και / ή της ποιότητας των ενδιαιτημάτων λόγω κλιματικής αλλαγής.	Μ γιατί έχει μέτρια έμμεση επιρροή	B	Επιφάνειες νερού, Αλμυρόβαλτοι	M	M	M
Himantopus himantopus	A131	N05	Αλλαγή της θέσης, του μεγέθους και / ή της ποιότητας των ενδιαιτημάτων λόγω κλιματικής αλλαγής.	Μ γιατί έχει μέτρια έμμεση επιρροή	B	Εποχικά κατακλυζόμενες εκτάσεις	M	M	M
Calidris alba	A144	N05	Αλλαγή της θέσης, του μεγέθους και / ή της ποιότητας των ενδιαιτημάτων λόγω κλιματικής αλλαγής.	Μ γιατί έχει μέτρια έμμεση επιρροή	B	Εποχικά κατακλυζόμενες εκτάσεις, Αλμυρόβαλτοι	M	M	M
Calidris alpina	A672	N05	Αλλαγή της θέσης, του μεγέθους και / ή της ποιότητας των ενδιαιτημάτων λόγω κλιματικής αλλαγής.	Μ γιατί έχει μέτρια έμμεση επιρροή	B	Εποχικά κατακλυζόμενες εκτάσεις, Αλμυρόβαλτοι	M	M	M
Calidris ferruginea	A147	N05	Αλλαγή της θέσης, του μεγέθους και / ή της ποιότητας των ενδιαιτημάτων λόγω κλιματικής αλλαγής.	Μ γιατί έχει μέτρια έμμεση επιρροή	B	Εποχικά κατακλυζόμενες εκτάσεις, Αλμυρόβαλτοι	M	M	M

Ονομασία είδους	Κωδικός είδους	Πιέσεις/απειλές ανά είδος				Χωρική συσχέτιση πίεσης/απειλής με οικοσυστημικές χωρικές ενότητες είδους	Ανάλυση πίεσης/απειλής ανά ΟΧΕ είδους		
		Κωδικός Πίεσης / Απειλής	Ονομασία Πίεσης/ Απειλής	Σημασία πίεσης/ απειλής	ΕΝΤΟΣ/ ΕΚΤΟΣ		Ένταση πίεσης/ απειλής	Διάρκεια πίεσης/ απειλής	Χαρακτήρας πίεσης/ απειλής
Calidris minuta	A145	N05	Αλλαγή της θέσης, του μεγέθους και / ή της ποιότητας των ενδιαιτημάτων λόγω κλιματικής αλλαγής.	Μ γιατί έχει μέτρια έμμεση επιρροή	Β	Εποχικά κατακλυζόμενες εκτάσεις, Αλμυρόβαλτοι	Μ	Μ	Μ
Calidris pugnax	A151	N05	Αλλαγή της θέσης, του μεγέθους και / ή της ποιότητας των ενδιαιτημάτων λόγω κλιματικής αλλαγής.	Μ γιατί έχει μέτρια έμμεση επιρροή	Β	Εποχικά κατακλυζόμενες εκτάσεις, Αλμυρόβαλτοι	Μ	Μ	Μ
Calidris temminckii	A146	N05	Αλλαγή της θέσης, του μεγέθους και / ή της ποιότητας των ενδιαιτημάτων λόγω κλιματικής αλλαγής.	Μ γιατί έχει μέτρια έμμεση επιρροή	Β	Εποχικά κατακλυζόμενες εκτάσεις, Αλμυρόβαλτοι	Μ	Μ	Μ
Gallinago media	A154-B	N05	Αλλαγή της θέσης, του μεγέθους και / ή της ποιότητας των ενδιαιτημάτων λόγω κλιματικής αλλαγής.	Μ γιατί έχει μέτρια έμμεση επιρροή	Β	Εποχικά κατακλυζόμενες εκτάσεις, Αλμυρόβαλτοι	Μ	Μ	Μ
Egretta garzetta	A697	N05	Αλλαγή της θέσης, του μεγέθους και / ή της ποιότητας των ενδιαιτημάτων λόγω κλιματικής αλλαγής.	Μ γιατί έχει μέτρια έμμεση επιρροή	Β	Εποχικά κατακλυζόμενες εκτάσεις, Αλμυρόβαλτοι, Κανάλι αποστράγγισης	Μ	Μ	Μ
Gallinago gallinago	A153	N05	Αλλαγή της θέσης, του μεγέθους και / ή της ποιότητας των ενδιαιτημάτων λόγω κλιματικής αλλαγής.	Μ γιατί έχει μέτρια έμμεση επιρροή	Β	Εποχικά κατακλυζόμενες εκτάσεις, Αλμυρόβαλτοι, Κανάλι αποστράγγισης	Μ	Μ	Μ

Ονομασία είδους	Κωδικός είδους	Πιέσεις/απειλές ανά είδος				Χωρική συσχέτιση πίεσης/απειλής με οικοσυστημικές χωρικές ενότητες είδους	Ανάλυση πίεσης/απειλής ανά ΟΧΕ είδους		
		Κωδικός Πίεσης / Απειλής	Ονομασία Πίεσης/ Απειλής	Σημασία πίεσης/ απειλής	ΕΝΤΟΣ/ ΕΚΤΟΣ		Ένταση πίεσης/ απειλής	Διάρκεια πίεσης/ απειλής	Χαρακτήρας πίεσης/ απειλής
Charadrius alexandrinus	A682-B	N05	Αλλαγή της θέσης, του μεγέθους και / ή της ποιότητας των ενδιαιτημάτων λόγω κλιματικής αλλαγής.	M γιατί έχει μέτρια έμμεση επιρροή	B	Εποχικά κατακλυζόμενες εκτάσεις, Αμμώδεις παραλίες	M	M	M
Charadrius dubius	A726	N05	Αλλαγή της θέσης, του μεγέθους και / ή της ποιότητας των ενδιαιτημάτων λόγω κλιματικής αλλαγής.	M γιατί έχει μέτρια έμμεση επιρροή	B	Εποχικά κατακλυζόμενες εκτάσεις, Αμμώδεις παραλίες	M	M	M
Charadrius hiaticula	A137	N05	Αλλαγή της θέσης, του μεγέθους και / ή της ποιότητας των ενδιαιτημάτων λόγω κλιματικής αλλαγής.	M γιατί έχει μέτρια έμμεση επιρροή	B	Εποχικά κατακλυζόμενες εκτάσεις, Αμμώδεις παραλίες	M	M	M
Rallus aquaticus	A718	N05	Αλλαγή της θέσης, του μεγέθους και / ή της ποιότητας των ενδιαιτημάτων λόγω κλιματικής αλλαγής.	M γιατί έχει μέτρια έμμεση επιρροή	B	Εποχικά κατακλυζόμενες εκτάσεις, Καλαμώνες	M	M	M
Bubulcus ibis	A696	N05	Αλλαγή της θέσης, του μεγέθους και / ή της ποιότητας των ενδιαιτημάτων λόγω κλιματικής αλλαγής.	M γιατί έχει μέτρια έμμεση επιρροή	B	Εποχικά κατακλυζόμενες εκτάσεις, Μεσογειακά Αλίπεδα	M	M	M
Glareola pratincola	A625-B	N05	Αλλαγή της θέσης, του μεγέθους και / ή της ποιότητας των ενδιαιτημάτων λόγω κλιματικής αλλαγής.	M γιατί έχει μέτρια έμμεση επιρροή	B	Εποχικά κατακλυζόμενες εκτάσεις, Μεσογειακά Αλίπεδα	M	M	M

Ονομασία είδους	Κωδικός είδους	Πιέσεις/απειλές ανά είδος				Χωρική συσχέτιση πίεσης/απειλής με οικοσυστημικές χωρικές ενότητες είδους	Ανάλυση πίεσης/απειλής ανά ΟΧΕ είδους		
		Κωδικός Πίεσης / Απειλής	Ονομασία Πίεσης/ Απειλής	Σημασία πίεσης/ απειλής	ΕΝΤΟΣ/ ΕΚΤΟΣ		Ένταση πίεσης/ απειλής	Διάρκεια πίεσης/ απειλής	Χαρακτήρας πίεσης/ απειλής
Haematopus ostralegus	A130	N05	Αλλαγή της θέσης, του μεγέθους και / ή της ποιότητας των ενδιαιτημάτων λόγω κλιματικής αλλαγής.	Μ γιατί έχει μέτρια έμμεση επιρροή	B	Εποχικά κατακλυζόμενες εκτάσεις, Μεσογειακά Αλίπεδα	M	M	M
Motacilla alba	A262	N05	Αλλαγή της θέσης, του μεγέθους και / ή της ποιότητας των ενδιαιτημάτων λόγω κλιματικής αλλαγής.	Μ γιατί έχει μέτρια έμμεση επιρροή	B	Εποχικά κατακλυζόμενες εκτάσεις, Μη αρόσιμη γη	M	M	M
Motacilla cinerea	A261	N05	Αλλαγή της θέσης, του μεγέθους και / ή της ποιότητας των ενδιαιτημάτων λόγω κλιματικής αλλαγής.	Μ γιατί έχει μέτρια έμμεση επιρροή	B	Εποχικά κατακλυζόμενες εκτάσεις, Μη αρόσιμη γη	M	M	M
Motacilla flava	A260	N05	Αλλαγή της θέσης, του μεγέθους και / ή της ποιότητας των ενδιαιτημάτων λόγω κλιματικής αλλαγής.	Μ γιατί έχει μέτρια έμμεση επιρροή	B	Εποχικά κατακλυζόμενες εκτάσεις, Μη αρόσιμη γη	M	M	M
Larus canus	A182	N05	Αλλαγή της θέσης, του μεγέθους και / ή της ποιότητας των ενδιαιτημάτων λόγω κλιματικής αλλαγής.	Μ γιατί έχει μέτρια έμμεση επιρροή	B	Θάλασσα	M	M	M
Melanitta fusca	A685-A	N05	Αλλαγή της θέσης, του μεγέθους και / ή της ποιότητας των ενδιαιτημάτων λόγω κλιματικής αλλαγής.	Μ γιατί έχει μέτρια έμμεση επιρροή	B	Θάλασσα	M	M	M

Ονομασία είδους	Κωδικός είδους	Πιέσεις/απειλές ανά είδος				Χωρική συσχέτιση πίεσης/απειλής με οικοσυστημικές χωρικές ενότητες είδους	Ανάλυση πίεσης/απειλής ανά ΟΧΕ είδους		
		Κωδικός Πίεσης / Απειλής	Ονομασία Πίεσης/ Απειλής	Σημασία πίεσης/ απειλής	ΕΝΤΟΣ/ ΕΚΤΟΣ		Ένταση πίεσης/ απειλής	Διάρκεια πίεσης/ απειλής	Χαρακτήρας πίεσης/ απειλής
Mergus merganser	A654-B	N05	Αλλαγή της θέσης, του μεγέθους και / ή της ποιότητας των ενδιαιτημάτων λόγω κλιματικής αλλαγής.	Μ γιατί έχει μέτρια έμμεση επιρροή	B	Θάλασσα	M	M	M
Chroicocephalus ridibundus	A179	N05	Αλλαγή της θέσης, του μεγέθους και / ή της ποιότητας των ενδιαιτημάτων λόγω κλιματικής αλλαγής.	Μ γιατί έχει μέτρια έμμεση επιρροή	B	Θάλασσα, Επιφάνειες νερού	M	M	M
Larus genei	A180	N05	Αλλαγή της θέσης, του μεγέθους και / ή της ποιότητας των ενδιαιτημάτων λόγω κλιματικής αλλαγής.	Μ γιατί έχει μέτρια έμμεση επιρροή	B	Θάλασσα, Επιφάνειες νερού	M	M	M
Podiceps cristatus	A691	N05	Αλλαγή της θέσης, του μεγέθους και / ή της ποιότητας των ενδιαιτημάτων λόγω κλιματικής αλλαγής.	Μ γιατί έχει μέτρια έμμεση επιρροή	B	Θάλασσα, Επιφάνειες νερού	M	M	M
Podiceps grisegena	A665-B	N05	Αλλαγή της θέσης, του μεγέθους και / ή της ποιότητας των ενδιαιτημάτων λόγω κλιματικής αλλαγής.	Μ γιατί έχει μέτρια έμμεση επιρροή	B	Θάλασσα, Επιφάνειες νερού	M	M	M
Podiceps nigricollis	A692	N05	Αλλαγή της θέσης, του μεγέθους και / ή της ποιότητας των ενδιαιτημάτων λόγω κλιματικής αλλαγής.	Μ γιατί έχει μέτρια έμμεση επιρροή	B	Θάλασσα, Επιφάνειες νερού	M	M	M

Ονομασία είδους	Κωδικός είδους	Πιέσεις/απειλές ανά είδος			ΕΝΤΟΣ/ ΕΚΤΟΣ	Χωρική συσχέτιση πίεσης/απειλής με οικοσυστημικές χωρικές ενότητες είδους	Ανάλυση πίεσης/απειλής ανά ΟΧΕ είδους		
		Κωδικός Πίεσης / Απειλής	Ονομασία Πίεσης/ Απειλής	Σημασία πίεσης/ απειλής			Ένταση πίεσης/ απειλής	Διάρκεια πίεσης/ απειλής	Χαρακτήρας πίεσης/ απειλής
Emberiza schoeniclus	A381	N05	Αλλαγή της θέσης, του μεγέθους και / ή της ποιότητας των ενδιαιτημάτων λόγω κλιματικής αλλαγής.	M Επειδή έχει μέτρια άμεση και έμμεση επιρροή	B	Καλαμώνες	M	M	M
Acrocephalus arundinaceus	A298	N05	Αλλαγή της θέσης, του μεγέθους και / ή της ποιότητας των ενδιαιτημάτων λόγω κλιματικής αλλαγής.	M Επειδή έχει μέτρια άμεση και έμμεση επιρροή	B	Καλαμώνες, Αλμυρόβαλτοι	M	M	M
Acrocephalus melanopogon	A293	N05	Αλλαγή της θέσης, του μεγέθους και / ή της ποιότητας των ενδιαιτημάτων λόγω κλιματικής αλλαγής.	M Επειδή έχει μέτρια άμεση και έμμεση επιρροή	B	Καλαμώνες, Αλμυρόβαλτοι	M	M	M
Acrocephalus schoenobaenus	A295	N05	Αλλαγή της θέσης, του μεγέθους και / ή της ποιότητας των ενδιαιτημάτων λόγω κλιματικής αλλαγής.	M Επειδή έχει μέτρια άμεση και έμμεση επιρροή	B	Καλαμώνες, Αλμυρόβαλτοι	M	M	M
Acrocephalus scirpaceus	A297	N05	Αλλαγή της θέσης, του μεγέθους και / ή της ποιότητας των ενδιαιτημάτων λόγω κλιματικής αλλαγής.	M Επειδή έχει μέτρια άμεση και έμμεση επιρροή	B	Καλαμώνες, Αλμυρόβαλτοι	M	M	M
Actitis hypoleucos	A168	N05	Αλλαγή της θέσης, του μεγέθους και / ή της ποιότητας των ενδιαιτημάτων λόγω κλιματικής αλλαγής.	M Επειδή έχει μέτρια άμεση και έμμεση επιρροή	B	Καλαμώνες, Αλμυρόβαλτοι	M	M	M

Ονομασία είδους	Κωδικός είδους	Πιέσεις/απειλές ανά είδος				Χωρική συσχέτιση πίεσης/απειλής με οικοσυστημικές χωρικές ενότητες είδους	Ανάλυση πίεσης/απειλής ανά ΟΧΕ είδους		
		Κωδικός Πίεσης / Απειλής	Ονομασία Πίεσης/ Απειλής	Σημασία πίεσης/ απειλής	ΕΝΤΟΣ/ ΕΚΤΟΣ		Ένταση πίεσης/ απειλής	Διάρκεια πίεσης/ απειλής	Χαρακτήρας πίεσης/ απειλής
Gallinula chloropus	A721	N05	Αλλαγή της θέσης, του μεγέθους και / ή της ποιότητας των ενδιαιτημάτων λόγω κλιματικής αλλαγής.	Μ γιατί έχει μέτρια έμμεση επιρροή	Β	Καλαμώνες, Αλμυρόβαλτοι	Μ	Μ	Μ
Ixobrychus minutus	A617-B	N05	Αλλαγή της θέσης, του μεγέθους και / ή της ποιότητας των ενδιαιτημάτων λόγω κλιματικής αλλαγής.	Μ γιατί έχει μέτρια έμμεση επιρροή	Β	Καλαμώνες, Αλμυρόβαλτοι	Μ	Μ	Μ
Locustella luscinioides	A292	N05	Αλλαγή της θέσης, του μεγέθους και / ή της ποιότητας των ενδιαιτημάτων λόγω κλιματικής αλλαγής.	Μ γιατί έχει μέτρια έμμεση επιρροή	Β	Καλαμώνες, Αλμυρόβαλτοι	Μ	Μ	Μ
Botaurus stellaris	A021	N05	Αλλαγή της θέσης, του μεγέθους και / ή της ποιότητας των ενδιαιτημάτων λόγω κλιματικής αλλαγής.	Μ Επειδή έχει μέτρια άμεση επιρροή	Β	Καλαμώνες, Αλμυρόβαλτοι, Εποχικά κατακλυζόμενες εκτάσεις	Μ	Μ	Μ
Cisticola juncidis	A289	N05	Αλλαγή της θέσης, του μεγέθους και / ή της ποιότητας των ενδιαιτημάτων λόγω κλιματικής αλλαγής.	Μ γιατί έχει μέτρια έμμεση επιρροή	Β	Μεσογειακά Αλίπεδα	Μ	Μ	Μ
Vanellus spinosus	A728	N05	Αλλαγή της θέσης, του μεγέθους και / ή της ποιότητας των ενδιαιτημάτων λόγω κλιματικής αλλαγής.	Μ γιατί έχει μέτρια έμμεση επιρροή	Β	Μεσογειακά Αλίπεδα, Μη αρόσιμη γη	Μ	Μ	Μ

Ονομασία είδους	Κωδικός είδους	Πιέσεις/απειλές ανά είδος				Χωρική συσχέτιση πίεσης/απειλής με οικοσυστημικές χωρικές ενότητες είδους	Ανάλυση πίεσης/απειλής ανά ΟΧΕ είδους		
		Κωδικός Πίεσης / Απειλής	Ονομασία Πίεσης/ Απειλής	Σημασία πίεσης/ απειλής	ΕΝΤΟΣ/ ΕΚΤΟΣ		Ένταση πίεσης/ απειλής	Διάρκεια πίεσης/ απειλής	Χαρακτήρας πίεσης/ απειλής
Vanellus vanellus	A142	N05	Αλλαγή της θέσης, του μεγέθους και / ή της ποιότητας των ενδιαιτημάτων λόγω κλιματικής αλλαγής.	Μ γιατί έχει μέτρια έμμεση επιρροή	Β	Μεσογειακά Αλίπεδα, Μη αρόσιμη γη	Μ	Μ	Μ
Anthus spinoletta	A259	N05	Αλλαγή της θέσης, του μεγέθους και / ή της ποιότητας των ενδιαιτημάτων λόγω κλιματικής αλλαγής.	Μ Επειδή έχει μέτρια άμεση επιρροή	Β	Μεσογειακά Αλίπεδα, Εποχικά κατακλυζόμενες εκτάσεις	Μ	Μ	Μ
Asio flammeus	A222	N05	Αλλαγή της θέσης, του μεγέθους και / ή της ποιότητας των ενδιαιτημάτων λόγω κλιματικής αλλαγής.	Μ Επειδή έχει μέτρια άμεση επιρροή	Β	Μεσογειακά Αλίπεδα, Εποχικά κατακλυζόμενες εκτάσεις	Μ	Μ	Μ
Circus cyaneus	A082	N05	Αλλαγή της θέσης, του μεγέθους και / ή της ποιότητας των ενδιαιτημάτων λόγω κλιματικής αλλαγής.	Μ γιατί έχει μέτρια έμμεση επιρροή	Β	Μεσογειακά Αλίπεδα, Μη αρόσιμη γη	Μ	Μ	Μ
Merops apiaster	A230	N05	Αλλαγή της θέσης, του μεγέθους και / ή της ποιότητας των ενδιαιτημάτων λόγω κλιματικής αλλαγής.	Μ γιατί έχει μέτρια έμμεση επιρροή	Β	Μη αρόσιμη γη	Μ	Μ	Μ
Perdix perdix	A644	N05	Αλλαγή της θέσης, του μεγέθους και / ή της ποιότητας των ενδιαιτημάτων λόγω κλιματικής αλλαγής.	Μ γιατί έχει μέτρια έμμεση επιρροή	Β	Μη αρόσιμη γη	Μ	Μ	Μ

Ονομασία είδους	Κωδικός είδους	Πιέσεις/απειλές ανά είδος				Χωρική συσχέτιση πίεσης/απειλής με οικοσυστημικές χωρικές ενότητες είδους	Ανάλυση πίεσης/απειλής ανά ΟΧΕ είδους		
		Κωδικός Πίεσης / Απειλής	Ονομασία Πίεσης/ Απειλής	Σημασία πίεσης/ απειλής	ΕΝΤΟΣ/ ΕΚΤΟΣ		Ένταση πίεσης/ απειλής	Διάρκεια πίεσης/ απειλής	Χαρακτήρας πίεσης/ απειλής
Phoenicurus ochruros	A273	N05	Αλλαγή της θέσης, του μεγέθους και / ή της ποιότητας των ενδιαιτημάτων λόγω κλιματικής αλλαγής.	Μ γιατί έχει μέτρια έμμεση επιρροή	Β	Μη αρόσιμη γη	Μ	Μ	Μ
Coccothraustes coccothraustes	A373	N05	Αλλαγή της θέσης, του μεγέθους και / ή της ποιότητας των ενδιαιτημάτων λόγω κλιματικής αλλαγής.	Μ γιατί έχει μέτρια έμμεση επιρροή	Β	Μη αρόσιμη γη μεικτή	Μ	Μ	Μ
Coloeus monedula	A347	N05	Αλλαγή της θέσης, του μεγέθους και / ή της ποιότητας των ενδιαιτημάτων λόγω κλιματικής αλλαγής.	Μ γιατί έχει μέτρια έμμεση επιρροή	Β	Μη αρόσιμη γη μεικτή	Μ	Μ	Μ
Iduna pallida	A740	N05	Αλλαγή της θέσης, του μεγέθους και / ή της ποιότητας των ενδιαιτημάτων λόγω κλιματικής αλλαγής.	Μ γιατί έχει μέτρια έμμεση επιρροή	Β	Μη αρόσιμη γη μεικτή	Μ	Μ	Μ
Jynx torquilla	A233	N05	Αλλαγή της θέσης, του μεγέθους και / ή της ποιότητας των ενδιαιτημάτων λόγω κλιματικής αλλαγής.	Μ γιατί έχει μέτρια έμμεση επιρροή	Β	Μη αρόσιμη γη μεικτή	Μ	Μ	Μ
Lanius collurio	A338	N05	Αλλαγή της θέσης, του μεγέθους και / ή της ποιότητας των ενδιαιτημάτων λόγω κλιματικής αλλαγής.	Μ γιατί έχει μέτρια έμμεση επιρροή	Β	Μη αρόσιμη γη μεικτή	Μ	Μ	Μ

Ονομασία είδους	Κωδικός είδους	Πιέσεις/απειλές ανά είδος				Χωρική συσχέτιση πίεσης/απειλής με οικοσυστημικές χωρικές ενότητες είδους	Ανάλυση πίεσης/απειλής ανά ΟΧΕ είδους		
		Κωδικός Πίεσης / Απειλής	Ονομασία Πίεσης/ Απειλής	Σημασία πίεσης/ απειλής	ΕΝΤΟΣ/ ΕΚΤΟΣ		Ένταση πίεσης/ απειλής	Διάρκεια πίεσης/ απειλής	Χαρακτήρας πίεσης/ απειλής
Muscicapa striata	A319	N05	Αλλαγή της θέσης, του μεγέθους και / ή της ποιότητας των ενδιαιτημάτων λόγω κλιματικής αλλαγής.	Μ γιατί έχει μέτρια έμμεση επιρροή	B	Μη αρόσιμη γη μεικτή	M	M	M
Otus scops	A214	N05	Αλλαγή της θέσης, του μεγέθους και / ή της ποιότητας των ενδιαιτημάτων λόγω κλιματικής αλλαγής.	Μ γιατί έχει μέτρια έμμεση επιρροή	B	Μη αρόσιμη γη μεικτή	M	M	M
Parus major	A330	N05	Αλλαγή της θέσης, του μεγέθους και / ή της ποιότητας των ενδιαιτημάτων λόγω κλιματικής αλλαγής.	Μ γιατί έχει μέτρια έμμεση επιρροή	B	Μη αρόσιμη γη μεικτή	M	M	M
Phylloscopus bonelli	A313	N05	Αλλαγή της θέσης, του μεγέθους και / ή της ποιότητας των ενδιαιτημάτων λόγω κλιματικής αλλαγής.	Μ γιατί έχει μέτρια έμμεση επιρροή	B	Μη αρόσιμη γη μεικτή	M	M	M
Phylloscopus collybita s. str.	A315	N05	Αλλαγή της θέσης, του μεγέθους και / ή της ποιότητας των ενδιαιτημάτων λόγω κλιματικής αλλαγής.	Μ γιατί έχει μέτρια έμμεση επιρροή	B	Μη αρόσιμη γη μεικτή	M	M	M
Phylloscopus sibilatrix	A314	N05	Αλλαγή της θέσης, του μεγέθους και / ή της ποιότητας των ενδιαιτημάτων λόγω κλιματικής αλλαγής.	Μ γιατί έχει μέτρια έμμεση επιρροή	B	Μη αρόσιμη γη μεικτή	M	M	M

Ονομασία είδους	Κωδικός είδους	Πιέσεις/απειλές ανά είδος				Χωρική συσχέτιση πίεσης/απειλής με οικοσυστημικές χωρικές ενότητες είδους	Ανάλυση πίεσης/απειλής ανά ΟΧΕ είδους		
		Κωδικός Πίεσης / Απειλής	Ονομασία Πίεσης/ Απειλής	Σημασία πίεσης/ απειλής	ΕΝΤΟΣ/ ΕΚΤΟΣ		Ένταση πίεσης/ απειλής	Διάρκεια πίεσης/ απειλής	Χαρακτήρας πίεσης/ απειλής
Phylloscopus trochilus	A316	N05	Αλλαγή της θέσης, του μεγέθους και / ή της ποιότητας των ενδιαιτημάτων λόγω κλιματικής αλλαγής.	Μ γιατί έχει μέτρια έμμεση επιρροή	Β	Μη αρόσιμη γη μεικτή	Μ	Μ	Μ
Streptopelia turtur	*A210*	N05	Αλλαγή της θέσης, του μεγέθους και / ή της ποιότητας των ενδιαιτημάτων λόγω κλιματικής αλλαγής.	Μ γιατί έχει μέτρια έμμεση επιρροή	Β	Μη αρόσιμη γη μεικτή	Μ	Μ	Μ
Sylvia atricapilla	*A311*	N05	Αλλαγή της θέσης, του μεγέθους και / ή της ποιότητας των ενδιαιτημάτων λόγω κλιματικής αλλαγής.	Μ γιατί έχει μέτρια έμμεση επιρροή	Β	Μη αρόσιμη γη μεικτή	Μ	Μ	Μ
Troglodytes troglodytes	A676	N05	Αλλαγή της θέσης, του μεγέθους και / ή της ποιότητας των ενδιαιτημάτων λόγω κλιματικής αλλαγής.	Μ γιατί έχει μέτρια έμμεση επιρροή	Β	Μη αρόσιμη γη μεικτή, Καλαμώνες	Μ	Μ	Μ
Turdus merula	A283	N05	Αλλαγή της θέσης, του μεγέθους και / ή της ποιότητας των ενδιαιτημάτων λόγω κλιματικής αλλαγής.	Μ γιατί έχει μέτρια έμμεση επιρροή	Β	Μη αρόσιμη γη μεικτή, Καλαμώνες	Μ	Μ	Μ
Turdus philomelos	A285	N05	Αλλαγή της θέσης, του μεγέθους και / ή της ποιότητας των ενδιαιτημάτων λόγω κλιματικής αλλαγής.	Μ γιατί έχει μέτρια έμμεση επιρροή	Β	Μη αρόσιμη γη μεικτή, Καλαμώνες	Μ	Μ	Μ

Ονομασία είδους	Κωδικός είδους	Πιέσεις/απειλές ανά είδος				Χωρική συσχέτιση πίεσης/απειλής με οικοσυστημικές χωρικές ενότητες είδους	Ανάλυση πίεσης/απειλής ανά ΟΧΕ είδους		
		Κωδικός Πίεσης / Απειλής	Ονομασία Πίεσης/ Απειλής	Σημασία πίεσης/ απειλής	ΕΝΤΟΣ/ ΕΚΤΟΣ		Ένταση πίεσης/ απειλής	Διάρκεια πίεσης/ απειλής	Χαρακτήρας πίεσης/ απειλής
Corvus corone cornix	A742	N05	Αλλαγή της θέσης, του μεγέθους και / ή της ποιότητας των ενδιαιτημάτων λόγω κλιματικής αλλαγής.	Μ γιατί έχει μέτρια έμμεση επιρροή	Β	Μη αρόσιμη γη μεικτή, Μη αρόσιμη γη	Μ	Μ	Μ
Corvus frugilegus	A348	N05	Αλλαγή της θέσης, του μεγέθους και / ή της ποιότητας των ενδιαιτημάτων λόγω κλιματικής αλλαγής.	Μ γιατί έχει μέτρια έμμεση επιρροή	Β	Μη αρόσιμη γη μεικτή, Μη αρόσιμη γη	Μ	Μ	Μ
Hirundo rustica	A251	N05	Αλλαγή της θέσης, του μεγέθους και / ή της ποιότητας των ενδιαιτημάτων λόγω κλιματικής αλλαγής.	Μ γιατί έχει μέτρια έμμεση επιρροή	Β	Μη αρόσιμη γη μεικτή, Μη αρόσιμη γη	Μ	Μ	Μ
Lanius senator	A341	N05	Αλλαγή της θέσης, του μεγέθους και / ή της ποιότητας των ενδιαιτημάτων λόγω κλιματικής αλλαγής.	Μ γιατί έχει μέτρια έμμεση επιρροή	Β	Μη αρόσιμη γη μεικτή, Μη αρόσιμη γη	Μ	Μ	Μ
Melanocorypha calandra	A242	N05	Αλλαγή της θέσης, του μεγέθους και / ή της ποιότητας των ενδιαιτημάτων λόγω κλιματικής αλλαγής.	Μ γιατί έχει μέτρια έμμεση επιρροή	Β	Μη αρόσιμη γη μεικτή, Μη αρόσιμη γη	Μ	Μ	Μ
Oenanthe isabellina	A435	N05	Αλλαγή της θέσης, του μεγέθους και / ή της ποιότητας των ενδιαιτημάτων λόγω κλιματικής αλλαγής.	Μ γιατί έχει μέτρια έμμεση επιρροή	Β	Μη αρόσιμη γη μεικτή, Μη αρόσιμη γη	Μ	Μ	Μ

Ονομασία είδους	Κωδικός είδους	Πιέσεις/απειλές ανά είδος				Χωρική συσχέτιση πίεσης/απειλής με οικοσυστημικές χωρικές ενότητες είδους	Ανάλυση πίεσης/απειλής ανά ΟΧΕ είδους		
		Κωδικός Πίεσης / Απειλής	Ονομασία Πίεσης/ Απειλής	Σημασία πίεσης/ απειλής	ΕΝΤΟΣ/ ΕΚΤΟΣ		Ένταση πίεσης/ απειλής	Διάρκεια πίεσης/ απειλής	Χαρακτήρας πίεσης/ απειλής
Oenanthe oenanthe	A277	N05	Αλλαγή της θέσης, του μεγέθους και / ή της ποιότητας των ενδιαιτημάτων λόγω κλιματικής αλλαγής.	Μ γιατί έχει μέτρια έμμεση επιρροή	Β	Μη αρόσιμη γη μεικτή, Μη αρόσιμη γη	Μ	Μ	Μ
Passer montanus	A356	N05	Αλλαγή της θέσης, του μεγέθους και / ή της ποιότητας των ενδιαιτημάτων λόγω κλιματικής αλλαγής.	Μ γιατί έχει μέτρια έμμεση επιρροή	Β	Μη αρόσιμη γη μεικτή, Μη αρόσιμη γη	Μ	Μ	Μ
Saxicola rubetra	*A275*	N05	Αλλαγή της θέσης, του μεγέθους και / ή της ποιότητας των ενδιαιτημάτων λόγω κλιματικής αλλαγής.	Μ γιατί έχει μέτρια έμμεση επιρροή	Β	Μη αρόσιμη γη μεικτή, Μη αρόσιμη γη	Μ	Μ	Μ
Saxicola torquatus rubicola	*A276*	N05	Αλλαγή της θέσης, του μεγέθους και / ή της ποιότητας των ενδιαιτημάτων λόγω κλιματικής αλλαγής.	Μ γιατί έχει μέτρια έμμεση επιρροή	Β	Μη αρόσιμη γη μεικτή, Μη αρόσιμη γη	Μ	Μ	Μ
Serinus serinus	*A361*	N05	Αλλαγή της θέσης, του μεγέθους και / ή της ποιότητας των ενδιαιτημάτων λόγω κλιματικής αλλαγής.	Μ γιατί έχει μέτρια έμμεση επιρροή	Β	Μη αρόσιμη γη μεικτή, Μη αρόσιμη γη	Μ	Μ	Μ
Sturnus vulgaris	*A351*	N05	Αλλαγή της θέσης, του μεγέθους και / ή της ποιότητας των ενδιαιτημάτων λόγω κλιματικής αλλαγής.	Μ γιατί έχει μέτρια έμμεση επιρροή	Β	Μη αρόσιμη γη μεικτή, Μη αρόσιμη γη	Μ	Μ	Μ

Ονομασία είδους	Κωδικός είδους	Πιέσεις/απειλές ανά είδος				Χωρική συσχέτιση πίεσης/απειλής με οικοσυστημικές χωρικές ενότητες είδους	Ανάλυση πίεσης/απειλής ανά ΟΧΕ είδους		
		Κωδικός Πίεσης / Απειλής	Ονομασία Πίεσης/ Απειλής	Σημασία πίεσης/ απειλής	ΕΝΤΟΣ/ ΕΚΤΟΣ		Ένταση πίεσης/ απειλής	Διάρκεια πίεσης/ απειλής	Χαρακτήρας πίεσης/ απειλής
Turdus iliacus	A286	N05	Αλλαγή της θέσης, του μεγέθους και / ή της ποιότητας των ενδιαιτημάτων λόγω κλιματικής αλλαγής.	M γιατί έχει μέτρια έμμεση επιρροή	B	Μη αρόσιμη γη μεικτή, Μη αρόσιμη γη	M	M	M
Turdus pilaris	A284	N05	Αλλαγή της θέσης, του μεγέθους και / ή της ποιότητας των ενδιαιτημάτων λόγω κλιματικής αλλαγής.	M γιατί έχει μέτρια έμμεση επιρροή	B	Μη αρόσιμη γη μεικτή, Μη αρόσιμη γη	M	M	M
Tyto alba	A213	N05	Αλλαγή της θέσης, του μεγέθους και / ή της ποιότητας των ενδιαιτημάτων λόγω κλιματικής αλλαγής.	M γιατί έχει μέτρια έμμεση επιρροή	B	Μη αρόσιμη γη μεικτή, Μη αρόσιμη γη	M	M	M
Upupa epops	A232	N05	Αλλαγή της θέσης, του μεγέθους και / ή της ποιότητας των ενδιαιτημάτων λόγω κλιματικής αλλαγής.	M γιατί έχει μέτρια έμμεση επιρροή	B	Μη αρόσιμη γη μεικτή, Μη αρόσιμη γη	M	M	M
Tachymarptis melba	A228	N05	Αλλαγή της θέσης, του μεγέθους και / ή της ποιότητας των ενδιαιτημάτων λόγω κλιματικής αλλαγής.	M γιατί έχει μέτρια έμμεση επιρροή	B	Μη αρόσιμη γη μεικτή, Μη αρόσιμη γη, Μεσογειακά Αλίπεδα	M	M	M
Plegadis falcinellus	A700	N05	Αλλαγή της θέσης, του μεγέθους και / ή της ποιότητας των ενδιαιτημάτων λόγω κλιματικής αλλαγής.	M γιατί έχει μέτρια έμμεση επιρροή	B	Μη αρόσιμη γη, Μεσογειακά Αλίπεδα, Εποχικά κατακλυζόμενες εκτάσεις	M	M	M

Ονομασία είδους	Κωδικός είδους	Πιέσεις/απειλές ανά είδος			Χωρική συσχέτιση πίεσης/απειλής με οικοσυστημικές χωρικές ενότητες είδους	Ανάλυση πίεσης/απειλής ανά ΟΧΕ είδους		
		Κωδικός Πίεσης / Απειλής	Ονομασία Πίεσης/ Απειλής	Σημασία πίεσης/ απειλής	ΕΝΤΟΣ/ ΕΚΤΟΣ		Ένταση πίεσης/ απειλής	Διάρκεια πίεσης/ απειλής	Χαρακτήρας πίεσης/ απειλής
Anthus campestris	A255	A05	Απομάκρυνση μικρών χαρακτηριστικών τοπίου για ενοποίηση αγροτεμαχίων (φράκτες, ξερολιθιές, βούρλα, ανοιχτές τάφρους, πηγές, μεμονωμένα δέντρα κλπ.).	Μ γιατί έχει μέτρια έμμεση επιρροή	Ο	Μη αρόσιμη γη	Μ	Μ	Μ
Anthus cervinus	A258	A05	Απομάκρυνση μικρών χαρακτηριστικών τοπίου για ενοποίηση αγροτεμαχίων (φράκτες, ξερολιθιές, βούρλα, ανοιχτές τάφρους, πηγές, μεμονωμένα δέντρα κλπ.).	Μ γιατί έχει μέτρια έμμεση επιρροή	Ο	Μη αρόσιμη γη	Μ	Μ	Μ
Anthus trivialis	A256	A05	Απομάκρυνση μικρών χαρακτηριστικών τοπίου για ενοποίηση αγροτεμαχίων (φράκτες, ξερολιθιές, βούρλα, ανοιχτές τάφρους, πηγές, μεμονωμένα δέντρα κλπ.).	Μ γιατί έχει μέτρια έμμεση επιρροή	Ο	Μη αρόσιμη γη	Μ	Μ	Μ
Zapornia parva	A719	A05	Απομάκρυνση μικρών χαρακτηριστικών τοπίου για ενοποίηση αγροτεμαχίων (φράκτες, ξερολιθιές, βούρλα, ανοιχτές τάφρους, πηγές, μεμονωμένα δέντρα κλπ.).	Μ γιατί έχει μέτρια έμμεση επιρροή	Β	Αλμυρόβαλτοι, Εποχικά κατακλυζόμενες εκτάσεις, Καλαμώνες	Α	Μ	Μ

Ονομασία είδους	Κωδικός είδους	Πιέσεις/απειλές ανά είδος				Χωρική συσχέτιση πίεσης/απειλής με οικοσυστημικές χωρικές ενότητες είδους	Ανάλυση πίεσης/απειλής ανά ΟΧΕ είδους		
		Κωδικός Πίεσης / Απειλής	Ονομασία Πίεσης/ Απειλής	Σημασία πίεσης/ απειλής	ΕΝΤΟΣ/ ΕΚΤΟΣ		Ένταση πίεσης/ απειλής	Διάρκεια πίεσης/ απειλής	Χαρακτήρας πίεσης/ απειλής
Circus aeruginosus	*A081*	A05	Απομάκρυνση μικρών χαρακτηριστικών τοπίου για ενοποίηση αγροτεμαχίων (φράκτες, ξερολιθιές, βούρλα, ανοιχτές τάφρους, πηγές, μεμονωμένα δέντρα κλπ.).	Μ γιατί έχει μέτρια έμμεση επιρροή	Β	Καλαμώνες	Μ	Μ	Μ
Erithacus rubecula	A269	A05	Απομάκρυνση μικρών χαρακτηριστικών τοπίου για ενοποίηση αγροτεμαχίων (φράκτες, ξερολιθιές, βούρλα, ανοιχτές τάφρους, πηγές, μεμονωμένα δέντρα κλπ.).	Μ γιατί έχει μέτρια έμμεση επιρροή	Β	Καλαμώνες, Μη αρόσιμη γη μεικτή	Α	Μ	Μ
Falco columbarius	A098	A05	Απομάκρυνση μικρών χαρακτηριστικών τοπίου για ενοποίηση αγροτεμαχίων (φράκτες, ξερολιθιές, βούρλα, ανοιχτές τάφρους, πηγές, μεμονωμένα δέντρα κλπ.).	Μ γιατί έχει μέτρια έμμεση επιρροή	Β	Μεσογειακά Αλίπεδα	Α	Μ	Μ
Circaetus gallicus	A080	A05	Απομάκρυνση μικρών χαρακτηριστικών τοπίου για ενοποίηση αγροτεμαχίων (φράκτες, ξερολιθιές, βούρλα, ανοιχτές τάφρους, πηγές, μεμονωμένα δέντρα κλπ.).	Μ γιατί έχει μέτρια έμμεση επιρροή	Ο	Μη αρόσιμη γη	Μ	Μ	Μ

Ονομασία είδους	Κωδικός είδους	Πιέσεις/απειλές ανά είδος			ΕΝΤΟΣ/ ΕΚΤΟΣ	Χωρική συσχέτιση πίεσης/απειλής με οικοσυστημικές χωρικές ενότητες είδους	Ανάλυση πίεσης/απειλής ανά ΟΧΕ είδους		
		Κωδικός Πίεσης / Απειλής	Ονομασία Πίεσης/ Απειλής	Σημασία πίεσης/ απειλής			Ένταση πίεσης/ απειλής	Διάρκεια πίεσης/ απειλής	Χαρακτήρας πίεσης/ απειλής
Circus cyaneus	A082	A05	Απομάκρυνση μικρών χαρακτηριστικών τοπίου για ενοποίηση αγροτεμαχίων (φράκτες, ξερολιθιές, βούρλα, ανοιχτές τάφρους, πηγές, μεμονωμένα δέντρα κλπ.).	Μ γιατί έχει μέτρια έμμεση επιρροή	Ο	Μη αρόσιμη γη	Α	Μ	Μ
Circus pygargus	A084	A05	Απομάκρυνση μικρών χαρακτηριστικών τοπίου για ενοποίηση αγροτεμαχίων (φράκτες, ξερολιθιές, βούρλα, ανοιχτές τάφρους, πηγές, μεμονωμένα δέντρα κλπ.).	Μ γιατί έχει μέτρια έμμεση επιρροή	Ο	Μη αρόσιμη γη	Μ	Μ	Μ
Columba livia	A206	A05	Απομάκρυνση μικρών χαρακτηριστικών τοπίου για ενοποίηση αγροτεμαχίων (φράκτες, ξερολιθιές, βούρλα, ανοιχτές τάφρους, πηγές, μεμονωμένα δέντρα κλπ.).	Μ γιατί έχει μέτρια έμμεση επιρροή	Ο	Μη αρόσιμη γη	Α	Μ	Μ
Coracias garrulus	A231	A05	Απομάκρυνση μικρών χαρακτηριστικών τοπίου για ενοποίηση αγροτεμαχίων (φράκτες, ξερολιθιές, βούρλα, ανοιχτές τάφρους, πηγές, μεμονωμένα δέντρα κλπ.).	Μ γιατί έχει μέτρια έμμεση επιρροή	Ο	Μη αρόσιμη γη	Α	Μ	Μ

Ονομασία είδους	Κωδικός είδους	Πιέσεις/απειλές ανά είδος			Χωρική συσχέτιση πίεσης/απειλής με οικοσυστημικές χωρικές ενότητες είδους	Ανάλυση πίεσης/απειλής ανά ΟΧΕ είδους		
		Κωδικός Πίεσης / Απειλής	Ονομασία Πίεσης/ Απειλής	Σημασία πίεσης/ απειλής	ΕΝΤΟΣ/ ΕΚΤΟΣ		Ένταση πίεσης/ απειλής	Διάρκεια πίεσης/ απειλής	Χαρακτήρας πίεσης/ απειλής
Perdix perdix	A644	A05	Απομάκρυνση μικρών χαρακτηριστικών τοπίου για ενοποίηση αγροτεμαχίων (φράκτες, ξερολιθιές, βούρλα, ανοιχτές τάφρους, πηγές, μεμονωμένα δέντρα κλπ.).	Μ γιατί έχει μέτρια έμμεση επιρροή	Ο	Μη αρόσιμη γη	Α	Μ	Μ
Phoenicurus ochruros	A273	A05	Απομάκρυνση μικρών χαρακτηριστικών τοπίου για ενοποίηση αγροτεμαχίων (φράκτες, ξερολιθιές, βούρλα, ανοιχτές τάφρους, πηγές, μεμονωμένα δέντρα κλπ.).	Μ γιατί έχει μέτρια έμμεση επιρροή	Ο	Μη αρόσιμη γη	Α	Μ	Μ
Anthus pratensis	A257	A05	Απομάκρυνση μικρών χαρακτηριστικών τοπίου για ενοποίηση αγροτεμαχίων (φράκτες, ξερολιθιές, βούρλα, ανοιχτές τάφρους, πηγές, μεμονωμένα δέντρα κλπ.).	Μ γιατί έχει μέτρια έμμεση επιρροή	Β	Μη αρόσιμη γη μεικτή	Μ	Μ	Μ
Curruca cantillans	A770	A05	Απομάκρυνση μικρών χαρακτηριστικών τοπίου για ενοποίηση αγροτεμαχίων (φράκτες, ξερολιθιές, βούρλα, ανοιχτές τάφρους, πηγές, μεμονωμένα δέντρα κλπ.).	Μ γιατί έχει μέτρια έμμεση επιρροή	Β	Μη αρόσιμη γη μεικτή	Α	Μ	Μ
Curruca communis	A309	A05	Απομάκρυνση μικρών χαρακτηριστικών τοπίου για	Μ γιατί έχει μέτρια έμμεση επιρροή	Β	Μη αρόσιμη γη μεικτή	Α	Μ	Μ

Ονομασία είδους	Κωδικός είδους	Πιέσεις/απειλές ανά είδος			ΕΝΤΟΣ/ ΕΚΤΟΣ	Χωρική συσχέτιση πίεσης/απειλής με οικοσυστημικές χωρικές ενότητες είδους	Ανάλυση πίεσης/απειλής ανά ΟΧΕ είδους		
		Κωδικός Πίεσης / Απειλής	Ονομασία Πίεσης/ Απειλής	Σημασία πίεσης/ απειλής			Ένταση πίεσης/ απειλής	Διάρκεια πίεσης/ απειλής	Χαρακτήρας πίεσης/ απειλής
			ενοποίηση αγροτεμαχίων (φράκτες, ξερολιθιές, βούρλα, ανοιχτές τάφρους, πηγές, μεμονωμένα δέντρα κλπ.).						
Curruca curruca	A308	A05	Απομάκρυνση μικρών χαρακτηριστικών τοπίου για ενοποίηση αγροτεμαχίων (φράκτες, ξερολιθιές, βούρλα, ανοιχτές τάφρους, πηγές, μεμονωμένα δέντρα κλπ.).	Μ γιατί έχει μέτρια έμμεση επιρροή	Β	Μη αρόσιμη γη μεικτή	Α	Μ	Μ
Curruca melanocephala	A305	A05	Απομάκρυνση μικρών χαρακτηριστικών τοπίου για ενοποίηση αγροτεμαχίων (φράκτες, ξερολιθιές, βούρλα, ανοιχτές τάφρους, πηγές, μεμονωμένα δέντρα κλπ.).	Μ γιατί έχει μέτρια έμμεση επιρροή	Β	Μη αρόσιμη γη μεικτή	Α	Μ	Μ
Curruca nana		A05	Απομάκρυνση μικρών χαρακτηριστικών τοπίου για ενοποίηση αγροτεμαχίων (φράκτες, ξερολιθιές, βούρλα, ανοιχτές τάφρους, πηγές, μεμονωμένα δέντρα κλπ.).	Μ γιατί έχει μέτρια έμμεση επιρροή	Β	Μη αρόσιμη γη μεικτή	Α	Μ	Μ
Curruca nisoria	A307	A05	Απομάκρυνση μικρών χαρακτηριστικών τοπίου για ενοποίηση αγροτεμαχίων (φράκτες,	Μ γιατί έχει μέτρια έμμεση επιρροή	Β	Μη αρόσιμη γη μεικτή	Α	Μ	Μ

Ονομασία είδους	Κωδικός είδους	Πιέσεις/απειλές ανά είδος			Χωρική συσχέτιση πίεσης/απειλής με οικοσυστημικές χωρικές ενότητες είδους	Ανάλυση πίεσης/απειλής ανά ΟΧΕ είδους		
		Κωδικός Πίεσης / Απειλής	Ονομασία Πίεσης/ Απειλής	Σημασία πίεσης/ απειλής	ΕΝΤΟΣ/ ΕΚΤΟΣ		Ένταση πίεσης/ απειλής	Διάρκεια πίεσης/ απειλής	Χαρακτήρας πίεσης/ απειλής
			ξερολιθιές, βούρλα, ανοιχτές τάφρους, πηγές, μεμονωμένα δέντρα κλπ.).						
Ficedula albicollis	A097	A05	Απομάκρυνση μικρών χαρακτηριστικών τοπίου για ενοποίηση αγροτεμαχίων (φράκτες, ξερολιθιές, βούρλα, ανοιχτές τάφρους, πηγές, μεμονωμένα δέντρα κλπ.).	Μ γιατί έχει μέτρια έμμεση επιρροή	B	Μη αρόσιμη γη μεικτή	A	M	M
Ficedula hypoleuca	A322	A05	Απομάκρυνση μικρών χαρακτηριστικών τοπίου για ενοποίηση αγροτεμαχίων (φράκτες, ξερολιθιές, βούρλα, ανοιχτές τάφρους, πηγές, μεμονωμένα δέντρα κλπ.).	Μ γιατί έχει μέτρια έμμεση επιρροή	B	Μη αρόσιμη γη μεικτή	A	M	M
Fringilla coelebs all others	A657	A05	Απομάκρυνση μικρών χαρακτηριστικών τοπίου για ενοποίηση αγροτεμαχίων (φράκτες, ξερολιθιές, βούρλα, ανοιχτές τάφρους, πηγές, μεμονωμένα δέντρα κλπ.).	Μ γιατί έχει μέτρια έμμεση επιρροή	B	Μη αρόσιμη γη μεικτή	A	M	M
Lanius collurio	A338	A05	Απομάκρυνση μικρών χαρακτηριστικών τοπίου για ενοποίηση αγροτεμαχίων (φράκτες,	Μ γιατί έχει μέτρια έμμεση επιρροή	B	Μη αρόσιμη γη μεικτή	A	M	M

Ονομασία είδους	Κωδικός είδους	Πιέσεις/απειλές ανά είδος			Χωρική συσχέτιση πίεσης/απειλής με οικοσυστημικές χωρικές ενότητες είδους	Ανάλυση πίεσης/απειλής ανά ΟΧΕ είδους		
		Κωδικός Πίεσης / Απειλής	Ονομασία Πίεσης/ Απειλής	Σημασία πίεσης/ απειλής	ΕΝΤΟΣ/ ΕΚΤΟΣ		Ένταση πίεσης/ απειλής	Διάρκεια πίεσης/ απειλής	Χαρακτήρας πίεσης/ απειλής
			ξερολιθιές, βούρλα, ανοιχτές τάφρους, πηγές, μεμονωμένα δέντρα κλπ.).						
Luscinia megarhynchos	A271	A05	Απομάκρυνση μικρών χαρακτηριστικών τοπίου για ενοποίηση αγροτεμαχίων (φράκτες, ξερολιθιές, βούρλα, ανοιχτές τάφρους, πηγές, μεμονωμένα δέντρα κλπ.).	Μ γιατί έχει μέτρια έμμεση επιρροή	Β	Μη αρόσιμη γη μεικτή	Α	Μ	Μ
Muscicapa striata	A319	A05	Απομάκρυνση μικρών χαρακτηριστικών τοπίου για ενοποίηση αγροτεμαχίων (φράκτες, ξερολιθιές, βούρλα, ανοιχτές τάφρους, πηγές, μεμονωμένα δέντρα κλπ.).	Μ γιατί έχει μέτρια έμμεση επιρροή	Β	Μη αρόσιμη γη μεικτή	Α	Μ	Μ
Phylloscopus bonelli	A313	A05	Απομάκρυνση μικρών χαρακτηριστικών τοπίου για ενοποίηση αγροτεμαχίων (φράκτες, ξερολιθιές, βούρλα, ανοιχτές τάφρους, πηγές, μεμονωμένα δέντρα κλπ.).	Μ γιατί έχει μέτρια έμμεση επιρροή	Β	Μη αρόσιμη γη μεικτή	Α	Μ	Μ
Phylloscopus collybita s. str.	A315	A05	Απομάκρυνση μικρών χαρακτηριστικών τοπίου για ενοποίηση αγροτεμαχίων (φράκτες,	Μ γιατί έχει μέτρια έμμεση επιρροή	Β	Μη αρόσιμη γη μεικτή	Α	Μ	Μ

Ονομασία είδους	Κωδικός είδους	Πιέσεις/απειλές ανά είδος			Χωρική συσχέτιση πίεσης/απειλής με οικοσυστημικές χωρικές ενότητες είδους	Ανάλυση πίεσης/απειλής ανά ΟΧΕ είδους		
		Κωδικός Πίεσης / Απειλής	Ονομασία Πίεσης/ Απειλής	Σημασία πίεσης/ απειλής	ΕΝΤΟΣ/ ΕΚΤΟΣ		Ένταση πίεσης/ απειλής	Διάρκεια πίεσης/ απειλής	Χαρακτήρας πίεσης/ απειλής
			ξερολιθιές, βούρλα, ανοιχτές τάφρους, πηγές, μεμονωμένα δέντρα κλπ.).						
Phylloscopus sibilatrix	A314	A05	Απομάκρυνση μικρών χαρακτηριστικών τοπίου για ενοποίηση αγροτεμαχίων (φράκτες, ξερολιθιές, βούρλα, ανοιχτές τάφρους, πηγές, μεμονωμένα δέντρα κλπ.).	Μ γιατί έχει μέτρια έμμεση επιρροή	Β	Μη αρόσιμη γη μεικτή	Α	Μ	Μ
Phylloscopus trochilus	A316	A05	Απομάκρυνση μικρών χαρακτηριστικών τοπίου για ενοποίηση αγροτεμαχίων (φράκτες, ξερολιθιές, βούρλα, ανοιχτές τάφρους, πηγές, μεμονωμένα δέντρα κλπ.).	Μ γιατί έχει μέτρια έμμεση επιρροή	Β	Μη αρόσιμη γη μεικτή	Α	Μ	Μ
Streptopelia turtur	*A210*	A05	Απομάκρυνση μικρών χαρακτηριστικών τοπίου για ενοποίηση αγροτεμαχίων (φράκτες, ξερολιθιές, βούρλα, ανοιχτές τάφρους, πηγές, μεμονωμένα δέντρα κλπ.).	Μ γιατί έχει μέτρια έμμεση επιρροή	Β	Μη αρόσιμη γη μεικτή	Α	Μ	Μ
Turdus merula	A283	A05	Απομάκρυνση μικρών χαρακτηριστικών τοπίου για ενοποίηση αγροτεμαχίων (φράκτες,	Μ γιατί έχει μέτρια έμμεση επιρροή	Β	Μη αρόσιμη γη μεικτή, Καλαμώνες	Α	Μ	Μ

Ονομασία είδους	Κωδικός είδους	Πιέσεις/απειλές ανά είδος			Χωρική συσχέτιση πίεσης/απειλής με οικοσυστημικές χωρικές ενότητες είδους	Ανάλυση πίεσης/απειλής ανά ΟΧΕ είδους		
		Κωδικός Πίεσης / Απειλής	Ονομασία Πίεσης/ Απειλής	Σημασία πίεσης/ απειλής	ΕΝΤΟΣ/ ΕΚΤΟΣ		Ένταση πίεσης/ απειλής	Διάρκεια πίεσης/ απειλής	Χαρακτήρας πίεσης/ απειλής
			ξερολιθιές, βούρλα, ανοιχτές τάφρους, πηγές, μεμονωμένα δέντρα κλπ.).						
Turdus philomelos	A285	A05	Απομάκρυνση μικρών χαρακτηριστικών τοπίου για ενοποίηση αγροτεμαχίων (φράκτες, ξερολιθιές, βούρλα, ανοιχτές τάφρους, πηγές, μεμονωμένα δέντρα κλπ.).	Μ γιατί έχει μέτρια έμμεση επιρροή	Β	Μη αρόσιμη γη μεικτή, Καλαμώνες	Α	Μ	Μ
Accipiter brevipes	A402	A05	Απομάκρυνση μικρών χαρακτηριστικών τοπίου για ενοποίηση αγροτεμαχίων (φράκτες, ξερολιθιές, βούρλα, ανοιχτές τάφρους, πηγές, μεμονωμένα δέντρα κλπ.).	Μ γιατί έχει μέτρια έμμεση επιρροή	Β	Μη αρόσιμη γη μεικτή, Μη αρόσιμη γη	Μ	Μ	Μ
Botaurus stellaris	A021	A05	Απομάκρυνση μικρών χαρακτηριστικών τοπίου για ενοποίηση αγροτεμαχίων (φράκτες, ξερολιθιές, βούρλα, ανοιχτές τάφρους, πηγές, μεμονωμένα δέντρα κλπ.).	Μ γιατί έχει μέτρια έμμεση επιρροή	Β	Μη αρόσιμη γη μεικτή, Μη αρόσιμη γη	Μ	Μ	Μ
Burhinus oedicnemus	A133	A05	Απομάκρυνση μικρών χαρακτηριστικών τοπίου για ενοποίηση αγροτεμαχίων (φράκτες,	Μ γιατί έχει μέτρια έμμεση επιρροή	Β	Μη αρόσιμη γη μεικτή, Μη αρόσιμη γη	Μ	Μ	Μ

Ονομασία είδους	Κωδικός είδους	Πιέσεις/απειλές ανά είδος			Χωρική συσχέτιση πίεσης/απειλής με οικοσυστημικές χωρικές ενότητες είδους	Ανάλυση πίεσης/απειλής ανά ΟΧΕ είδους		
		Κωδικός Πίεσης / Απειλής	Ονομασία Πίεσης/ Απειλής	Σημασία πίεσης/ απειλής	ΕΝΤΟΣ/ ΕΚΤΟΣ		Ένταση πίεσης/ απειλής	Διάρκεια πίεσης/ απειλής	Χαρακτήρας πίεσης/ απειλής
			ξερολιθιές, βούρλα, ανοιχτές τάφρους, πηγές, μεμονωμένα δέντρα κλπ.).						
Caprimulgus europaeus	A224	A05	Απομάκρυνση μικρών χαρακτηριστικών τοπίου για ενοποίηση αγροτεμαχίων (φράκτες, ξερολιθιές, βούρλα, ανοιχτές τάφρους, πηγές, μεμονωμένα δέντρα κλπ.).	M γιατί έχει μέτρια έμμεση επιρροή	B	Μη αρόσιμη γη μεικτή, Μη αρόσιμη γη	M	M	M
Carduelis carduelis	A364	A05	Απομάκρυνση μικρών χαρακτηριστικών τοπίου για ενοποίηση αγροτεμαχίων (φράκτες, ξερολιθιές, βούρλα, ανοιχτές τάφρους, πηγές, μεμονωμένα δέντρα κλπ.).	M γιατί έχει μέτρια έμμεση επιρροή	B	Μη αρόσιμη γη μεικτή, Μη αρόσιμη γη	M	M	M
Charadrius dubius	A726	A05	Απομάκρυνση μικρών χαρακτηριστικών τοπίου για ενοποίηση αγροτεμαχίων (φράκτες, ξερολιθιές, βούρλα, ανοιχτές τάφρους, πηγές, μεμονωμένα δέντρα κλπ.).	M γιατί έχει μέτρια έμμεση επιρροή	B	Μη αρόσιμη γη μεικτή, Μη αρόσιμη γη	M	M	M
Chloris chloris	A745	A05	Απομάκρυνση μικρών χαρακτηριστικών τοπίου για ενοποίηση αγροτεμαχίων (φράκτες,	M γιατί έχει μέτρια έμμεση επιρροή	B	Μη αρόσιμη γη μεικτή, Μη αρόσιμη γη	M	M	M

Ονομασία είδους	Κωδικός είδους	Πιέσεις/απειλές ανά είδος			Χωρική συσχέτιση πίεσης/απειλής με οικοσυστημικές χωρικές ενότητες είδους	Ανάλυση πίεσης/απειλής ανά ΟΧΕ είδους		
		Κωδικός Πίεσης / Απειλής	Ονομασία Πίεσης/ Απειλής	Σημασία πίεσης/ απειλής	ΕΝΤΟΣ/ ΕΚΤΟΣ		Ένταση πίεσης/ απειλής	Διάρκεια πίεσης/ απειλής	Χαρακτήρας πίεσης/ απειλής
			ξερολιθιές, βούρλα, ανοιχτές τάφρους, πηγές, μεμονωμένα δέντρα κλπ.).						
Coturnix coturnix	A113	A05	Απομάκρυνση μικρών χαρακτηριστικών τοπίου για ενοποίηση αγροτεμαχίων (φράκτες, ξερολιθιές, βούρλα, ανοιχτές τάφρους, πηγές, μεμονωμένα δέντρα κλπ.).	Μ γιατί έχει μέτρια έμμεση επιρροή	Β	Μη αρόσιμη γη μεικτή, Μη αρόσιμη γη	Α	Μ	Μ
Delichon urbicum	A738	A05	Απομάκρυνση μικρών χαρακτηριστικών τοπίου για ενοποίηση αγροτεμαχίων (φράκτες, ξερολιθιές, βούρλα, ανοιχτές τάφρους, πηγές, μεμονωμένα δέντρα κλπ.).	Μ γιατί έχει μέτρια έμμεση επιρροή	Β	Μη αρόσιμη γη μεικτή, Μη αρόσιμη γη	Α	Μ	Μ
Emberiza calandra	A746	A05	Απομάκρυνση μικρών χαρακτηριστικών τοπίου για ενοποίηση αγροτεμαχίων (φράκτες, ξερολιθιές, βούρλα, ανοιχτές τάφρους, πηγές, μεμονωμένα δέντρα κλπ.).	Μ γιατί έχει μέτρια έμμεση επιρροή	Β	Μη αρόσιμη γη μεικτή, Μη αρόσιμη γη	Α	Μ	Μ
Emberiza cirlus	A377	A05	Απομάκρυνση μικρών χαρακτηριστικών τοπίου για ενοποίηση αγροτεμαχίων (φράκτες,	Μ γιατί έχει μέτρια έμμεση επιρροή	Β	Μη αρόσιμη γη μεικτή, Μη αρόσιμη γη	Α	Μ	Μ

Ονομασία είδους	Κωδικός είδους	Πιέσεις/απειλές ανά είδος			Χωρική συσχέτιση πίεσης/απειλής με οικοσυστημικές χωρικές ενότητες είδους	Ανάλυση πίεσης/απειλής ανά ΟΧΕ είδους		
		Κωδικός Πίεσης / Απειλής	Ονομασία Πίεσης/ Απειλής	Σημασία πίεσης/ απειλής	ΕΝΤΟΣ/ ΕΚΤΟΣ		Ένταση πίεσης/ απειλής	Διάρκεια πίεσης/ απειλής	Χαρακτήρας πίεσης/ απειλής
			ξερολιθιές, βούρλα, ανοιχτές τάφρους, πηγές, μεμονωμένα δέντρα κλπ.).						
Emberiza hortulana	A379	A05	Απομάκρυνση μικρών χαρακτηριστικών τοπίου για ενοποίηση αγροτεμαχίων (φράκτες, ξερολιθιές, βούρλα, ανοιχτές τάφρους, πηγές, μεμονωμένα δέντρα κλπ.).	M γιατί έχει μέτρια έμμεση επιρροή	B	Μη αρόσιμη γη μεικτή, Μη αρόσιμη γη	A	M	M
Emberiza schoeniclus	A381	A05	Απομάκρυνση μικρών χαρακτηριστικών τοπίου για ενοποίηση αγροτεμαχίων (φράκτες, ξερολιθιές, βούρλα, ανοιχτές τάφρους, πηγές, μεμονωμένα δέντρα κλπ.).	M γιατί έχει μέτρια έμμεση επιρροή	B	Μη αρόσιμη γη μεικτή, Μη αρόσιμη γη	A	M	M
Falco peregrinus	A709	A05	Απομάκρυνση μικρών χαρακτηριστικών τοπίου για ενοποίηση αγροτεμαχίων (φράκτες, ξερολιθιές, βούρλα, ανοιχτές τάφρους, πηγές, μεμονωμένα δέντρα κλπ.).	M γιατί έχει μέτρια έμμεση επιρροή	B	Μη αρόσιμη γη μεικτή, Μη αρόσιμη γη	A	M	M
Falco subbuteo	A099	A05	Απομάκρυνση μικρών χαρακτηριστικών τοπίου για ενοποίηση αγροτεμαχίων (φράκτες,	M γιατί έχει μέτρια έμμεση επιρροή	B	Μη αρόσιμη γη μεικτή, Μη αρόσιμη γη	A	M	M

Ονομασία είδους	Κωδικός είδους	Πιέσεις/απειλές ανά είδος			Χωρική συσχέτιση πίεσης/απειλής με οικοσυστημικές χωρικές ενότητες είδους	Ανάλυση πίεσης/απειλής ανά ΟΧΕ είδους		
		Κωδικός Πίεσης / Απειλής	Ονομασία Πίεσης/ Απειλής	Σημασία πίεσης/ απειλής	ΕΝΤΟΣ/ ΕΚΤΟΣ		Ένταση πίεσης/ απειλής	Διάρκεια πίεσης/ απειλής	Χαρακτήρας πίεσης/ απειλής
			ξερολιθιές, βούρλα, ανοιχτές τάφρους, πηγές, μεμονωμένα δέντρα κλπ.).						
Falco tinnunculus	A096	A05	Απομάκρυνση μικρών χαρακτηριστικών τοπίου για ενοποίηση αγροτεμαχίων (φράκτες, ξερολιθιές, βούρλα, ανοιχτές τάφρους, πηγές, μεμονωμένα δέντρα κλπ.).	Μ γιατί έχει μέτρια έμμεση επιρροή	B	Μη αρόσιμη γη μεικτή, Μη αρόσιμη γη	A	M	M
Falco vespertinus	A097	A05	Απομάκρυνση μικρών χαρακτηριστικών τοπίου για ενοποίηση αγροτεμαχίων (φράκτες, ξερολιθιές, βούρλα, ανοιχτές τάφρους, πηγές, μεμονωμένα δέντρα κλπ.).	Μ γιατί έχει μέτρια έμμεση επιρροή	B	Μη αρόσιμη γη μεικτή, Μη αρόσιμη γη	A	M	M
Lanius senator	A341	A05	Απομάκρυνση μικρών χαρακτηριστικών τοπίου για ενοποίηση αγροτεμαχίων (φράκτες, ξερολιθιές, βούρλα, ανοιχτές τάφρους, πηγές, μεμονωμένα δέντρα κλπ.).	Μ γιατί έχει μέτρια έμμεση επιρροή	B	Μη αρόσιμη γη μεικτή, Μη αρόσιμη γη	A	M	M
Linaria cannabina	A366	A05	Απομάκρυνση μικρών χαρακτηριστικών τοπίου για ενοποίηση αγροτεμαχίων (φράκτες,	Μ γιατί έχει μέτρια έμμεση επιρροή	B	Μη αρόσιμη γη μεικτή, Μη αρόσιμη γη	A	M	M

Ονομασία είδους	Κωδικός είδους	Πιέσεις/απειλές ανά είδος			Χωρική συσχέτιση πίεσης/απειλής με οικοσυστημικές χωρικές ενότητες είδους	Ανάλυση πίεσης/απειλής ανά ΟΧΕ είδους		
		Κωδικός Πίεσης / Απειλής	Ονομασία Πίεσης/ Απειλής	Σημασία πίεσης/ απειλής	ΕΝΤΟΣ/ ΕΚΤΟΣ		Ένταση πίεσης/ απειλής	Διάρκεια πίεσης/ απειλής	Χαρακτήρας πίεσης/ απειλής
			ξερολιθιές, βούρλα, ανοιχτές τάφρους, πηγές, μεμονωμένα δέντρα κλπ.).						
Melanocorypha calandra	A242	A05	Απομάκρυνση μικρών χαρακτηριστικών τοπίου για ενοποίηση αγροτεμαχίων (φράκτες, ξερολιθιές, βούρλα, ανοιχτές τάφρους, πηγές, μεμονωμένα δέντρα κλπ.).	M γιατί έχει μέτρια έμμεση επιρροή	B	Μη αρόσιμη γη μεικτή, Μη αρόσιμη γη	A	M	M
Oenanthe isabellina	A435	A05	Απομάκρυνση μικρών χαρακτηριστικών τοπίου για ενοποίηση αγροτεμαχίων (φράκτες, ξερολιθιές, βούρλα, ανοιχτές τάφρους, πηγές, μεμονωμένα δέντρα κλπ.).	M γιατί έχει μέτρια έμμεση επιρροή	B	Μη αρόσιμη γη μεικτή, Μη αρόσιμη γη	A	M	M
Oenanthe oenanthe	A277	A05	Απομάκρυνση μικρών χαρακτηριστικών τοπίου για ενοποίηση αγροτεμαχίων (φράκτες, ξερολιθιές, βούρλα, ανοιχτές τάφρους, πηγές, μεμονωμένα δέντρα κλπ.).	M γιατί έχει μέτρια έμμεση επιρροή	B	Μη αρόσιμη γη μεικτή, Μη αρόσιμη γη	A	M	M
Passer domesticus s. str.	A620	A05	Απομάκρυνση μικρών χαρακτηριστικών τοπίου για ενοποίηση αγροτεμαχίων (φράκτες,	M γιατί έχει μέτρια έμμεση επιρροή	B	Μη αρόσιμη γη μεικτή, Μη αρόσιμη γη	A	M	M

Ονομασία είδους	Κωδικός είδους	Πιέσεις/απειλές ανά είδος			Χωρική συσχέτιση πίεσης/απειλής με οικοσυστημικές χωρικές ενότητες είδους	Ανάλυση πίεσης/απειλής ανά ΟΧΕ είδους		
		Κωδικός Πίεσης / Απειλής	Ονομασία Πίεσης/ Απειλής	Σημασία πίεσης/ απειλής	ΕΝΤΟΣ/ ΕΚΤΟΣ		Ένταση πίεσης/ απειλής	Διάρκεια πίεσης/ απειλής	Χαρακτήρας πίεσης/ απειλής
			ξερολιθιές, βούρλα, ανοιχτές τάφρους, πηγές, μεμονωμένα δέντρα κλπ.).						
Passer hispaniolensis	A771	A05	Απομάκρυνση μικρών χαρακτηριστικών τοπίου για ενοποίηση αγροτεμαχίων (φράκτες, ξερολιθιές, βούρλα, ανοιχτές τάφρους, πηγές, μεμονωμένα δέντρα κλπ.).	M γιατί έχει μέτρια έμμεση επιρροή	B	Μη αρόσιμη γη μεικτή, Μη αρόσιμη γη	A	M	M
Passer montanus	A356	A05	Απομάκρυνση μικρών χαρακτηριστικών τοπίου για ενοποίηση αγροτεμαχίων (φράκτες, ξερολιθιές, βούρλα, ανοιχτές τάφρους, πηγές, μεμονωμένα δέντρα κλπ.).	M γιατί έχει μέτρια έμμεση επιρροή	B	Μη αρόσιμη γη μεικτή, Μη αρόσιμη γη	A	M	M
Phasianus sp.		A05	Απομάκρυνση μικρών χαρακτηριστικών τοπίου για ενοποίηση αγροτεμαχίων (φράκτες, ξερολιθιές, βούρλα, ανοιχτές τάφρους, πηγές, μεμονωμένα δέντρα κλπ.).	M γιατί έχει μέτρια έμμεση επιρροή	B	Μη αρόσιμη γη μεικτή, Μη αρόσιμη γη	A	M	M
Saxicola rubetra	*A275*	A05	Απομάκρυνση μικρών χαρακτηριστικών τοπίου για ενοποίηση αγροτεμαχίων (φράκτες,	M γιατί έχει μέτρια έμμεση επιρροή	B	Μη αρόσιμη γη μεικτή, Μη αρόσιμη γη	A	M	M

Ονομασία είδους	Κωδικός είδους	Πιέσεις/απειλές ανά είδος			Χωρική συσχέτιση πίεσης/απειλής με οικοσυστημικές χωρικές ενότητες είδους	Ανάλυση πίεσης/απειλής ανά ΟΧΕ είδους		
		Κωδικός Πίεσης / Απειλής	Ονομασία Πίεσης/ Απειλής	Σημασία πίεσης/ απειλής	ΕΝΤΟΣ/ ΕΚΤΟΣ		Ένταση πίεσης/ απειλής	Διάρκεια πίεσης/ απειλής	Χαρακτήρας πίεσης/ απειλής
			ξερολιθιές, βούρλα, ανοιχτές τάφρους, πηγές, μεμονωμένα δέντρα κλπ.).						
Saxicola torquatus rubicola	*A276*	A05	Απομάκρυνση μικρών χαρακτηριστικών τοπίου για ενοποίηση αγροτεμαχίων (φράκτες, ξερολιθιές, βούρλα, ανοιχτές τάφρους, πηγές, μεμονωμένα δέντρα κλπ.).	Μ γιατί έχει μέτρια έμμεση επιρροή	Β	Μη αρόσιμη γη μεικτή, Μη αρόσιμη γη	Α	Μ	Μ
Serinus serinus	*A361*	A05	Απομάκρυνση μικρών χαρακτηριστικών τοπίου για ενοποίηση αγροτεμαχίων (φράκτες, ξερολιθιές, βούρλα, ανοιχτές τάφρους, πηγές, μεμονωμένα δέντρα κλπ.).	Μ γιατί έχει μέτρια έμμεση επιρροή	Β	Μη αρόσιμη γη μεικτή, Μη αρόσιμη γη	Α	Μ	Μ
Spinus spinus	*A365*	A05	Απομάκρυνση μικρών χαρακτηριστικών τοπίου για ενοποίηση αγροτεμαχίων (φράκτες, ξερολιθιές, βούρλα, ανοιχτές τάφρους, πηγές, μεμονωμένα δέντρα κλπ.).	Μ γιατί έχει μέτρια έμμεση επιρροή	Β	Μη αρόσιμη γη μεικτή, Μη αρόσιμη γη	Μ	Μ	Μ
Sturnus vulgaris	*A351*	A05	Απομάκρυνση μικρών χαρακτηριστικών τοπίου για ενοποίηση αγροτεμαχίων (φράκτες,	Μ γιατί έχει μέτρια έμμεση επιρροή	Β	Μη αρόσιμη γη μεικτή, Μη αρόσιμη γη	Α	Μ	Μ

Ονομασία είδους	Κωδικός είδους	Πιέσεις/απειλές ανά είδος			Χωρική συσχέτιση πίεσης/απειλής με οικοσυστημικές χωρικές ενότητες είδους	Ανάλυση πίεσης/απειλής ανά ΟΧΕ είδους		
		Κωδικός Πίεσης / Απειλής	Ονομασία Πίεσης/ Απειλής	Σημασία πίεσης/ απειλής	ΕΝΤΟΣ/ ΕΚΤΟΣ		Ένταση πίεσης/ απειλής	Διάρκεια πίεσης/ απειλής	Χαρακτήρας πίεσης/ απειλής
			ξερολιθιές, βούρλα, ανοιχτές τάφρους, πηγές, μεμονωμένα δέντρα κλπ.).						
Turdus iliacus	A286	A05	Απομάκρυνση μικρών χαρακτηριστικών τοπίου για ενοποίηση αγροτεμαχίων (φράκτες, ξερολιθιές, βούρλα, ανοιχτές τάφρους, πηγές, μεμονωμένα δέντρα κλπ.).	Μ γιατί έχει μέτρια έμμεση επιρροή	Β	Μη αρόσιμη γη μεικτή, Μη αρόσιμη γη	Α	Μ	Μ
Turdus pilaris	A284	A05	Απομάκρυνση μικρών χαρακτηριστικών τοπίου για ενοποίηση αγροτεμαχίων (φράκτες, ξερολιθιές, βούρλα, ανοιχτές τάφρους, πηγές, μεμονωμένα δέντρα κλπ.).	Μ γιατί έχει μέτρια έμμεση επιρροή	Β	Μη αρόσιμη γη μεικτή, Μη αρόσιμη γη	Α	Μ	Μ
Tyto alba	A213	A05	Απομάκρυνση μικρών χαρακτηριστικών τοπίου για ενοποίηση αγροτεμαχίων (φράκτες, ξερολιθιές, βούρλα, ανοιχτές τάφρους, πηγές, μεμονωμένα δέντρα κλπ.).	Μ γιατί έχει μέτρια έμμεση επιρροή	Β	Μη αρόσιμη γη μεικτή, Μη αρόσιμη γη	Α	Μ	Μ
Upupa epops	A232	A05	Απομάκρυνση μικρών χαρακτηριστικών τοπίου για ενοποίηση αγροτεμαχίων (φράκτες,	Μ γιατί έχει μέτρια έμμεση επιρροή	Β	Μη αρόσιμη γη μεικτή, Μη αρόσιμη γη	Α	Μ	Μ

Ονομασία είδους	Κωδικός είδους	Πιέσεις/απειλές ανά είδος			Χωρική συσχέτιση πίεσης/απειλής με οικοσυστημικές χωρικές ενότητες είδους	Ανάλυση πίεσης/απειλής ανά ΟΧΕ είδους		
		Κωδικός Πίεσης / Απειλής	Ονομασία Πίεσης/ Απειλής	Σημασία πίεσης/ απειλής	ΕΝΤΟΣ/ ΕΚΤΟΣ		Ένταση πίεσης/ απειλής	Διάρκεια πίεσης/ απειλής	Χαρακτήρας πίεσης/ απειλής
			ξερολιθιές, βούρλα, ανοιχτές τάφρους, πηγές, μεμονωμένα δέντρα κλπ.).						
Tachymarptis melba	A228	A05	Απομάκρυνση μικρών χαρακτηριστικών τοπίου για ενοποίηση αγροτεμαχίων (φράκτες, ξερολιθιές, βούρλα, ανοιχτές τάφρους, πηγές, μεμονωμένα δέντρα κλπ.).	M γιατί έχει μέτρια έμμεση επιρροή	B	Μη αρόσιμη γη μεικτή, Μη αρόσιμη γη, Μεσογειακά Αλίπεδα	A	M	M
Pluvialis apricaria	A140	F12	Απόρριψη αστικών λυμάτων που προκαλούν ρύπανση σε επιφανειακά ή υπόγεια ύδατα (εξαιρουμένης της υπερχείλισης ομβρίων ή/και των αστικών απορροών)	M γιατί έχει μέτρια έμμεση επιρροή	B	Μεσογειακά Αλίπεδα, Εποχικά κατακλυζόμενες εκτάσεις	M	M	M
Pluvialis squatarola	A141	F12	Απόρριψη αστικών λυμάτων που προκαλούν ρύπανση σε επιφανειακά ή υπόγεια ύδατα (εξαιρουμένης της υπερχείλισης ομβρίων ή/και των αστικών απορροών)	M γιατί έχει μέτρια έμμεση επιρροή	B	Μεσογειακά Αλίπεδα, Εποχικά κατακλυζόμενες εκτάσεις	M	M	M
Hydrocoloeus minutus	A177	F12	Απόρριψη αστικών λυμάτων που προκαλούν ρύπανση σε επιφανειακά ή υπόγεια ύδατα (εξαιρουμένης της	M γιατί έχει μέτρια έμμεση επιρροή	B	Αλμυρόβαλτοι	M	M	M

Ονομασία είδους	Κωδικός είδους	Πιέσεις/απειλές ανά είδος			Χωρική συσχέτιση πίεσης/απειλής με οικοσυστημικές χωρικές ενότητες είδους	Ανάλυση πίεσης/απειλής ανά ΟΧΕ είδους		
		Κωδικός Πίεσης / Απειλής	Ονομασία Πίεσης/ Απειλής	Σημασία πίεσης/ απειλής	ΕΝΤΟΣ/ ΕΚΤΟΣ		Ένταση πίεσης/ απειλής	Διάρκεια πίεσης/ απειλής	Χαρακτήρας πίεσης/ απειλής
			υπερχείλισης ομβρίων ή/και των αστικών απορροών)						
Cygnus olor	A036	F12	Απόρριψη αστικών λυμάτων που προκαλούν ρύπανση σε επιφανειακά ή υπόγεια ύδατα (εξαιρουμένης της υπερχείλισης ομβρίων ή/και των αστικών απορροών)	Μ γιατί έχει μέτρια έμμεση επιρροή	Β	Αλμυρόβαλτοι, Επιφάνειες νερού	Μ	Μ	Π
Mareca penelope	A050	F12	Απόρριψη αστικών λυμάτων που προκαλούν ρύπανση σε επιφανειακά ή υπόγεια ύδατα (εξαιρουμένης της υπερχείλισης ομβρίων ή/και των αστικών απορροών)	Μ γιατί έχει μέτρια έμμεση επιρροή	Β	Αλμυρόβαλτοι, Επιφάνειες νερού	Μ	Μ	Μ
Mareca strepera	A703	F12	Απόρριψη αστικών λυμάτων που προκαλούν ρύπανση σε επιφανειακά ή υπόγεια ύδατα (εξαιρουμένης της υπερχείλισης ομβρίων ή/και των αστικών απορροών)	Μ γιατί έχει μέτρια έμμεση επιρροή	Β	Αλμυρόβαλτοι, Επιφάνειες νερού	Μ	Μ	Μ
Microcarbo pygmaeus	A393	F12	Απόρριψη αστικών λυμάτων που προκαλούν ρύπανση σε επιφανειακά ή υπόγεια ύδατα (εξαιρουμένης της	Μ γιατί έχει μέτρια έμμεση επιρροή	Β	Αλμυρόβαλτοι, Επιφάνειες νερού	Μ	Μ	Μ

Ονομασία είδους	Κωδικός είδους	Πιέσεις/απειλές ανά είδος			Χωρική συσχέτιση πίεσης/απειλής με οικοσυστημικές χωρικές ενότητες είδους	Ανάλυση πίεσης/απειλής ανά ΟΧΕ είδους		
		Κωδικός Πίεσης / Απειλής	Ονομασία Πίεσης/ Απειλής	Σημασία πίεσης/ απειλής	ΕΝΤΟΣ/ ΕΚΤΟΣ		Ένταση πίεσης/ απειλής	Διάρκεια πίεσης/ απειλής	Χαρακτήρας πίεσης/ απειλής
			υπερχείλισης ομβρίων ή/και των αστικών απορροών)						
Pelecanus crispus	A020	F12	Απόρριψη αστικών λυμάτων που προκαλούν ρύπανση σε επιφανειακά ή υπόγεια ύδατα (εξαιρουμένης της υπερχείλισης ομβρίων ή/και των αστικών απορροών)	Μ γιατί έχει μέτρια έμμεση επιρροή	Β	Αλμυρόβαλτοι, Επιφάνειες νερού	Μ	Μ	Π
Platalea leucorodia	A607-B	F12	Απόρριψη αστικών λυμάτων που προκαλούν ρύπανση σε επιφανειακά ή υπόγεια ύδατα (εξαιρουμένης της υπερχείλισης ομβρίων ή/και των αστικών απορροών)	Μ γιατί έχει μέτρια έμμεση επιρροή	Β	Αλμυρόβαλτοι, Επιφάνειες νερού	Μ	Μ	Μ
Spatula clypeata	*A056*	F12	Απόρριψη αστικών λυμάτων που προκαλούν ρύπανση σε επιφανειακά ή υπόγεια ύδατα (εξαιρουμένης της υπερχείλισης ομβρίων ή/και των αστικών απορροών)	Μ γιατί έχει μέτρια έμμεση επιρροή	Β	Αλμυρόβαλτοι, Επιφάνειες νερού	Μ	Μ	Μ
Spatula querquedula	*A055*	F12	Απόρριψη αστικών λυμάτων που προκαλούν ρύπανση σε επιφανειακά ή υπόγεια ύδατα (εξαιρουμένης της	Μ γιατί έχει μέτρια έμμεση επιρροή	Β	Αλμυρόβαλτοι, Επιφάνειες νερού	Μ	Μ	Μ

Ονομασία είδους	Κωδικός είδους	Πιέσεις/απειλές ανά είδος			Χωρική συσχέτιση πίεσης/απειλής με οικοσυστημικές χωρικές ενότητες είδους	Ανάλυση πίεσης/απειλής ανά ΟΧΕ είδους		
		Κωδικός Πίεσης / Απειλής	Ονομασία Πίεσης/ Απειλής	Σημασία πίεσης/ απειλής	ΕΝΤΟΣ/ ΕΚΤΟΣ		Ένταση πίεσης/ απειλής	Διάρκεια πίεσης/ απειλής	Χαρακτήρας πίεσης/ απειλής
			υπερχείλισης ομβρίων ή/και των αστικών απορροών)						
Tachybaptus ruficollis	A690	F12	Απόρριψη αστικών λυμάτων που προκαλούν ρύπανση σε επιφανειακά ή υπόγεια ύδατα (εξαιρουμένης της υπερχείλισης ομβρίων ή/και των αστικών απορροών)	Μ γιατί έχει μέτρια έμμεση επιρροή	Β	Αλμυρόβαλτοι, Επιφάνειες νερού	Μ	Μ	Μ
Tadorna tadorna	A048	F12	Απόρριψη αστικών λυμάτων που προκαλούν ρύπανση σε επιφανειακά ή υπόγεια ύδατα (εξαιρουμένης της υπερχείλισης ομβρίων ή/και των αστικών απορροών)	Μ γιατί έχει μέτρια έμμεση επιρροή	Β	Αλμυρόβαλτοι, Επιφάνειες νερού	Μ	Μ	Μ
Recurvirostra avosetta	A132-B	F12	Απόρριψη αστικών λυμάτων που προκαλούν ρύπανση σε επιφανειακά ή υπόγεια ύδατα (εξαιρουμένης της υπερχείλισης ομβρίων ή/και των αστικών απορροών)	Μ γιατί έχει μέτρια έμμεση επιρροή	Β	Αλμυρόβαλτοι, Επιφάνειες νερού, Εποχικά κατακλυζόμενες εκτάσεις	Μ	Μ	Μ
Limosa limosa	A614-B	F12	Απόρριψη αστικών λυμάτων που προκαλούν ρύπανση σε επιφανειακά ή υπόγεια ύδατα (εξαιρουμένης της	Μ γιατί έχει μέτρια έμμεση επιρροή	Β	Αλμυρόβαλτοι, Εποχικά κατακλυζόμενες εκτάσεις	Μ	Μ	Π

Ονομασία είδους	Κωδικός είδους	Πιέσεις/απειλές ανά είδος			Χωρική συσχέτιση πίεσης/απειλής με οικοσυστημικές χωρικές ενότητες είδους	Ανάλυση πίεσης/απειλής ανά ΟΧΕ είδους		
		Κωδικός Πίεσης / Απειλής	Ονομασία Πίεσης/ Απειλής	Σημασία πίεσης/ απειλής	ΕΝΤΟΣ/ ΕΚΤΟΣ		Ένταση πίεσης/ απειλής	Διάρκεια πίεσης/ απειλής	Χαρακτήρας πίεσης/ απειλής
			υπερχείλισης ομβρίων ή/και των αστικών απορροών)						
Lymnocryptes minimus	A152	F12	Απόρριψη αστικών λυμάτων που προκαλούν ρύπανση σε επιφανειακά ή υπόγεια ύδατα (εξαιρουμένης της υπερχείλισης ομβρίων ή/και των αστικών απορροών)	Μ γιατί έχει μέτρια έμμεση επιρροή	Β	Αλμυρόβαλτοι, Εποχικά κατακλυζόμενες εκτάσεις	Μ	Μ	Μ
Tringa erythropus	A161	F12	Απόρριψη αστικών λυμάτων που προκαλούν ρύπανση σε επιφανειακά ή υπόγεια ύδατα (εξαιρουμένης της υπερχείλισης ομβρίων ή/και των αστικών απορροών)	Μ γιατί έχει μέτρια έμμεση επιρροή	Β	Αλμυρόβαλτοι, Εποχικά κατακλυζόμενες εκτάσεις	Μ	Μ	Μ
Tringa glareola	A166	F12	Απόρριψη αστικών λυμάτων που προκαλούν ρύπανση σε επιφανειακά ή υπόγεια ύδατα (εξαιρουμένης της υπερχείλισης ομβρίων ή/και των αστικών απορροών)	Μ γιατί έχει μέτρια έμμεση επιρροή	Β	Αλμυρόβαλτοι, Εποχικά κατακλυζόμενες εκτάσεις	Μ	Μ	Μ
Tringa nebularia	A164	F12	Απόρριψη αστικών λυμάτων που προκαλούν ρύπανση σε επιφανειακά ή υπόγεια ύδατα (εξαιρουμένης της	Μ γιατί έχει μέτρια έμμεση επιρροή	Β	Αλμυρόβαλτοι, Εποχικά κατακλυζόμενες εκτάσεις	Μ	Μ	Μ

Ονομασία είδους	Κωδικός είδους	Πιέσεις/απειλές ανά είδος			Χωρική συσχέτιση πίεσης/απειλής με οικοσυστημικές χωρικές ενότητες είδους	Ανάλυση πίεσης/απειλής ανά ΟΧΕ είδους		
		Κωδικός Πίεσης / Απειλής	Ονομασία Πίεσης/ Απειλής	Σημασία πίεσης/ απειλής	ΕΝΤΟΣ/ ΕΚΤΟΣ		Ένταση πίεσης/ απειλής	Διάρκεια πίεσης/ απειλής	Χαρακτήρας πίεσης/ απειλής
			υπερχείλισης ομβρίων ή/και των αστικών απορροών)						
Tringa ochropus	A165	F12	Απόρριψη αστικών λυμάτων που προκαλούν ρύπανση σε επιφανειακά ή υπόγεια ύδατα (εξαιρουμένης της υπερχείλισης ομβρίων ή/και των αστικών απορροών)	Μ γιατί έχει μέτρια έμμεση επιρροή	Β	Αλμυρόβαλτοι, Εποχικά κατακλυζόμενες εκτάσεις	Μ	Μ	Μ
Tringa stagnatilis	A163	F12	Απόρριψη αστικών λυμάτων που προκαλούν ρύπανση σε επιφανειακά ή υπόγεια ύδατα (εξαιρουμένης της υπερχείλισης ομβρίων ή/και των αστικών απορροών)	Μ γιατί έχει μέτρια έμμεση επιρροή	Β	Αλμυρόβαλτοι, Εποχικά κατακλυζόμενες εκτάσεις	Μ	Μ	Μ
Tringa totanus	A162	F12	Απόρριψη αστικών λυμάτων που προκαλούν ρύπανση σε επιφανειακά ή υπόγεια ύδατα (εξαιρουμένης της υπερχείλισης ομβρίων ή/και των αστικών απορροών)	Μ γιατί έχει μέτρια έμμεση επιρροή	Β	Αλμυρόβαλτοι, Εποχικά κατακλυζόμενες εκτάσεις	Μ	Μ	Μ
Zapornia parva	A719	F12	Απόρριψη αστικών λυμάτων που προκαλούν ρύπανση σε επιφανειακά ή υπόγεια ύδατα (εξαιρουμένης της	Μ γιατί έχει μέτρια έμμεση επιρροή	Β	Αλμυρόβαλτοι, Εποχικά κατακλυζόμενες εκτάσεις, Καλαμώνες	Μ	Μ	Μ

Ονομασία είδους	Κωδικός είδους	Πιέσεις/απειλές ανά είδος			Χωρική συσχέτιση πίεσης/απειλής με οικοσυστημικές χωρικές ενότητες είδους	Ανάλυση πίεσης/απειλής ανά ΟΧΕ είδους		
		Κωδικός Πίεσης / Απειλής	Ονομασία Πίεσης/ Απειλής	Σημασία πίεσης/ απειλής	ΕΝΤΟΣ/ ΕΚΤΟΣ		Ένταση πίεσης/ απειλής	Διάρκεια πίεσης/ απειλής	Χαρακτήρας πίεσης/ απειλής
			υπερχείλισης ομβρίων ή/και των αστικών απορροών)						
Thalasseus sandvicensis	A191	F12	Απόρριψη αστικών λυμάτων που προκαλούν ρύπανση σε επιφανειακά ή υπόγεια ύδατα (εξαιρουμένης της υπερχείλισης ομβρίων ή/και των αστικών απορροών)	Μ γιατί έχει μέτρια έμμεση επιρροή	Β	Αλμυρόβαλτοι, Θάλασσα	Μ	Μ	Μ
Alcedo atthis	A229	F12	Απόρριψη αστικών λυμάτων που προκαλούν ρύπανση σε επιφανειακά ή υπόγεια ύδατα (εξαιρουμένης της υπερχείλισης ομβρίων ή/και των αστικών απορροών)	Μ γιατί έχει μέτρια έμμεση επιρροή	Β	Επιφάνειες νερού	Μ	Μ	Π
Alcedo atthis	A229	F12	Απόρριψη αστικών λυμάτων που προκαλούν ρύπανση σε επιφανειακά ή υπόγεια ύδατα (εξαιρουμένης της υπερχείλισης ομβρίων ή/και των αστικών απορροών)	Μ γιατί έχει μέτρια έμμεση επιρροή	Β	Επιφάνειες νερού	Μ	Μ	Π
Anas acuta	A054	F12	Απόρριψη αστικών λυμάτων που προκαλούν ρύπανση σε επιφανειακά ή υπόγεια ύδατα (εξαιρουμένης της	Μ γιατί έχει μέτρια έμμεση επιρροή	Β	Επιφάνειες νερού	Μ	Μ	Μ

Ονομασία είδους	Κωδικός είδους	Πιέσεις/απειλές ανά είδος			Χωρική συσχέτιση πίεσης/απειλής με οικοσυστημικές χωρικές ενότητες είδους	Ανάλυση πίεσης/απειλής ανά ΟΧΕ είδους		
		Κωδικός Πίεσης / Απειλής	Ονομασία Πίεσης/ Απειλής	Σημασία πίεσης/ απειλής	ΕΝΤΟΣ/ ΕΚΤΟΣ		Ένταση πίεσης/ απειλής	Διάρκεια πίεσης/ απειλής	Χαρακτήρας πίεσης/ απειλής
			υπερχείλισης ομβρίων ή/και των αστικών απορροών)						
Anas crecca	A704	F12	Απόρριψη αστικών λυμάτων που προκαλούν ρύπανση σε επιφανειακά ή υπόγεια ύδατα (εξαιρουμένης της υπερχείλισης ομβρίων ή/και των αστικών απορροών)	Μ γιατί έχει μέτρια έμμεση επιρροή	Β	Επιφάνειες νερού	Μ	Μ	Μ
Anas platyrhynchos	A705	F12	Απόρριψη αστικών λυμάτων που προκαλούν ρύπανση σε επιφανειακά ή υπόγεια ύδατα (εξαιρουμένης της υπερχείλισης ομβρίων ή/και των αστικών απορροών)	Μ γιατί έχει μέτρια έμμεση επιρροή	Β	Επιφάνειες νερού	Μ	Μ	Μ
Anser albifrons albifrons	A394	F12	Απόρριψη αστικών λυμάτων που προκαλούν ρύπανση σε επιφανειακά ή υπόγεια ύδατα (εξαιρουμένης της υπερχείλισης ομβρίων ή/και των αστικών απορροών)	Μ γιατί έχει μέτρια έμμεση επιρροή	Β	Επιφάνειες νερού	Μ	Μ	Μ
Aythya ferina	A059	F12	Απόρριψη αστικών λυμάτων που προκαλούν ρύπανση σε επιφανειακά ή υπόγεια ύδατα (εξαιρουμένης της	Μ γιατί έχει μέτρια έμμεση επιρροή	Β	Επιφάνειες νερού	Μ	Μ	Μ

Ονομασία είδους	Κωδικός είδους	Πιέσεις/απειλές ανά είδος			Χωρική συσχέτιση πίεσης/απειλής με οικοσυστημικές χωρικές ενότητες είδους	Ανάλυση πίεσης/απειλής ανά ΟΧΕ είδους		
		Κωδικός Πίεσης / Απειλής	Ονομασία Πίεσης/ Απειλής	Σημασία πίεσης/ απειλής	ΕΝΤΟΣ/ ΕΚΤΟΣ		Ένταση πίεσης/ απειλής	Διάρκεια πίεσης/ απειλής	Χαρακτήρας πίεσης/ απειλής
			υπερχείλισης ομβρίων ή/και των αστικών απορροών)						
Aythya nyroca	A060-B	F12	Απόρριψη αστικών λυμάτων που προκαλούν ρύπανση σε επιφανειακά ή υπόγεια ύδατα (εξαιρουμένης της υπερχείλισης ομβρίων ή/και των αστικών απορροών)	M γιατί έχει μέτρια έμμεση επιρροή	B	Επιφάνειες νερού	M	M	M
Bucephala clangula	A067	F12	Απόρριψη αστικών λυμάτων που προκαλούν ρύπανση σε επιφανειακά ή υπόγεια ύδατα (εξαιρουμένης της υπερχείλισης ομβρίων ή/και των αστικών απορροών)	M γιατί έχει μέτρια έμμεση επιρροή	B	Επιφάνειες νερού	M	M	M
Calidris alba	A144	F12	Απόρριψη αστικών λυμάτων που προκαλούν ρύπανση σε επιφανειακά ή υπόγεια ύδατα (εξαιρουμένης της υπερχείλισης ομβρίων ή/και των αστικών απορροών)	M γιατί έχει μέτρια έμμεση επιρροή	B	Επιφάνειες νερού	M	M	M
Calidris alpina	A672	F12	Απόρριψη αστικών λυμάτων που προκαλούν ρύπανση σε επιφανειακά ή υπόγεια ύδατα (εξαιρουμένης της	M γιατί έχει μέτρια έμμεση επιρροή	B	Επιφάνειες νερού	M	M	M

Ονομασία είδους	Κωδικός είδους	Πιέσεις/απειλές ανά είδος			Χωρική συσχέτιση πίεσης/απειλής με οικοσυστημικές χωρικές ενότητες είδους	Ανάλυση πίεσης/απειλής ανά ΟΧΕ είδους		
		Κωδικός Πίεσης / Απειλής	Ονομασία Πίεσης/ Απειλής	Σημασία πίεσης/ απειλής	ΕΝΤΟΣ/ ΕΚΤΟΣ		Ένταση πίεσης/ απειλής	Διάρκεια πίεσης/ απειλής	Χαρακτήρας πίεσης/ απειλής
			υπερχείλισης ομβρίων ή/και των αστικών απορροών)						
Calidris ferruginea	A147	F12	Απόρριψη αστικών λυμάτων που προκαλούν ρύπανση σε επιφανειακά ή υπόγεια ύδατα (εξαιρουμένης της υπερχείλισης ομβρίων ή/και των αστικών απορροών)	Μ γιατί έχει μέτρια έμμεση επιρροή	Β	Επιφάνειες νερού	Μ	Μ	Μ
Calidris minuta	A145	F12	Απόρριψη αστικών λυμάτων που προκαλούν ρύπανση σε επιφανειακά ή υπόγεια ύδατα (εξαιρουμένης της υπερχείλισης ομβρίων ή/και των αστικών απορροών)	Μ γιατί έχει μέτρια έμμεση επιρροή	Β	Επιφάνειες νερού	Μ	Μ	Μ
Calidris pugnax	A151	F12	Απόρριψη αστικών λυμάτων που προκαλούν ρύπανση σε επιφανειακά ή υπόγεια ύδατα (εξαιρουμένης της υπερχείλισης ομβρίων ή/και των αστικών απορροών)	Μ γιατί έχει μέτρια έμμεση επιρροή	Β	Επιφάνειες νερού	Μ	Μ	Μ
Calidris temminckii	A146	F12	Απόρριψη αστικών λυμάτων που προκαλούν ρύπανση σε επιφανειακά ή υπόγεια ύδατα (εξαιρουμένης της	Μ γιατί έχει μέτρια έμμεση επιρροή	Β	Επιφάνειες νερού	Μ	Μ	Μ

Ονομασία είδους	Κωδικός είδους	Πιέσεις/απειλές ανά είδος			Χωρική συσχέτιση πίεσης/απειλής με οικοσυστημικές χωρικές ενότητες είδους	Ανάλυση πίεσης/απειλής ανά ΟΧΕ είδους		
		Κωδικός Πίεσης / Απειλής	Ονομασία Πίεσης/ Απειλής	Σημασία πίεσης/ απειλής	ΕΝΤΟΣ/ ΕΚΤΟΣ		Ένταση πίεσης/ απειλής	Διάρκεια πίεσης/ απειλής	Χαρακτήρας πίεσης/ απειλής
			υπερχείλισης ομβρίων ή/και των αστικών απορροών)						
Fulica atra	A723	F12	Απόρριψη αστικών λυμάτων που προκαλούν ρύπανση σε επιφανειακά ή υπόγεια ύδατα (εξαιρουμένης της υπερχείλισης ομβρίων ή/και των αστικών απορροών)	Μ γιατί έχει μέτρια έμμεση επιρροή	Β	Επιφάνειες νερού	Μ	Μ	Μ
Gallinago gallinago	A153	F12	Απόρριψη αστικών λυμάτων που προκαλούν ρύπανση σε επιφανειακά ή υπόγεια ύδατα (εξαιρουμένης της υπερχείλισης ομβρίων ή/και των αστικών απορροών)	Μ γιατί έχει μέτρια έμμεση επιρροή	Β	Επιφάνειες νερού	Μ	Μ	Μ
Hydroprogne caspia	A732	F12	Απόρριψη αστικών λυμάτων που προκαλούν ρύπανση σε επιφανειακά ή υπόγεια ύδατα (εξαιρουμένης της υπερχείλισης ομβρίων ή/και των αστικών απορροών)	Μ γιατί έχει μέτρια έμμεση επιρροή	Β	Επιφάνειες νερού	Μ	Μ	Π
Sterna hirundo	*A193*	F12	Απόρριψη αστικών λυμάτων που προκαλούν ρύπανση σε επιφανειακά ή υπόγεια ύδατα (εξαιρουμένης της	Μ γιατί έχει μέτρια έμμεση επιρροή	Β	Επιφάνειες νερού, Θάλασσα	Μ	Μ	Μ

Ονομασία είδους	Κωδικός είδους	Πιέσεις/απειλές ανά είδος			Χωρική συσχέτιση πίεσης/απειλής με οικοσυστημικές χωρικές ενότητες είδους	Ανάλυση πίεσης/απειλής ανά ΟΧΕ είδους		
		Κωδικός Πίεσης / Απειλής	Ονομασία Πίεσης/ Απειλής	Σημασία πίεσης/ απειλής	ΕΝΤΟΣ/ ΕΚΤΟΣ		Ένταση πίεσης/ απειλής	Διάρκεια πίεσης/ απειλής	Χαρακτήρας πίεσης/ απειλής
			υπερχείλισης ομβρίων ή/και των αστικών απορροών)						
Sternula albifrons	*A631-B*	F12	Απόρριψη αστικών λυμάτων που προκαλούν ρύπανση σε επιφανειακά ή υπόγεια ύδατα (εξαιρουμένης της υπερχείλισης ομβρίων ή/και των αστικών απορροών)	Μ γιατί έχει μέτρια έμμεση επιρροή	Β	Επιφάνειες νερού, Θάλασσα	Μ	Μ	Μ
Himantopus himantopus	A131	F12	Απόρριψη αστικών λυμάτων που προκαλούν ρύπανση σε επιφανειακά ή υπόγεια ύδατα (εξαιρουμένης της υπερχείλισης ομβρίων ή/και των αστικών απορροών)	Μ γιατί έχει μέτρια έμμεση επιρροή	Β	Εποχικά κατακλυζόμενες εκτάσεις	Μ	Μ	Μ
Glareola pratincola	A625-B	F12	Απόρριψη αστικών λυμάτων που προκαλούν ρύπανση σε επιφανειακά ή υπόγεια ύδατα (εξαιρουμένης της υπερχείλισης ομβρίων ή/και των αστικών απορροών)	Μ γιατί έχει μέτρια έμμεση επιρροή	Β	Εποχικά κατακλυζόμενες εκτάσεις, Μεσογειακά Αλίπεδα	Μ	Μ	Μ
Haematopus ostralegus	A130	F12	Απόρριψη αστικών λυμάτων που προκαλούν ρύπανση σε επιφανειακά ή υπόγεια ύδατα (εξαιρουμένης της	Μ γιατί έχει μέτρια έμμεση επιρροή	Β	Εποχικά κατακλυζόμενες εκτάσεις, Μεσογειακά Αλίπεδα	Μ	Μ	Μ

Ονομασία είδους	Κωδικός είδους	Πιέσεις/απειλές ανά είδος				Χωρική συσχέτιση πίεσης/απειλής με οικοσυστημικές χωρικές ενότητες είδους	Ανάλυση πίεσης/απειλής ανά ΟΧΕ είδους		
		Κωδικός Πίεσης / Απειλής	Ονομασία Πίεσης/ Απειλής	Σημασία πίεσης/ απειλής	ΕΝΤΟΣ/ ΕΚΤΟΣ		Ένταση πίεσης/ απειλής	Διάρκεια πίεσης/ απειλής	Χαρακτήρας πίεσης/ απειλής
			υπερχείλισης ομβρίων ή/και των αστικών απορροών)						
Mergus merganser	A654-B	F12	Απόρριψη αστικών λυμάτων που προκαλούν ρύπανση σε επιφανειακά ή υπόγεια ύδατα (εξαιρουμένης της υπερχείλισης ομβρίων ή/και των αστικών απορροών)	Μ γιατί έχει μέτρια έμμεση επιρροή	Β	Θάλασσα	Μ	Μ	Μ
Mergus merganser	A654-B	F12	Απόρριψη αστικών λυμάτων που προκαλούν ρύπανση σε επιφανειακά ή υπόγεια ύδατα (εξαιρουμένης της υπερχείλισης ομβρίων ή/και των αστικών απορροών)	Μ γιατί έχει μέτρια έμμεση επιρροή	Β	Θάλασσα	Μ	Μ	Μ
Chroicocephalus ridibundus	A179	F12	Απόρριψη αστικών λυμάτων που προκαλούν ρύπανση σε επιφανειακά ή υπόγεια ύδατα (εξαιρουμένης της υπερχείλισης ομβρίων ή/και των αστικών απορροών)	Μ γιατί έχει μέτρια έμμεση επιρροή	Β	Θάλασσα, Επιφάνειες νερού	Μ	Μ	Μ
Phalacrocorax carbo sinensis	A391	F12	Απόρριψη αστικών λυμάτων που προκαλούν ρύπανση σε επιφανειακά ή υπόγεια ύδατα (εξαιρουμένης της	Μ γιατί έχει μέτρια έμμεση επιρροή	Β	Θάλασσα, Επιφάνειες νερού	Μ	Μ	Π

Ονομασία είδους	Κωδικός είδους	Πιέσεις/απειλές ανά είδος			Χωρική συσχέτιση πίεσης/απειλής με οικοσυστημικές χωρικές ενότητες είδους	Ανάλυση πίεσης/απειλής ανά ΟΧΕ είδους		
		Κωδικός Πίεσης / Απειλής	Ονομασία Πίεσης/ Απειλής	Σημασία πίεσης/ απειλής	ΕΝΤΟΣ/ ΕΚΤΟΣ		Ένταση πίεσης/ απειλής	Διάρκεια πίεσης/ απειλής	Χαρακτήρας πίεσης/ απειλής
			υπερχείλισης ομβρίων ή/και των αστικών απορροών)						
Podiceps cristatus	A691	F12	Απόρριψη αστικών λυμάτων που προκαλούν ρύπανση σε επιφανειακά ή υπόγεια ύδατα (εξαιρουμένης της υπερχείλισης ομβρίων ή/και των αστικών απορροών)	Μ γιατί έχει μέτρια έμμεση επιρροή	Β	Θάλασσα, Επιφάνειες νερού	Μ	Μ	Μ
Podiceps grisegena	A665-B	F12	Απόρριψη αστικών λυμάτων που προκαλούν ρύπανση σε επιφανειακά ή υπόγεια ύδατα (εξαιρουμένης της υπερχείλισης ομβρίων ή/και των αστικών απορροών)	Μ γιατί έχει μέτρια έμμεση επιρροή	Β	Θάλασσα, Επιφάνειες νερού	Μ	Μ	Μ
Podiceps nigricollis	A692	F12	Απόρριψη αστικών λυμάτων που προκαλούν ρύπανση σε επιφανειακά ή υπόγεια ύδατα (εξαιρουμένης της υπερχείλισης ομβρίων ή/και των αστικών απορροών)	Μ γιατί έχει μέτρια έμμεση επιρροή	Β	Θάλασσα, Επιφάνειες νερού	Μ	Μ	Μ
Gallinula chloropus	A721	F12	Απόρριψη αστικών λυμάτων που προκαλούν ρύπανση σε επιφανειακά ή υπόγεια ύδατα (εξαιρουμένης της	Μ γιατί έχει μέτρια έμμεση επιρροή	Β	Καλαμώνες, Αλμυρόβαλτοι	Μ	Μ	Μ

Ονομασία είδους	Κωδικός είδους	Πιέσεις/απειλές ανά είδος				Χωρική συσχέτιση πίεσης/απειλής με οικοσυστημικές χωρικές ενότητες είδους	Ανάλυση πίεσης/απειλής ανά ΟΧΕ είδους		
		Κωδικός Πίεσης / Απειλής	Ονομασία Πίεσης/ Απειλής	Σημασία πίεσης/ απειλής	ΕΝΤΟΣ/ ΕΚΤΟΣ		Ένταση πίεσης/ απειλής	Διάρκεια πίεσης/ απειλής	Χαρακτήρας πίεσης/ απειλής
			υπερχείλισης ομβρίων ή/και των αστικών απορροών)						
Plegadis falcinellus	A700	F12	Απόρριψη αστικών λυμάτων που προκαλούν ρύπανση σε επιφανειακά ή υπόγεια ύδατα (εξαιρουμένης της υπερχείλισης ομβρίων ή/και των αστικών απορροών)	Μ γιατί έχει μέτρια έμμεση επιρροή	Β	Μεσογειακά Αλίπεδα, Εποχικά κατακλυζόμενες εκτάσεις	Μ	Μ	Μ
Pluvialis squatarola	A141	A26	Γεωργικές δραστηριότητες που προκαλούν διάχυτη ρύπανση σε επιφανειακά ή υπόγεια ύδατα. Αφορά τη ρύπναση των υδάτων λόγω της αλόγιστης χρήσης λιπασμάτων και φυτοφαρμάκων, η οποία προκαλεί μείωση των ειδών με τα οποία τρέφεται το είδος.	Μ γιατί έχει μέτρια έμμεση επιρροή	Β	Μεσογειακά Αλίπεδα, Εποχικά κατακλυζόμενες εκτάσεις	Μ	Μ	Π
Larus melanocephalus	A176	A26	Γεωργικές δραστηριότητες που προκαλούν διάχυτη ρύπανση σε επιφανειακά ή υπόγεια ύδατα. Αφορά τη ρύπναση των υδάτων λόγω της αλόγιστης χρήσης λιπασμάτων και φυτοφαρμάκων, η οποία προκαλεί	Μ γιατί έχει μέτρια έμμεση επιρροή	Β	Αλμυρόβαλτοι, Επιφάνειες νερού	Μ	Μ	Π

Ονομασία είδους	Κωδικός είδους	Πιέσεις/απειλές ανά είδος				Χωρική συσχέτιση πίεσης/απειλής με οικοσυστημικές χωρικές ενότητες είδους	Ανάλυση πίεσης/απειλής ανά ΟΧΕ είδους		
		Κωδικός Πίεσης / Απειλής	Ονομασία Πίεσης/ Απειλής	Σημασία πίεσης/ απειλής	ΕΝΤΟΣ/ ΕΚΤΟΣ		Ένταση πίεσης/ απειλής	Διάρκεια πίεσης/ απειλής	Χαρακτήρας πίεσης/ απειλής
			μείωση των ειδών με τα οποία τρέφεται το είδος.						
Microcarbo pygmaeus	A393	A26	Γεωργικές δραστηριότητες που προκαλούν διάχυτη ρύπανση σε επιφανειακά ή υπόγεια ύδατα. Αφορά τη ρύπνασ των υδάτων λόγω της αλόγιστης χρήσης λιπασμάτων και φυτοφαρμάκων, η οποία προκαλεί μείωση των ειδών με τα οποία τρέφεται το είδος.	Μ γιατί έχει μέτρια έμμεση επιρροή	Β	Αλμυρόβαλτοι, Επιφάνειες νερού	Μ	Μ	Π
Pelecanus crispus	A020	A26	Γεωργικές δραστηριότητες που προκαλούν διάχυτη ρύπανση σε επιφανειακά ή υπόγεια ύδατα. Αφορά τη ρύπνασ των υδάτων λόγω της αλόγιστης χρήσης λιπασμάτων και φυτοφαρμάκων, η οποία προκαλεί μείωση των ειδών με τα οποία τρέφεται το είδος.	Μ γιατί έχει μέτρια έμμεση επιρροή	Β	Αλμυρόβαλτοι, Επιφάνειες νερού	Μ	Μ	Π

Ονομασία είδους	Κωδικός είδους	Πιέσεις/απειλές ανά είδος				Χωρική συσχέτιση πίεσης/απειλής με οικοσυστημικές χωρικές ενότητες είδους	Ανάλυση πίεσης/απειλής ανά ΟΧΕ είδους		
		Κωδικός Πίεσης / Απειλής	Ονομασία Πίεσης/ Απειλής	Σημασία πίεσης/ απειλής	ΕΝΤΟΣ/ ΕΚΤΟΣ		Ένταση πίεσης/ απειλής	Διάρκεια πίεσης/ απειλής	Χαρακτήρας πίεσης/ απειλής
Phoenicopterus roseus	A663-B	A26	Γεωργικές δραστηριότητες που προκαλούν διάχυτη ρύπανση σε επιφανειακά ή υπόγεια ύδατα. Αφορά τη ρύπναση των υδάτων λόγω της αλόγιστης χρήσης λιπασμάτων και φυτοφαρμάκων, η οποία προκαλεί μείωση των ειδών με τα οποία τρέφεται το είδος.	Μ γιατί έχει μέτρια έμμεση επιρροή	Β	Αλμυρόβαλτοι, Επιφάνειες νερού	Μ	Μ	Π
Platalea leucorodia	A607-B	A26	Γεωργικές δραστηριότητες που προκαλούν διάχυτη ρύπανση σε επιφανειακά ή υπόγεια ύδατα. Αφορά τη ρύπναση των υδάτων λόγω της αλόγιστης χρήσης λιπασμάτων και φυτοφαρμάκων, η οποία προκαλεί μείωση των ειδών με τα οποία τρέφεται το είδος.	Μ γιατί έχει μέτρια έμμεση επιρροή	Β	Αλμυρόβαλτοι, Επιφάνειες νερού	Μ	Μ	Π
Nycticorax nycticorax	A610-A	A26	Γεωργικές δραστηριότητες που προκαλούν διάχυτη ρύπανση σε επιφανειακά ή υπόγεια ύδατα. Αφορά τη ρύπανση των υδάτων λόγω της αλόγιστης χρήσης λιπασμάτων και φυτοφαρμάκων, η οποία προκαλεί	Μ γιατί έχει μέτρια έμμεση επιρροή	Β	Αλμυρόβαλτοι, Επιφάνειες νερού, Καλαμώνες	Μ	Μ	Π

Ονομασία είδους	Κωδικός είδους	Πιέσεις/απειλές ανά είδος				Χωρική συσχέτιση πίεσης/απειλής με οικοσυστημικές χωρικές ενότητες είδους	Ανάλυση πίεσης/απειλής ανά ΟΧΕ είδους		
		Κωδικός Πίεσης / Απειλής	Ονομασία Πίεσης/ Απειλής	Σημασία πίεσης/ απειλής	ΕΝΤΟΣ/ ΕΚΤΟΣ		Ένταση πίεσης/ απειλής	Διάρκεια πίεσης/ απειλής	Χαρακτήρας πίεσης/ απειλής
			μείωση των ειδών με τα οποία τρέφεται το είδος.						
Ciconia ciconia	A667-B	A26	Γεωργικές δραστηριότητες που προκαλούν διάχυτη ρύπανση σε επιφανειακά ή υπόγεια ύδατα. Αφορά τη ρύπναση των υδάτων λόγω της αλόγιστης χρήσης λιπασμάτων και φυτοφαρμάκων, η οποία προκαλεί μείωση των ειδών με τα οποία τρέφεται το είδος.	Μ γιατί έχει μέτρια έμμεση επιρροή	Β	Αλμυρόβαλτοι, Εποχικά κατακλυζόμενες εκτάσεις	Μ	Μ	Π
Ciconia nigra	A030-B	A26	Γεωργικές δραστηριότητες που προκαλούν διάχυτη ρύπανση σε επιφανειακά ή υπόγεια ύδατα. Αφορά τη ρύπναση των υδάτων λόγω της αλόγιστης χρήσης λιπασμάτων και φυτοφαρμάκων, η οποία προκαλεί μείωση των ειδών με τα οποία τρέφεται το είδος.	Μ γιατί έχει μέτρια έμμεση επιρροή	Β	Αλμυρόβαλτοι, Εποχικά κατακλυζόμενες εκτάσεις	Μ	Μ	Π

Ονομασία είδους	Κωδικός είδους	Πιέσεις/απειλές ανά είδος			Χωρική συσχέτιση πίεσης/απειλής με οικοσυστημικές χωρικές ενότητες είδους	Ανάλυση πίεσης/απειλής ανά ΟΧΕ είδους		
		Κωδικός Πίεσης / Απειλής	Ονομασία Πίεσης/ Απειλής	Σημασία πίεσης/ απειλής	ΕΝΤΟΣ/ ΕΚΤΟΣ		Ένταση πίεσης/ απειλής	Διάρκεια πίεσης/ απειλής	Χαρακτήρας πίεσης/ απειλής
Limosa limosa	A614-B	A26	Γεωργικές δραστηριότητες που προκαλούν διάχυτη ρύπανση σε επιφανειακά ή υπόγεια ύδατα. Αφορά τη ρύπνασ των υδάτων λόγω της αλόγιστης χρήσης λιπασμάτων και φυτοφαρμάκων, η οποία προκαλεί μείωση των ειδών με τα οποία τρέφεται το είδος.	Μ γιατί έχει μέτρια έμμεση επιρροή	Β	Αλμυρόβαλτοι, Εποχικά κατακλυζόμενες εκτάσεις	Μ	Μ	Π
Tringa erythropus	A161	A26	Γεωργικές δραστηριότητες που προκαλούν διάχυτη ρύπανση σε επιφανειακά ή υπόγεια ύδατα. Αφορά τη ρύπνασ των υδάτων λόγω της αλόγιστης χρήσης λιπασμάτων και φυτοφαρμάκων, η οποία προκαλεί μείωση των ειδών με τα οποία τρέφεται το είδος.	Μ γιατί έχει μέτρια έμμεση επιρροή	Β	Αλμυρόβαλτοι, Εποχικά κατακλυζόμενες εκτάσεις	Μ	Μ	Π
Tringa glareola	A166	A26	Γεωργικές δραστηριότητες που προκαλούν διάχυτη ρύπανση σε επιφανειακά ή υπόγεια ύδατα. Αφορά τη ρύπνασ των υδάτων λόγω της αλόγιστης χρήσης λιπασμάτων και φυτοφαρμάκων, η οποία προκαλεί	Μ γιατί έχει μέτρια έμμεση επιρροή	Β	Αλμυρόβαλτοι, Εποχικά κατακλυζόμενες εκτάσεις	Μ	Μ	Π

Ονομασία είδους	Κωδικός είδους	Πιέσεις/απειλές ανά είδος				Χωρική συσχέτιση πίεσης/απειλής με οικοσυστημικές χωρικές ενότητες είδους	Ανάλυση πίεσης/απειλής ανά ΟΧΕ είδους		
		Κωδικός Πίεσης / Απειλής	Ονομασία Πίεσης/ Απειλής	Σημασία πίεσης/ απειλής	ΕΝΤΟΣ/ ΕΚΤΟΣ		Ένταση πίεσης/ απειλής	Διάρκεια πίεσης/ απειλής	Χαρακτήρας πίεσης/ απειλής
			μείωση των ειδών με τα οποία τρέφεται το είδος.						
Tringa nebularia	A164	A26	Γεωργικές δραστηριότητες που προκαλούν διάχυτη ρύπανση σε επιφανειακά ή υπόγεια ύδατα. Αφορά τη ρύπνασ των υδάτων λόγω της αλόγιστης χρήσης λιπασμάτων και φυτοφαρμάκων, η οποία προκαλεί μείωση των ειδών με τα οποία τρέφεται το είδος.	Μ γιατί έχει μέτρια έμμεση επιρροή	Β	Αλμυρόβαλτοι, Εποχικά κατακλυζόμενες εκτάσεις	Μ	Μ	Π
Tringa ochropus	A165	A26	Γεωργικές δραστηριότητες που προκαλούν διάχυτη ρύπανση σε επιφανειακά ή υπόγεια ύδατα. Αφορά τη ρύπνασ των υδάτων λόγω της αλόγιστης χρήσης λιπασμάτων και φυτοφαρμάκων, η οποία προκαλεί μείωση των ειδών με τα οποία τρέφεται το είδος.	Μ γιατί έχει μέτρια έμμεση επιρροή	Β	Αλμυρόβαλτοι, Εποχικά κατακλυζόμενες εκτάσεις	Μ	Μ	Π

Ονομασία είδους	Κωδικός είδους	Πιέσεις/απειλές ανά είδος			Χωρική συσχέτιση πίεσης/απειλής με οικοσυστημικές χωρικές ενότητες είδους	Ανάλυση πίεσης/απειλής ανά ΟΧΕ είδους		
		Κωδικός Πίεσης / Απειλής	Ονομασία Πίεσης/ Απειλής	Σημασία πίεσης/ απειλής	ΕΝΤΟΣ/ ΕΚΤΟΣ		Ένταση πίεσης/ απειλής	Διάρκεια πίεσης/ απειλής	Χαρακτήρας πίεσης/ απειλής
Tringa stagnatilis	A163	A26	Γεωργικές δραστηριότητες που προκαλούν διάχυτη ρύπανση σε επιφανειακά ή υπόγεια ύδατα. Αφορά τη ρύπναση των υδάτων λόγω της αλόγιστης χρήσης λιπασμάτων και φυτοφαρμάκων, η οποία προκαλεί μείωση των ειδών με τα οποία τρέφεται το είδος.	Μ γιατί έχει μέτρια έμμεση επιρροή	Β	Αλμυρόβαλτοι, Εποχικά κατακλυζόμενες εκτάσεις	Μ	Μ	Π
Tringa totanus	A162	A26	Γεωργικές δραστηριότητες που προκαλούν διάχυτη ρύπανση σε επιφανειακά ή υπόγεια ύδατα. Αφορά τη ρύπναση των υδάτων λόγω της αλόγιστης χρήσης λιπασμάτων και φυτοφαρμάκων, η οποία προκαλεί μείωση των ειδών με τα οποία τρέφεται το είδος.	Μ γιατί έχει μέτρια έμμεση επιρροή	Β	Αλμυρόβαλτοι, Εποχικά κατακλυζόμενες εκτάσεις	Μ	Μ	Π
Zapornia parva	A719	A26	Γεωργικές δραστηριότητες που προκαλούν διάχυτη ρύπανση σε επιφανειακά ή υπόγεια ύδατα. Αφορά τη ρύπναση των υδάτων λόγω της αλόγιστης χρήσης λιπασμάτων και φυτοφαρμάκων, η οποία προκαλεί	Μ γιατί έχει μέτρια έμμεση επιρροή	Β	Αλμυρόβαλτοι, Εποχικά κατακλυζόμενες εκτάσεις, Καλαμώνες	Μ	Μ	Π

Ονομασία είδους	Κωδικός είδους	Πιέσεις/απειλές ανά είδος				Χωρική συσχέτιση πίεσης/απειλής με οικοσυστημικές χωρικές ενότητες είδους	Ανάλυση πίεσης/απειλής ανά ΟΧΕ είδους		
		Κωδικός Πίεσης / Απειλής	Ονομασία Πίεσης/ Απειλής	Σημασία πίεσης/ απειλής	ΕΝΤΟΣ/ ΕΚΤΟΣ		Ένταση πίεσης/ απειλής	Διάρκεια πίεσης/ απειλής	Χαρακτήρας πίεσης/ απειλής
			μείωση των ειδών με τα οποία τρέφεται το είδος.						
Thalasseus sandvicensis	A191	A26	Γεωργικές δραστηριότητες που προκαλούν διάχυτη ρύπανση σε επιφανειακά ή υπόγεια ύδατα. Αφορά τη ρύπναση των υδάτων λόγω της αλόγιστης χρήσης λιπασμάτων και φυτοφαρμάκων, η οποία προκαλεί μείωση των ειδών με τα οποία τρέφεται το είδος.	Μ γιατί έχει μέτρια έμμεση επιρροή	Β	Αλμυρόβαλτοι, Θάλασσα	Μ	Μ	Π
Hydroprogne caspia	A732	A26	Γεωργικές δραστηριότητες που προκαλούν διάχυτη ρύπανση σε επιφανειακά ή υπόγεια ύδατα. Αφορά τη ρύπναση των υδάτων λόγω της αλόγιστης χρήσης λιπασμάτων και φυτοφαρμάκων, η οποία προκαλεί μείωση των ειδών με τα οποία τρέφεται το είδος.	Μ γιατί έχει μέτρια έμμεση επιρροή	Β	Επιφάνειες νερού	Μ	Μ	Π

Ονομασία είδους	Κωδικός είδους	Πιέσεις/απειλές ανά είδος			Χωρική συσχέτιση πίεσης/απειλής με οικοσυστημικές χωρικές ενότητες είδους	Ανάλυση πίεσης/απειλής ανά ΟΧΕ είδους		
		Κωδικός Πίεσης / Απειλής	Ονομασία Πίεσης/ Απειλής	Σημασία πίεσης/ απειλής	ΕΝΤΟΣ/ ΕΚΤΟΣ		Ένταση πίεσης/ απειλής	Διάρκεια πίεσης/ απειλής	Χαρακτήρας πίεσης/ απειλής
Sterna hirundo	*A193*	A26	Γεωργικές δραστηριότητες που προκαλούν διάχυτη ρύπανση σε επιφανειακά ή υπόγεια ύδατα. Αφορά τη ρύπνασ των υδάτων λόγω της αλόγιστης χρήσης λιπασμάτων και φυτοφαρμάκων, η οποία προκαλεί μείωση των ειδών με τα οποία τρέφεται το είδος.	Μ γιατί έχει μέτρια έμμεση επιρροή	Β	Επιφάνειες νερού, Θάλασσα	Μ	Μ	Π
Sternula albifrons	*A631-B*	A26	Γεωργικές δραστηριότητες που προκαλούν διάχυτη ρύπανση σε επιφανειακά ή υπόγεια ύδατα. Αφορά τη ρύπνασ των υδάτων λόγω της αλόγιστης χρήσης λιπασμάτων και φυτοφαρμάκων, η οποία προκαλεί μείωση των ειδών με τα οποία τρέφεται το είδος.	Μ γιατί έχει μέτρια έμμεση επιρροή	Β	Επιφάνειες νερού, Θάλασσα	Μ	Μ	Π
Gavia arctica arctica	A689	A26	Γεωργικές δραστηριότητες που προκαλούν διάχυτη ρύπανση σε επιφανειακά ή υπόγεια ύδατα. Αφορά τη ρύπνασ των υδάτων λόγω της αλόγιστης χρήσης λιπασμάτων και φυτοφαρμάκων, η οποία προκαλεί	Μ γιατί έχει μέτρια έμμεση επιρροή	Β	Θάλασσα	Μ	Μ	Π

Ονομασία είδους	Κωδικός είδους	Πιέσεις/απειλές ανά είδος				Χωρική συσχέτιση πίεσης/απειλής με οικοσυστημικές χωρικές ενότητες είδους	Ανάλυση πίεσης/απειλής ανά ΟΧΕ είδους		
		Κωδικός Πίεσης / Απειλής	Ονομασία Πίεσης/ Απειλής	Σημασία πίεσης/ απειλής	ΕΝΤΟΣ/ ΕΚΤΟΣ		Ένταση πίεσης/ απειλής	Διάρκεια πίεσης/ απειλής	Χαρακτήρας πίεσης/ απειλής
			μείωση των ειδών με τα οποία τρέφεται το είδος.						
Chroicocephalus ridibundus	A179	A26	Γεωργικές δραστηριότητες που προκαλούν διάχυτη ρύπανση σε επιφανειακά ή υπόγεια ύδατα. Αφορά τη ρύπναση των υδάτων λόγω της αλόγιστης χρήσης λιπασμάτων και φυτοφαρμάκων, η οποία προκαλεί μείωση των ειδών με τα οποία τρέφεται το είδος.	Μ γιατί έχει μέτρια έμμεση επιρροή	Β	Θάλασσα, Επιφάνειες νερού	Μ	Μ	Π
Larus genei	A180	A26	Γεωργικές δραστηριότητες που προκαλούν διάχυτη ρύπανση σε επιφανειακά ή υπόγεια ύδατα. Αφορά τη ρύπναση των υδάτων λόγω της αλόγιστης χρήσης λιπασμάτων και φυτοφαρμάκων, η οποία προκαλεί μείωση των ειδών με τα οποία τρέφεται το είδος.	Μ γιατί έχει μέτρια έμμεση επιρροή	Β	Θάλασσα, Επιφάνειες νερού	Μ	Μ	Π

Ονομασία είδους	Κωδικός είδους	Πιέσεις/απειλές ανά είδος			Χωρική συσχέτιση πίεσης/απειλής με οικοσυστημικές χωρικές ενότητες είδους	Ανάλυση πίεσης/απειλής ανά ΟΧΕ είδους		
		Κωδικός Πίεσης / Απειλής	Ονομασία Πίεσης/ Απειλής	Σημασία πίεσης/ απειλής	ΕΝΤΟΣ/ ΕΚΤΟΣ		Ένταση πίεσης/ απειλής	Διάρκεια πίεσης/ απειλής	Χαρακτήρας πίεσης/ απειλής
Ixobrychus minutus	A617-B	A26	Γεωργικές δραστηριότητες που προκαλούν διάχυτη ρύπανση σε επιφανειακά ή υπόγεια ύδατα. Αφορά τη ρύπνασ των υδάτων λόγω της αλόγιστης χρήσης λιπασμάτων και φυτοφαρμάκων, η οποία προκαλεί μείωση των ειδών με τα οποία τρέφεται το είδος.	Μ γιατί έχει μέτρια έμμεση επιρροή	Β	Καλαμώνες, Αλμυρόβαλτοι	Μ	Μ	Π
Haematopus ostralegus	A130	A26	Γεωργικές δραστηριότητες που προκαλούν διάχυτη ρύπανση σε επιφανειακά ή υπόγεια ύδατα. Αφορά τη ρύπνασ των υδάτων λόγω της αλόγιστης χρήσης λιπασμάτων και φυτοφαρμάκων, η οποία προκαλεί μείωση των ειδών με τα οποία τρέφεται το είδος.	Μ γιατί έχει μέτρια έμμεση επιρροή	Β	Μεσογειακά Αλίπεδα	Μ	Μ	Π
Glareola pratincola	A625-B	A26	Γεωργικές δραστηριότητες που προκαλούν διάχυτη ρύπανση σε επιφανειακά ή υπόγεια ύδατα. Αφορά τη ρύπνασ των υδάτων λόγω της αλόγιστης χρήσης λιπασμάτων και φυτοφαρμάκων, η οποία προκαλεί	Μ γιατί έχει μέτρια έμμεση επιρροή	Β	Μεσογειακά Αλίπεδα, Μη αρόσιμη γη	Μ	Μ	Π

Ονομασία είδους	Κωδικός είδους	Πιέσεις/απειλές ανά είδος				Χωρική συσχέτιση πίεσης/απειλής με οικοσυστημικές χωρικές ενότητες είδους	Ανάλυση πίεσης/απειλής ανά ΟΧΕ είδους		
		Κωδικός Πίεσης / Απειλής	Ονομασία Πίεσης/ Απειλής	Σημασία πίεσης/ απειλής	ΕΝΤΟΣ/ ΕΚΤΟΣ		Ένταση πίεσης/ απειλής	Διάρκεια πίεσης/ απειλής	Χαρακτήρας πίεσης/ απειλής
			μείωση των ειδών με τα οποία τρέφεται το είδος.						
Alcedo atthis	A229	A26	Γεωργικές δραστηριότητες που προκαλούν διάχυτη ρύπανση σε επιφανειακά ή υπόγεια ύδατα. Αφορά τη ρύπνασ των υδάτων λόγω της αλόγιστης χρήσης λιπασμάτων και φυτοφαρμάκων, η οποία προκαλεί μείωση των ειδών με τα οποία τρέφεται το είδος.	Μ γιατί έχει μέτρια έμμεση επιρροή	Β	Μη αρόσιμη γη μεικτή	Μ	Μ	Π
Ardea alba	A698	A26	Γεωργικές δραστηριότητες που προκαλούν διάχυτη ρύπανση σε επιφανειακά ή υπόγεια ύδατα. Αφορά τη ρύπνασ των υδάτων λόγω της αλόγιστης χρήσης λιπασμάτων και φυτοφαρμάκων, η οποία προκαλεί μείωση των ειδών με τα οποία τρέφεται το είδος.	Μ γιατί έχει μέτρια έμμεση επιρροή	Β	Μη αρόσιμη γη μεικτή	Μ	Μ	Π

Ονομασία είδους	Κωδικός είδους	Πιέσεις/απειλές ανά είδος			Χωρική συσχέτιση πίεσης/απειλής με οικοσυστημικές χωρικές ενότητες είδους	Ανάλυση πίεσης/απειλής ανά ΟΧΕ είδους		
		Κωδικός Πίεσης / Απειλής	Ονομασία Πίεσης/ Απειλής	Σημασία πίεσης/ απειλής	ΕΝΤΟΣ/ ΕΚΤΟΣ		Ένταση πίεσης/ απειλής	Διάρκεια πίεσης/ απειλής	Χαρακτήρας πίεσης/ απειλής
Ardea cinerea	A699	A26	Γεωργικές δραστηριότητες που προκαλούν διάχυτη ρύπανση σε επιφανειακά ή υπόγεια ύδατα. Αφορά τη ρύπναση των υδάτων λόγω της αλόγιστης χρήσης λιπασμάτων και φυτοφαρμάκων, η οποία προκαλεί μείωση των ειδών με τα οποία τρέφεται το είδος.	Μ γιατί έχει μέτρια έμμεση επιρροή	Β	Μη αρόσιμη γη μεικτή	Μ	Μ	Π
Ardea purpurea	A634-B	A26	Γεωργικές δραστηριότητες που προκαλούν διάχυτη ρύπανση σε επιφανειακά ή υπόγεια ύδατα. Αφορά τη ρύπναση των υδάτων λόγω της αλόγιστης χρήσης λιπασμάτων και φυτοφαρμάκων, η οποία προκαλεί μείωση των ειδών με τα οποία τρέφεται το είδος.	Μ γιατί έχει μέτρια έμμεση επιρροή	Β	Μη αρόσιμη γη μεικτή	Μ	Μ	Π
Ardeola ralloides	A024	A26	Γεωργικές δραστηριότητες που προκαλούν διάχυτη ρύπανση σε επιφανειακά ή υπόγεια ύδατα. Αφορά τη ρύπναση των υδάτων λόγω της αλόγιστης χρήσης λιπασμάτων και φυτοφαρμάκων, η οποία προκαλεί	Μ γιατί έχει μέτρια έμμεση επιρροή	Β	Μη αρόσιμη γη μεικτή	Μ	Μ	Π

Ονομασία είδους	Κωδικός είδους	Πιέσεις/απειλές ανά είδος				Χωρική συσχέτιση πίεσης/απειλής με οικοσυστημικές χωρικές ενότητες είδους	Ανάλυση πίεσης/απειλής ανά ΟΧΕ είδους		
		Κωδικός Πίεσης / Απειλής	Ονομασία Πίεσης/ Απειλής	Σημασία πίεσης/ απειλής	ΕΝΤΟΣ/ ΕΚΤΟΣ		Ένταση πίεσης/ απειλής	Διάρκεια πίεσης/ απειλής	Χαρακτήρας πίεσης/ απειλής
			μείωση των ειδών με τα οποία τρέφεται το είδος.						
Asio flammeus	A222	A26	Γεωργικές δραστηριότητες που προκαλούν διάχυτη ρύπανση σε επιφανειακά ή υπόγεια ύδατα. Αφορά τη ρύπνασ των υδάτων λόγω της αλόγιστης χρήσης λιπασμάτων και φυτοφαρμάκων, η οποία προκαλεί μείωση των ειδών με τα οποία τρέφεται το είδος.	Μ γιατί έχει μέτρια έμμεση επιρροή	Β	Μη αρόσιμη γη μεικτή	Μ	Μ	Π
Botaurus stellaris	A021	A26	Γεωργικές δραστηριότητες που προκαλούν διάχυτη ρύπανση σε επιφανειακά ή υπόγεια ύδατα. Αφορά τη ρύπνασ των υδάτων λόγω της αλόγιστης χρήσης λιπασμάτων και φυτοφαρμάκων, η οποία προκαλεί μείωση των ειδών με τα οποία τρέφεται το είδος.	Μ γιατί έχει μέτρια έμμεση επιρροή	Β	Μη αρόσιμη γη μεικτή	Μ	Μ	Π

Ονομασία είδους	Κωδικός είδους	Πιέσεις/απειλές ανά είδος			Χωρική συσχέτιση πίεσης/απειλής με οικοσυστημικές χωρικές ενότητες είδους	Ανάλυση πίεσης/απειλής ανά ΟΧΕ είδους		
		Κωδικός Πίεσης / Απειλής	Ονομασία Πίεσης/ Απειλής	Σημασία πίεσης/ απειλής	ΕΝΤΟΣ/ ΕΚΤΟΣ		Ένταση πίεσης/ απειλής	Διάρκεια πίεσης/ απειλής	Χαρακτήρας πίεσης/ απειλής
Burhinus oedicnemus	A133	A26	Γεωργικές δραστηριότητες που προκαλούν διάχυτη ρύπανση σε επιφανειακά ή υπόγεια ύδατα. Αφορά τη ρύπναση των υδάτων λόγω της αλόγιστης χρήσης λιπασμάτων και φυτοφαρμάκων, η οποία προκαλεί μείωση των ειδών με τα οποία τρέφεται το είδος.	Μ γιατί έχει μέτρια έμμεση επιρροή	Β	Μη αρόσιμη γη μεικτή	Μ	Μ	Π
Calandrella brachydactyla	A243	A26	Γεωργικές δραστηριότητες που προκαλούν διάχυτη ρύπανση σε επιφανειακά ή υπόγεια ύδατα. Αφορά τη ρύπναση των υδάτων λόγω της αλόγιστης χρήσης λιπασμάτων και φυτοφαρμάκων, η οποία προκαλεί μείωση των ειδών με τα οποία τρέφεται το είδος.	Μ γιατί έχει μέτρια έμμεση επιρροή	Β	Μη αρόσιμη γη μεικτή	Μ	Μ	Π
Calandrella brachydactyla	A243	A26	Γεωργικές δραστηριότητες που προκαλούν διάχυτη ρύπανση σε επιφανειακά ή υπόγεια ύδατα. Αφορά τη ρύπναση των υδάτων λόγω της αλόγιστης χρήσης λιπασμάτων και φυτοφαρμάκων, η οποία προκαλεί	Μ γιατί έχει μέτρια έμμεση επιρροή	Β	Μη αρόσιμη γη μεικτή	Μ	Μ	Π

Ονομασία είδους	Κωδικός είδους	Πιέσεις/απειλές ανά είδος			ΕΝΤΟΣ/ ΕΚΤΟΣ	Χωρική συσχέτιση πίεσης/απειλής με οικοσυστημικές χωρικές ενότητες είδους	Ανάλυση πίεσης/απειλής ανά ΟΧΕ είδους		
		Κωδικός Πίεσης / Απειλής	Ονομασία Πίεσης/ Απειλής	Σημασία πίεσης/ απειλής			Ένταση πίεσης/ απειλής	Διάρκεια πίεσης/ απειλής	Χαρακτήρας πίεσης/ απειλής
			μείωση των ειδών με τα οποία τρέφεται το είδος.						
Charadrius alexandrinus	A682-B	A26	Γεωργικές δραστηριότητες που προκαλούν διάχυτη ρύπανση σε επιφανειακά ή υπόγεια ύδατα. Αφορά τη ρύπνασ η των υδάτων λόγω της αλόγιστης χρήσης λιπασμάτων και φυτοφαρμάκων, η οποία προκαλεί μείωση των ειδών με τα οποία τρέφεται το είδος.	Μ γιατί έχει μέτρια έμμεση επιρροή	Β	Μη αρόσιμη γη μεικτή	Μ	Μ	Π
Charadrius dubius	A726	A26	Γεωργικές δραστηριότητες που προκαλούν διάχυτη ρύπανση σε επιφανειακά ή υπόγεια ύδατα. Αφορά τη ρύπνασ η των υδάτων λόγω της αλόγιστης χρήσης λιπασμάτων και φυτοφαρμάκων, η οποία προκαλεί μείωση των ειδών με τα οποία τρέφεται το είδος.	Μ γιατί έχει μέτρια έμμεση επιρροή	Β	Μη αρόσιμη γη μεικτή	Μ	Μ	Π

Ονομασία είδους	Κωδικός είδους	Πιέσεις/απειλές ανά είδος			Χωρική συσχέτιση πίεσης/απειλής με οικοσυστημικές χωρικές ενότητες είδους	Ανάλυση πίεσης/απειλής ανά ΟΧΕ είδους		
		Κωδικός Πίεσης / Απειλής	Ονομασία Πίεσης/ Απειλής	Σημασία πίεσης/ απειλής	ΕΝΤΟΣ/ ΕΚΤΟΣ		Ένταση πίεσης/ απειλής	Διάρκεια πίεσης/ απειλής	Χαρακτήρας πίεσης/ απειλής
Delichon urbicum	A738	A26	Γεωργικές δραστηριότητες που προκαλούν διάχυτη ρύπανση σε επιφανειακά ή υπόγεια ύδατα. Αφορά τη ρύπνασ η των υδάτων λόγω της αλόγιστης χρήσης λιπασμάτων και φυτοφαρμάκων, η οποία προκαλεί μείωση των ειδών με τα οποία τρέφεται το είδος.	Μ γιατί έχει μέτρια έμμεση επιρροή	Β	Μη αρόσιμη γη μεικτή, Μη αρόσιμη γη	Μ	Μ	Π
Egretta garzetta	A697	A26	Γεωργικές δραστηριότητες που προκαλούν διάχυτη ρύπανση σε επιφανειακά ή υπόγεια ύδατα. Αφορά τη ρύπνασ η των υδάτων λόγω της αλόγιστης χρήσης λιπασμάτων και φυτοφαρμάκων, η οποία προκαλεί μείωση των ειδών με τα οποία τρέφεται το είδος.	Μ γιατί έχει μέτρια έμμεση επιρροή	Β	Μη αρόσιμη γη μεικτή, Μη αρόσιμη γη	Μ	Μ	Π
Gallinago gallinago	A153	A26	Γεωργικές δραστηριότητες που προκαλούν διάχυτη ρύπανση σε επιφανειακά ή υπόγεια ύδατα. Αφορά τη ρύπνασ η των υδάτων λόγω της αλόγιστης χρήσης λιπασμάτων και φυτοφαρμάκων, η οποία προκαλεί	Μ γιατί έχει μέτρια έμμεση επιρροή	Β	Μη αρόσιμη γη μεικτή, Μη αρόσιμη γη	Μ	Μ	Π

Ονομασία είδους	Κωδικός είδους	Πιέσεις/απειλές ανά είδος				Χωρική συσχέτιση πίεσης/απειλής με οικοσυστημικές χωρικές ενότητες είδους	Ανάλυση πίεσης/απειλής ανά ΟΧΕ είδους		
		Κωδικός Πίεσης / Απειλής	Ονομασία Πίεσης/ Απειλής	Σημασία πίεσης/ απειλής	ΕΝΤΟΣ/ ΕΚΤΟΣ		Ένταση πίεσης/ απειλής	Διάρκεια πίεσης/ απειλής	Χαρακτήρας πίεσης/ απειλής
			μείωση των ειδών με τα οποία τρέφεται το είδος.						
Gallinago media	A154-B	A26	Γεωργικές δραστηριότητες που προκαλούν διάχυτη ρύπανση σε επιφανειακά ή υπόγεια ύδατα. Αφορά τη ρύπνασ των υδάτων λόγω της αλόγιστης χρήσης λιπασμάτων και φυτοφαρμάκων, η οποία προκαλεί μείωση των ειδών με τα οποία τρέφεται το είδος.	Μ γιατί έχει μέτρια έμμεση επιρροή	Β	Μη αρόσιμη γη μεικτή, Μη αρόσιμη γη	Μ	Μ	Π
Hirundo rustica	A251	A26	Γεωργικές δραστηριότητες που προκαλούν διάχυτη ρύπανση σε επιφανειακά ή υπόγεια ύδατα. Αφορά τη ρύπνασ των υδάτων λόγω της αλόγιστης χρήσης λιπασμάτων και φυτοφαρμάκων, η οποία προκαλεί μείωση των ειδών με τα οποία τρέφεται το είδος.	Μ γιατί έχει μέτρια έμμεση επιρροή	Β	Μη αρόσιμη γη μεικτή, Μη αρόσιμη γη	Μ	Μ	Π

Ονομασία είδους	Κωδικός είδους	Πιέσεις/απειλές ανά είδος				Χωρική συσχέτιση πίεσης/απειλής με οικοσυστημικές χωρικές ενότητες είδους	Ανάλυση πίεσης/απειλής ανά ΟΧΕ είδους		
		Κωδικός Πίεσης / Απειλής	Ονομασία Πίεσης/ Απειλής	Σημασία πίεσης/ απειλής	ΕΝΤΟΣ/ ΕΚΤΟΣ		Ένταση πίεσης/ απειλής	Διάρκεια πίεσης/ απειλής	Χαρακτήρας πίεσης/ απειλής
Plegadis falcinellus	A700	A26	Γεωργικές δραστηριότητες που προκαλούν διάχυτη ρύπανση σε επιφανειακά ή υπόγεια ύδατα. Αφορά τη ρύπναση των υδάτων λόγω της αλόγιστης χρήσης λιπασμάτων και φυτοφαρμάκων, η οποία προκαλεί μείωση των ειδών με τα οποία τρέφεται το είδος.	Μ γιατί έχει μέτρια έμμεση επιρροή	Β	Μη αρόσιμη γη, Μεσογειακά Αλίπεδα, Εποχικά κατακλυζόμενες εκτάσεις	Μ	Μ	Π
Circus aeruginosus	*A081*	G13	Δηλητηρίαση ζώων (εξαιρουμένης της δηλητηρίασης με μόλυβδο)	Μ γιατί έχει μέτρια έμμεση επιρροή	Β	Αλμυρόβαλτοι, Εποχικά κατακλυζόμενες εκτάσεις	Μ	Β	Π
Milvus migrans	A073	G13	Δηλητηρίαση ζώων (εξαιρουμένης της δηλητηρίασης με μόλυβδο)	Μ γιατί έχει μέτρια έμμεση επιρροή	Β	Αλμυρόβαλτοι, Εποχικά κατακλυζόμενες εκτάσεις	Μ	Β	Π
Buteo buteo	A087	G13	Δηλητηρίαση ζώων (εξαιρουμένης της δηλητηρίασης με μόλυβδο)	Μ επειδή έχει μέτρια άμεση επιρροή	Β	Μεσογειακά αλίπεδα (Juncetalia maritimi)	Μ	Β	Π
Buteo rufinus	A403	G13	Δηλητηρίαση ζώων (εξαιρουμένης της δηλητηρίασης με μόλυβδο)	Μ επειδή έχει μέτρια άμεση επιρροή	Β	Μεσογειακά αλίπεδα (Juncetalia maritimi)	Μ	Β	Π
Circus pygargus	A084	G13	Δηλητηρίαση ζώων (εξαιρουμένης της δηλητηρίασης με μόλυβδο)	Μ Επειδή έχει μέτρια άμεση και έμμεση επιρροή	Β	Μη αρόσιμη γη	Μ	Β	Π
Otus scops	A214	G13	Δηλητηρίαση ζώων (εξαιρουμένης της δηλητηρίασης με μόλυβδο)	Μ γιατί έχει μέτρια έμμεση επιρροή	Β	Μη αρόσιμη γη μεικτή	Μ	Β	Π

Ονομασία είδους	Κωδικός είδους	Πιέσεις/απειλές ανά είδος			Χωρική συσχέτιση πίεσης/απειλής με οικοσυστημικές χωρικές ενότητες είδους	Ανάλυση πίεσης/απειλής ανά ΟΧΕ είδους		
		Κωδικός Πίεσης / Απειλής	Ονομασία Πίεσης/ Απειλής	Σημασία πίεσης/ απειλής	ΕΝΤΟΣ/ ΕΚΤΟΣ		Ένταση πίεσης/ απειλής	Διάρκεια πίεσης/ απειλής	Χαρακτήρας πίεσης/ απειλής
Tyto alba	A213	G13	Δηλητηρίαση ζώων (εξαιρουμένης της δηλητηρίασης με μόλυβδο)	Μ γιατί έχει μέτρια έμμεση επιρροή	Β	Μη αρόσιμη γη μεικτή, Μη αρόσιμη γη	Μ	Β	Π
Coracias garrulus	A231	A07	Εγκατάλειψη διαχείρισης / χρήσης άλλων γεωργικών και αγροδασικών συστημάτων (όλα εκτός από βοσκοτόπους)	Μ γιατί έχει μέτρια έμμεση επιρροή	Β	Μη αρόσιμη γη μεικτή, Μη αρόσιμη γη	Μ	Μ	Μ
Corvus corone cornix	A742	A07	Εγκατάλειψη διαχείρισης / χρήσης άλλων γεωργικών και αγροδασικών συστημάτων (όλα εκτός από βοσκοτόπους)	Μ γιατί έχει μέτρια έμμεση επιρροή	Β	Μη αρόσιμη γη μεικτή, Μη αρόσιμη γη	Μ	Μ	Μ
Corvus frugilegus	A348	A07	Εγκατάλειψη διαχείρισης / χρήσης άλλων γεωργικών και αγροδασικών συστημάτων (όλα εκτός από βοσκοτόπους)	Μ γιατί έχει μέτρια έμμεση επιρροή	Β	Μη αρόσιμη γη μεικτή, Μη αρόσιμη γη	Μ	Μ	Μ
Falco columbarius	A098	A06	Εγκατάλειψη διαχείρισης βοσκοτόπων (π.χ. διακοπή βόσκησης ή κουρέματος) μέσω της εγκατάλειψης της εκτατικής κτηνοτροφίας με αποτέλεσμα τη συγκόμωση των	Μ γιατί έχει μέτρια έμμεση επιρροή	Β	Μεσογειακά Αλίπεδα	Μ	Μ	Μ

Ονομασία είδους	Κωδικός είδους	Πιέσεις/απειλές ανά είδος			Χωρική συσχέτιση πίεσης/απειλής με οικοσυστημικές χωρικές ενότητες είδους	Ανάλυση πίεσης/απειλής ανά ΟΧΕ είδους		
		Κωδικός Πίεσης / Απειλής	Ονομασία Πίεσης/ Απειλής	Σημασία πίεσης/ απειλής	ΕΝΤΟΣ/ ΕΚΤΟΣ		Ένταση πίεσης/ απειλής	Διάρκεια πίεσης/ απειλής	Χαρακτήρας πίεσης/ απειλής
			φυτοκοινωνιών και τη μείωση των τροφικών διαθέσιμων.						
Falco peregrinus	A709	A06	Εγκατάλειψη διαχείρισης βοσκοτόπων (π.χ. διακοπή βόσκησης ή κουρέματος) μέσω της εγκατάλειψης της εκτατικής κτηνοτροφίας με αποτέλεσμα τη συγκόμωση των φυτοκοινωνιών και τη μείωση των τροφικών διαθέσιμων.	Μ γιατί έχει μέτρια έμμεση επιρροή	B	Μεσογειακά Αλίπεδα	M	M	M
Gelochelidon nilotica	A731-B	J02	Μεικτής προέλευσης ρύπανση θαλάσσιων υδάτων (θαλάσσια και παράκτια)	Μ επειδή έχει μέτρια άμεση επιρροή	B	Θάλασσα	M	M	M
Podiceps cristatus	A691	J02	Μεικτής προέλευσης ρύπανση θαλάσσιων υδάτων (θαλάσσια και παράκτια)	Μ επειδή έχει μέτρια άμεση επιρροή		Θάλασσα	M	M	M
Podiceps grisegena	A665-B	J02	Μεικτής προέλευσης ρύπανση θαλάσσιων υδάτων (θαλάσσια και παράκτια)	Μ επειδή έχει μέτρια άμεση επιρροή		Θάλασσα	M	M	M

Ονομασία είδους	Κωδικός είδους	Πιέσεις/απειλές ανά είδος			ΕΝΤΟΣ/ ΕΚΤΟΣ	Χωρική συσχέτιση πίεσης/απειλής με οικοσυστημικές χωρικές ενότητες είδους	Ανάλυση πίεσης/απειλής ανά ΟΧΕ είδους		
		Κωδικός Πίεσης / Απειλής	Ονομασία Πίεσης/ Απειλής	Σημασία πίεσης/ απειλής			Ένταση πίεσης/ απειλής	Διάρκεια πίεσης/ απειλής	Χαρακτήρας πίεσης/ απειλής
Podiceps nigricollis	A692	J02	Μεικτής προέλευσης ρύπανση θαλάσσιων υδάτων (θαλάσσια και παράκτια)	Μ επειδή έχει μέτρια άμεση επιρροή		Θάλασσα	Μ	Μ	Μ
Sterna hirundo	*A193*	J02	Μεικτής προέλευσης ρύπανση θαλάσσιων υδάτων (θαλάσσια και παράκτια)	Μ επειδή έχει μέτρια άμεση επιρροή		Θάλασσα	Μ	Μ	Μ
Sternula albifrons	*A631-B*	J02	Μεικτής προέλευσης ρύπανση θαλάσσιων υδάτων (θαλάσσια και παράκτια)	Μ επειδή έχει μέτρια άμεση επιρροή		Θάλασσα	Μ	Μ	Μ
Merops apiaster	A230	A03	Μετατροπή από μικτές γεωργικές εκμεταλλεύσεις και αγροδασοκομικά συστήματα σε εξειδικευμένη παραγωγή (π.χ. μονοκαλλιέργειες) σε εκτάσεις νότια του υγροτόπου.	Μ γιατί έχει μέτρια έμμεση επιρροή	Β	Μη αρόσιμη γη	Α	Μ	Μ
Calandrella brachydactyla	A243	A03	Μετατροπή από μικτές γεωργικές εκμεταλλεύσεις και αγροδασοκομικά συστήματα σε εξειδικευμένη παραγωγή (π.χ. μονοκαλλιέργειες) σε εκτάσεις νότια του υγροτόπου.	Μ γιατί έχει μέτρια έμμεση επιρροή	Ο	Μη αρόσιμη γη μεικτή	Α	Μ	Μ

Ονομασία είδους	Κωδικός είδους	Πιέσεις/απειλές ανά είδος			Χωρική συσχέτιση πίεσης/απειλής με οικοσυστημικές χωρικές ενότητες είδους	Ανάλυση πίεσης/απειλής ανά ΟΧΕ είδους		
		Κωδικός Πίεσης / Απειλής	Ονομασία Πίεσης/ Απειλής	Σημασία πίεσης/ απειλής	ΕΝΤΟΣ/ ΕΚΤΟΣ		Ένταση πίεσης/ απειλής	Διάρκεια πίεσης/ απειλής	Χαρακτήρας πίεσης/ απειλής
Coloeus monedula	A347	A03	Μετατροπή από μικτές γεωργικές εκμεταλλεύσεις και αγροδασοκομικά συστήματα σε εξειδικευμένη παραγωγή (π.χ. μονοκαλλιέργειες) σε εκτάσεις νότια του υγροτόπου.	Μ γιατί έχει μέτρια έμμεση επιρροή	Β	Μη αρόσιμη γη μεικτή	Α	Μ	Μ
Falco vespertinus	A097	A03	Μετατροπή από μικτές γεωργικές εκμεταλλεύσεις και αγροδασοκομικά συστήματα σε εξειδικευμένη παραγωγή (π.χ. μονοκαλλιέργειες) σε εκτάσεις νότια του υγροτόπου.	Μ γιατί έχει μέτρια έμμεση επιρροή	Β	Μη αρόσιμη γη μεικτή	Α	Μ	Μ
Lanius collurio	A338	A03	Μετατροπή από μικτές γεωργικές εκμεταλλεύσεις και αγροδασοκομικά συστήματα σε εξειδικευμένη παραγωγή (π.χ. μονοκαλλιέργειες) σε εκτάσεις νότια του υγροτόπου.	Μ γιατί έχει μέτρια έμμεση επιρροή	Β	Μη αρόσιμη γη μεικτή	Α	Μ	Μ
Melanocorypha calandra	A242	A03	Μετατροπή από μικτές γεωργικές εκμεταλλεύσεις και αγροδασοκομικά συστήματα σε εξειδικευμένη παραγωγή (π.χ. μονοκαλλιέργειες) σε εκτάσεις νότια του υγροτόπου.	Μ γιατί έχει μέτρια έμμεση επιρροή	Β	Μη αρόσιμη γη μεικτή, Μη αρόσιμη γη	Α	Μ	Μ

Ονομασία είδους	Κωδικός είδους	Πιέσεις/απειλές ανά είδος			Χωρική συσχέτιση πίεσης/απειλής με οικοσυστημικές χωρικές ενότητες είδους	Ανάλυση πίεσης/απειλής ανά ΟΧΕ είδους		
		Κωδικός Πίεσης / Απειλής	Ονομασία Πίεσης/ Απειλής	Σημασία πίεσης/ απειλής	ΕΝΤΟΣ/ ΕΚΤΟΣ		Ένταση πίεσης/ απειλής	Διάρκεια πίεσης/ απειλής	Χαρακτήρας πίεσης/ απειλής
Caprimulgus europaeus	A224	A01	Μετατροπή σε γεωργική γη (εξαιρουμένης της αποστράγγισης και της χρήσης της φωτιάς ως μέσο διαχείρισης). Αφορά την καταστροφή χέρσων εδαφών με θάμνους και την μετατροπή τους σε καλλιέργειες, σε εκτάσεις νότια του υγροτόπου.	Μ γιατί αφορά μέτριο τμήμα της έκτασης	Β	Μη αρόσιμη γη μεικτή	Μ	Μ	Μ
Carduelis carduelis	A364	A01	Μετατροπή σε γεωργική γη (εξαιρουμένης της αποστράγγισης και της χρήσης της φωτιάς ως μέσο διαχείρισης). Αφορά την καταστροφή χέρσων εδαφών με θάμνους και την μετατροπή τους σε καλλιέργειες, σε εκτάσεις νότια του υγροτόπου.	Μ γιατί αφορά μέτριο τμήμα της έκτασης	Β	Μη αρόσιμη γη μεικτή	Μ	Μ	Μ
Cettia cetti	A288	A01	Μετατροπή σε γεωργική γη (εξαιρουμένης της αποστράγγισης και της χρήσης της φωτιάς ως μέσο διαχείρισης). Αφορά την καταστροφή χέρσων εδαφών με θάμνους και την μετατροπή τους σε καλλιέργειες, σε εκτάσεις νότια του υγροτόπου.	Μ γιατί αφορά μέτριο τμήμα της έκτασης	Β	Μη αρόσιμη γη μεικτή	Μ	Μ	Μ

Ονομασία είδους	Κωδικός είδους	Πιέσεις/απειλές ανά είδος			Χωρική συσχέτιση πίεσης/απειλής με οικοσυστημικές χωρικές ενότητες είδους	Ανάλυση πίεσης/απειλής ανά ΟΧΕ είδους		
		Κωδικός Πίεσης / Απειλής	Ονομασία Πίεσης/ Απειλής	Σημασία πίεσης/ απειλής	ΕΝΤΟΣ/ ΕΚΤΟΣ		Ένταση πίεσης/ απειλής	Διάρκεια πίεσης/ απειλής	Χαρακτήρας πίεσης/ απειλής
Ficedula albicollis	A097	A01	Μετατροπή σε γεωργική γη (εξαιρουμένης της αποστράγγισης και της χρήσης της φωτιάς ως μέσο διαχείρισης). Αφορά την καταστροφή χέρσων εδαφών με θάμνους και την μετατροπή τους σε καλλιέργειες, σε εκτάσεις νότια του υγροτόπου.	Μ γιατί αφορά μέτριο τμήμα της έκτασης	Β	Μη αρόσιμη γη μεικτή	Μ	Μ	Μ
Ficedula hypoleuca	A322	A01	Μετατροπή σε γεωργική γη (εξαιρουμένης της αποστράγγισης και της χρήσης της φωτιάς ως μέσο διαχείρισης). Αφορά την καταστροφή χέρσων εδαφών με θάμνους και την μετατροπή τους σε καλλιέργειες, σε εκτάσεις νότια του υγροτόπου.	Μ γιατί αφορά μέτριο τμήμα της έκτασης	Β	Μη αρόσιμη γη μεικτή	Μ	Μ	Μ
Fringilla coelebs all others	A657	A01	Μετατροπή σε γεωργική γη (εξαιρουμένης της αποστράγγισης και της χρήσης της φωτιάς ως μέσο διαχείρισης). Αφορά την καταστροφή χέρσων εδαφών με θάμνους και την μετατροπή τους σε καλλιέργειες, σε εκτάσεις νότια του υγροτόπου.	Μ γιατί αφορά μέτριο τμήμα της έκτασης	Β	Μη αρόσιμη γη μεικτή	Μ	Μ	Μ

Ονομασία είδους	Κωδικός είδους	Πιέσεις/απειλές ανά είδος				Χωρική συσχέτιση πίεσης/απειλής με οικοσυστημικές χωρικές ενότητες είδους	Ανάλυση πίεσης/απειλής ανά ΟΧΕ είδους		
		Κωδικός Πίεσης / Απειλής	Ονομασία Πίεσης/ Απειλής	Σημασία πίεσης/ απειλής	ΕΝΤΟΣ/ ΕΚΤΟΣ		Ένταση πίεσης/ απειλής	Διάρκεια πίεσης/ απειλής	Χαρακτήρας πίεσης/ απειλής
Emberiza calandra	A746	A01	Μετατροπή σε γεωργική γη (εξαιρουμένης της αποστράγγισης και της χρήσης της φωτιάς ως μέσο διαχείρισης). Αφορά την καταστροφή χέρσων εδαφών με θάμνους και την μετατροπή τους σε καλλιέργειες, σε εκτάσεις νότια του υγροτόπου.	Μ γιατί αφορά μέτριο τμήμα της έκτασης	Β	Μη αρόσιμη γη μεικτή, Μη αρόσιμη γη	Μ	Μ	Μ
Emberiza cirlus	A377	A01	Μετατροπή σε γεωργική γη (εξαιρουμένης της αποστράγγισης και της χρήσης της φωτιάς ως μέσο διαχείρισης). Αφορά την καταστροφή χέρσων εδαφών με θάμνους και την μετατροπή τους σε καλλιέργειες, σε εκτάσεις νότια του υγροτόπου.	Μ γιατί αφορά μέτριο τμήμα της έκτασης	Β	Μη αρόσιμη γη μεικτή, Μη αρόσιμη γη	Μ	Μ	Μ
Emberiza hortulana	A379	A01	Μετατροπή σε γεωργική γη (εξαιρουμένης της αποστράγγισης και της χρήσης της φωτιάς ως μέσο διαχείρισης). Αφορά την καταστροφή χέρσων εδαφών με θάμνους και την μετατροπή τους σε καλλιέργειες, σε εκτάσεις νότια του υγροτόπου.	Μ γιατί αφορά μέτριο τμήμα της έκτασης	Β	Μη αρόσιμη γη μεικτή, Μη αρόσιμη γη	Μ	Μ	Μ

Ονομασία είδους	Κωδικός είδους	Πιέσεις/απειλές ανά είδος			Χωρική συσχέτιση πίεσης/απειλής με οικοσυστημικές χωρικές ενότητες είδους	Ανάλυση πίεσης/απειλής ανά ΟΧΕ είδους		
		Κωδικός Πίεσης / Απειλής	Ονομασία Πίεσης/ Απειλής	Σημασία πίεσης/ απειλής	ΕΝΤΟΣ/ ΕΚΤΟΣ		Ένταση πίεσης/ απειλής	Διάρκεια πίεσης/ απειλής	Χαρακτήρας πίεσης/ απειλής
Linaria cannabina	A366	A01	Μετατροπή σε γεωργική γη (εξαιρουμένης της αποστράγγισης και της χρήσης της φωτιάς ως μέσο διαχείρισης). Αφορά την καταστροφή χέρσων εδαφών με θάμνους και την μετατροπή τους σε καλλιέργειες, σε εκτάσεις νότια του υγροτόπου.	Μ γιατί αφορά μέτριο τμήμα της έκτασης	Β	Μη αρόσιμη γη μεικτή, Μη αρόσιμη γη	Μ	Μ	Μ
Spinus spinus	*A365*	A01	Μετατροπή σε γεωργική γη (εξαιρουμένης της αποστράγγισης και της χρήσης της φωτιάς ως μέσο διαχείρισης). Αφορά την καταστροφή χέρσων εδαφών με θάμνους και την μετατροπή τους σε καλλιέργειες, σε εκτάσεις νότια του υγροτόπου.	Μ γιατί αφορά μέτριο τμήμα της έκτασης	Β	Μη αρόσιμη γη μεικτή, Μη αρόσιμη γη	Μ	Μ	Μ
Caprimulgus europaeus	A224	A02	Μετατροπή σε διαφορετικού είδους γεωργική γη (εξαιρουμένης της αποστράγγισης και της χρήσης της φωτιάς ως μέσο διαχείρισης). Αφορά την αλλαγή στην χρήση της γεωργικής γης (εντατική καλλιέργεια) και τις αλλαγές στις γεωργικές πρακτικές, καθώς μειώνουν τα τροφικά διαθέσιμα	Μ γιατί αφορά μέτριο τμήμα της έκτασης	Β	Μη αρόσιμη γη μεικτή	Μ	Μ	Μ

Ονομασία είδους	Κωδικός είδους	Πιέσεις/απειλές ανά είδος			ΕΝΤΟΣ/ ΕΚΤΟΣ	Χωρική συσχέτιση πίεσης/απειλής με οικοσυστημικές χωρικές ενότητες είδους	Ανάλυση πίεσης/απειλής ανά ΟΧΕ είδους		
		Κωδικός Πίεσης / Απειλής	Ονομασία Πίεσης/ Απειλής	Σημασία πίεσης/ απειλής			Ένταση πίεσης/ απειλής	Διάρκεια πίεσης/ απειλής	Χαρακτήρας πίεσης/ απειλής
			του είδους σε εκτάσεις νότια του υγροτόπου.						
Cecropis daurica	A252	A02	Μετατροπή σε διαφορετικού είδους γεωργική γη (εξαιρουμένης της αποστράγγισης και της χρήσης της φωτιάς ως μέσο διαχείρισης). Αφορά την αλλαγή στην χρήση της γεωργικής γης (εντατική καλλιέργεια) και τις αλλαγές στις γεωργικές πρακτικές, καθώς μειώνουν τα τροφικά διαθέσιμα του είδους σε εκτάσεις νότια του υγροτόπου.	Μ γιατί αφορά μέτριο τμήμα της έκτασης	Β	Μη αρόσιμη γη μεικτή	Μ	Μ	Μ
Buteo buteo	A087	D06	Μεταφορά ηλεκτρικής ενέργειας και επικοινωνιών (καλώδια)	Μ επειδή έχει μέτρια άμεση επιρροή	Β	Μεσογειακά αλίπεδα (Juncetalia maritimi)	Υ	Μ	Μ
Buteo rufinus	A403	D06	Μεταφορά ηλεκτρικής ενέργειας και επικοινωνιών (καλώδια)	Μ επειδή έχει μέτρια άμεση επιρροή	Β	Μεσογειακά αλίπεδα (Juncetalia maritimi)	Υ	Μ	Μ

Ονομασία είδους	Κωδικός είδους	Πιέσεις/απειλές ανά είδος				Χωρική συσχέτιση πίεσης/απειλής με οικοσυστημικές χωρικές ενότητες είδους	Ανάλυση πίεσης/απειλής ανά ΟΧΕ είδους		
		Κωδικός Πίεσης / Απειλής	Ονομασία Πίεσης/ Απειλής	Σημασία πίεσης/ απειλής	ΕΝΤΟΣ/ ΕΚΤΟΣ		Ένταση πίεσης/ απειλής	Διάρκεια πίεσης/ απειλής	Χαρακτήρας πίεσης/ απειλής
Circaetus gallicus	A080	D06	Μεταφορά ηλεκτρικής ενέργειας και επικοινωνιών (καλώδια)	Μ επειδή έχει μέτρια άμεση επιρροή	B	Μεσογειακά Αλίπεδα, Μη αρόσιμη γη	Y	M	M
Pluvialis apricaria	A140	N02	Ξηρασίες και μειώσεις βροχοπτώσεων λόγω κλιματικής αλλαγής.	Μ Επειδή έχει μέτρια άμεση και έμμεση επιρροή	B	Μεσογειακά Αλίπεδα, Εποχικά κατακλυζόμενες εκτάσεις	M	M	M
Calidris alba	A144	N02	Ξηρασίες και μειώσεις βροχοπτώσεων λόγω κλιματικής αλλαγής.	Μ Επειδή έχει μέτρια άμεση και έμμεση επιρροή	B	Αλμυρόβαλτοι	M	M	M
Calidris alpina	A672	N02	Ξηρασίες και μειώσεις βροχοπτώσεων λόγω κλιματικής αλλαγής.	Μ Επειδή έχει μέτρια άμεση και έμμεση επιρροή	B	Αλμυρόβαλτοι	M	M	M
Calidris ferruginea	A147	N02	Ξηρασίες και μειώσεις βροχοπτώσεων λόγω κλιματικής αλλαγής.	Μ Επειδή έχει μέτρια άμεση και έμμεση επιρροή	B	Αλμυρόβαλτοι	M	M	M
Calidris minuta	A145	N02	Ξηρασίες και μειώσεις βροχοπτώσεων λόγω κλιματικής αλλαγής.	Μ Επειδή έχει μέτρια άμεση και έμμεση επιρροή	B	Αλμυρόβαλτοι	M	M	M
Calidris pugnax	A151	N02	Ξηρασίες και μειώσεις βροχοπτώσεων λόγω κλιματικής αλλαγής.	Μ Επειδή έχει μέτρια άμεση και έμμεση επιρροή	B	Αλμυρόβαλτοι	M	M	M
Calidris temminckii	A146	N02	Ξηρασίες και μειώσεις βροχοπτώσεων λόγω κλιματικής αλλαγής.	Μ Επειδή έχει μέτρια άμεση και έμμεση επιρροή	B	Αλμυρόβαλτοι	M	M	M

Ονομασία είδους	Κωδικός είδους	Πιέσεις/απειλές ανά είδος				Χωρική συσχέτιση πίεσης/απειλής με οικοσυστημικές χωρικές ενότητες είδους	Ανάλυση πίεσης/απειλής ανά ΟΧΕ είδους		
		Κωδικός Πίεσης / Απειλής	Ονομασία Πίεσης/ Απειλής	Σημασία πίεσης/ απειλής	ΕΝΤΟΣ/ ΕΚΤΟΣ		Ένταση πίεσης/ απειλής	Διάρκεια πίεσης/ απειλής	Χαρακτήρας πίεσης/ απειλής
Platalea leucorodia	A607-B	N02	Ξηρασίες και μειώσεις βροχοπτώσεων λόγω κλιματικής αλλαγής.	Μ Επειδή έχει μέτρια άμεση και έμμεση επιρροή	B	Αλμυρόβαλτοι, Επιφάνειες νερού	M	M	M
Recurvirostra avosetta	A132-B	N02	Ξηρασίες και μειώσεις βροχοπτώσεων λόγω κλιματικής αλλαγής.	Μ Επειδή έχει μέτρια άμεση και έμμεση επιρροή	B	Αλμυρόβαλτοι, Επιφάνειες νερού, Εποχικά κατακλυζόμενες εκτάσεις	M	M	M
Actitis hypoleucos	A168	N02	Ξηρασίες και μειώσεις βροχοπτώσεων λόγω κλιματικής αλλαγής.	Μ Επειδή έχει μέτρια άμεση και έμμεση επιρροή	B	Αλμυρόβαλτοι, Εποχικά κατακλυζόμενες εκτάσεις	M	M	M
Riparia riparia	A249	N02	Ξηρασίες και μειώσεις βροχοπτώσεων λόγω κλιματικής αλλαγής.	Μ Επειδή έχει μέτρια άμεση και έμμεση επιρροή	B	Αλμυρόβαλτοι, Εποχικά κατακλυζόμενες εκτάσεις	M	M	M
Tringa erythropus	A161	N02	Ξηρασίες και μειώσεις βροχοπτώσεων λόγω κλιματικής αλλαγής.	Μ Επειδή έχει μέτρια άμεση και έμμεση επιρροή	B	Αλμυρόβαλτοι, Εποχικά κατακλυζόμενες εκτάσεις	M	M	M
Tringa glareola	A166	N02	Ξηρασίες και μειώσεις βροχοπτώσεων λόγω κλιματικής αλλαγής.	Μ Επειδή έχει μέτρια άμεση και έμμεση επιρροή	B	Αλμυρόβαλτοι, Εποχικά κατακλυζόμενες εκτάσεις	M	M	M
Tringa nebularia	A164	N02	Ξηρασίες και μειώσεις βροχοπτώσεων λόγω κλιματικής αλλαγής.	Μ Επειδή έχει μέτρια άμεση και έμμεση επιρροή	B	Αλμυρόβαλτοι, Εποχικά κατακλυζόμενες εκτάσεις	M	M	M
Tringa ochropus	A165	N02	Ξηρασίες και μειώσεις βροχοπτώσεων λόγω κλιματικής αλλαγής.	Μ Επειδή έχει μέτρια άμεση και έμμεση επιρροή	B	Αλμυρόβαλτοι, Εποχικά κατακλυζόμενες εκτάσεις	M	M	M

Ονομασία είδους	Κωδικός είδους	Πιέσεις/απειλές ανά είδος				Χωρική συσχέτιση πίεσης/απειλής με οικοσυστημικές χωρικές ενότητες είδους	Ανάλυση πίεσης/απειλής ανά ΟΧΕ είδους		
		Κωδικός Πίεσης / Απειλής	Ονομασία Πίεσης/ Απειλής	Σημασία πίεσης/ απειλής	ΕΝΤΟΣ/ ΕΚΤΟΣ		Ένταση πίεσης/ απειλής	Διάρκεια πίεσης/ απειλής	Χαρακτήρας πίεσης/ απειλής
Tringa stagnatilis	A163	N02	Ξηρασίες και μειώσεις βροχοπτώσεων λόγω κλιματικής αλλαγής.	Μ Επειδή έχει μέτρια άμεση και έμμεση επιρροή	Β	Αλμυρόβαλτοι, Εποχικά κατακλυζόμενες εκτάσεις	Μ	Μ	Μ
Tringa totanus	A162	N02	Ξηρασίες και μειώσεις βροχοπτώσεων λόγω κλιματικής αλλαγής.	Μ Επειδή έχει μέτρια άμεση και έμμεση επιρροή	Β	Αλμυρόβαλτοι, Εποχικά κατακλυζόμενες εκτάσεις	Μ	Μ	Μ
Alcedo atthis	A229	N02	Ξηρασίες και μειώσεις βροχοπτώσεων λόγω κλιματικής αλλαγής.	Μ γιατί έχει μέτρια έμμεση επιρροή	Β	Επιφάνειες νερού	Μ	Μ	Μ
Emberiza schoeniclus	A381	N02	Ξηρασίες και μειώσεις βροχοπτώσεων λόγω κλιματικής αλλαγής.	Μ Επειδή έχει μέτρια άμεση και έμμεση επιρροή	Β	Καλαμώνες	Μ	Μ	Μ
Acrocephalus arundinaceus	A298	N02	Ξηρασίες και μειώσεις βροχοπτώσεων λόγω κλιματικής αλλαγής.	Μ Επειδή έχει μέτρια άμεση και έμμεση επιρροή	Β	Καλαμώνες, Αλμυρόβαλτοι	Μ	Μ	Μ
Acrocephalus melanopogon	A293	N02	Ξηρασίες και μειώσεις βροχοπτώσεων λόγω κλιματικής αλλαγής.	Μ Επειδή έχει μέτρια άμεση και έμμεση επιρροή	Β	Καλαμώνες, Αλμυρόβαλτοι	Μ	Μ	Μ
Acrocephalus schoenobaenus	A295	N02	Ξηρασίες και μειώσεις βροχοπτώσεων λόγω κλιματικής αλλαγής.	Μ Επειδή έχει μέτρια άμεση και έμμεση επιρροή	Β	Καλαμώνες, Αλμυρόβαλτοι	Μ	Μ	Μ
Acrocephalus scirpaceus	A297	N02	Ξηρασίες και μειώσεις βροχοπτώσεων λόγω κλιματικής αλλαγής.	Μ Επειδή έχει μέτρια άμεση και έμμεση επιρροή	Β	Καλαμώνες, Αλμυρόβαλτοι	Μ	Μ	Μ
Vanellus spinosus	A728	N02	Ξηρασίες και μειώσεις βροχοπτώσεων λόγω κλιματικής αλλαγής.	Μ Επειδή έχει μέτρια άμεση και έμμεση επιρροή	Β	Μεσογειακά Αλίπεδα, Μη αρόσιμη γη	Μ	Μ	Μ

Ονομασία είδους	Κωδικός είδους	Πιέσεις/απειλές ανά είδος				Χωρική συσχέτιση πίεσης/απειλής με οικοσυστημικές χωρικές ενότητες είδους	Ανάλυση πίεσης/απειλής ανά ΟΧΕ είδους		
		Κωδικός Πίεσης / Απειλής	Ονομασία Πίεσης/ Απειλής	Σημασία πίεσης/ απειλής	ΕΝΤΟΣ/ ΕΚΤΟΣ		Ένταση πίεσης/ απειλής	Διάρκεια πίεσης/ απειλής	Χαρακτήρας πίεσης/ απειλής
Vanellus vanellus	A142	N02	Ξηρασίες και μειώσεις βροχοπτώσεων λόγω κλιματικής αλλαγής.	Μ Επειδή έχει μέτρια άμεση και έμμεση επιρροή	B	Μεσογειακά Αλίπεδα, Μη αρόσιμη γη	M	M	M
Plegadis falcinellus	A700	N02	Ξηρασίες και μειώσεις βροχοπτώσεων λόγω κλιματικής αλλαγής.	Μ Επειδή έχει μέτρια άμεση και έμμεση επιρροή	B	Μεσογειακά Αλίπεδα, Εποχικά κατακλυζόμενες εκτάσεις	M	M	M
Troglodytes troglodytes	A676	N02	Ξηρασίες και μειώσεις βροχοπτώσεων λόγω κλιματικής αλλαγής.	Μ Επειδή έχει μέτρια άμεση και έμμεση επιρροή	B	Μη αρόσιμη γη μεικτή, Καλαμώνες	M	M	M
Turdus merula	A283	N02	Ξηρασίες και μειώσεις βροχοπτώσεων λόγω κλιματικής αλλαγής.	Μ Επειδή έχει μέτρια άμεση και έμμεση επιρροή	B	Μη αρόσιμη γη μεικτή, Καλαμώνες	M	M	M
Turdus philomelos	A285	N02	Ξηρασίες και μειώσεις βροχοπτώσεων λόγω κλιματικής αλλαγής.	Μ Επειδή έχει μέτρια άμεση και έμμεση επιρροή	B	Μη αρόσιμη γη μεικτή, Καλαμώνες	M	M	M
Turdus iliacus	A286	N02	Ξηρασίες και μειώσεις βροχοπτώσεων λόγω κλιματικής αλλαγής.	Μ Επειδή έχει μέτρια άμεση και έμμεση επιρροή	B	Μη αρόσιμη γη μεικτή, Μη αρόσιμη γη	M	M	M
Turdus pilaris	A284	N02	Ξηρασίες και μειώσεις βροχοπτώσεων λόγω κλιματικής αλλαγής.	Μ Επειδή έχει μέτρια άμεση και έμμεση επιρροή	B	Μη αρόσιμη γη μεικτή, Μη αρόσιμη γη	M	M	M
Mareca penelope	A050	G10	Παράνομο κυνήγι/θανάτωση αφορά την λαθροθηρία που υφίσταται το είδος στην περιοχή, καθώς το κυνήγι απαγορεύται.	Μ επειδή έχει μέτρια άμεση επιρροή	B	Αλμυρόβαλτοι, Επιφάνειες νερού	M	B	Π

Ονομασία είδους	Κωδικός είδους	Πιέσεις/απειλές ανά είδος				Χωρική συσχέτιση πίεσης/απειλής με οικοσυστημικές χωρικές ενότητες είδους	Ανάλυση πίεσης/απειλής ανά ΟΧΕ είδους		
		Κωδικός Πίεσης / Απειλής	Ονομασία Πίεσης/ Απειλής	Σημασία πίεσης/ απειλής	ΕΝΤΟΣ/ ΕΚΤΟΣ		Ένταση πίεσης/ απειλής	Διάρκεια πίεσης/ απειλής	Χαρακτήρας πίεσης/ απειλής
Mareca strepera	A703	G10	Παράνομο κυνήγι/θανάτωση αφορά την λαθροθηρία που υφίσταται το είδος στην περιοχή, καθώς το κυνήγι απαγορεύται.	M επειδή έχει μέτρια άμεση επιρροή	B	Αλμυρόβαλτοι, Επιφάνειες νερού	M	B	Π
Spatula clypeata	*A056*	G10	Παράνομο κυνήγι/θανάτωση αφορά την λαθροθηρία που υφίσταται το είδος στην περιοχή, καθώς το κυνήγι απαγορεύται.	M επειδή έχει μέτρια άμεση επιρροή	B	Αλμυρόβαλτοι, Επιφάνειες νερού	M	B	Π
Spatula querquedula	*A055*	G10	Παράνομο κυνήγι/θανάτωση αφορά την λαθροθηρία που υφίσταται το είδος στην περιοχή, καθώς το κυνήγι απαγορεύται.	M επειδή έχει μέτρια άμεση επιρροή	B	Αλμυρόβαλτοι, Επιφάνειες νερού	M	B	Π
Tadorna tadorna	A048	G10	Παράνομο κυνήγι/θανάτωση αφορά την λαθροθηρία που υφίσταται το είδος στην περιοχή, καθώς το κυνήγι απαγορεύται.	M επειδή έχει μέτρια άμεση επιρροή	B	Αλμυρόβαλτοι, Επιφάνειες νερού	M	B	Π
Numenius arquata	A768	G10	Παράνομο κυνήγι/θανάτωση αφορά την λαθροθηρία που υφίσταται το είδος στην περιοχή, καθώς το κυνήγι απαγορεύται.	M επειδή έχει μέτρια άμεση επιρροή	B	Αλμυρόβαλτοι, Εποχικά κατακλυζόμενες εκτάσεις	M	B	Π

Ονομασία είδους	Κωδικός είδους	Πιέσεις/απειλές ανά είδος				Χωρική συσχέτιση πίεσης/απειλής με οικοσυστημικές χωρικές ενότητες είδους	Ανάλυση πίεσης/απειλής ανά ΟΧΕ είδους		
		Κωδικός Πίεσης / Απειλής	Ονομασία Πίεσης/ Απειλής	Σημασία πίεσης/ απειλής	ΕΝΤΟΣ/ ΕΚΤΟΣ		Ένταση πίεσης/ απειλής	Διάρκεια πίεσης/ απειλής	Χαρακτήρας πίεσης/ απειλής
Numenius phaeopus	A158	G10	Παράνομο κυνήγι/θανάτωση αφορά την λαθροθηρία που υφίσταται το είδος στην περιοχή, καθώς το κυνήγι απαγορεύται.	Μ επειδή έχει μέτρια άμεση επιρροή	Β	Αλμυρόβαλτοι, Εποχικά κατακλυζόμενες εκτάσεις	Μ	Β	Π
Fulica atra	A723	G10	Παράνομο κυνήγι/θανάτωση αφορά την λαθροθηρία που υφίσταται το είδος στην περιοχή, καθώς το κυνήγι απαγορεύται.	Μ επειδή έχει μέτρια άμεση επιρροή	Β	Επιφάνειες νερού, Αλμυρόβαλτοι	Μ	Β	Π
Gallinula chloropus	A721	G10	Παράνομο κυνήγι/θανάτωση αφορά την λαθροθηρία που υφίσταται το είδος στην περιοχή, καθώς το κυνήγι απαγορεύται.	Μ επειδή έχει μέτρια άμεση επιρροή	Β	Καλαμώνες, Αλμυρόβαλτοι	Μ	Β	Π
Anas acuta	A054	G10	Παράνομο κυνήγι/θανάτωση αφορά την λαθροθηρία που υφίσταται το είδος στην περιοχή, καθώς το κυνήγι απαγορεύται.	Μ επειδή έχει μέτρια άμεση επιρροή	Β	Καλαμώνες, Αλμυρόβαλτοι, Εποχικά κατακλυζόμενες εκτάσεις	Μ	Β	Π
Anas crecca	A704	G10	Παράνομο κυνήγι/θανάτωση αφορά την λαθροθηρία που υφίσταται το είδος στην περιοχή, καθώς το κυνήγι απαγορεύται.	Μ επειδή έχει μέτρια άμεση επιρροή	Β	Καλαμώνες, Αλμυρόβαλτοι, Εποχικά κατακλυζόμενες εκτάσεις	Μ	Β	Π

Ονομασία είδους	Κωδικός είδους	Πιέσεις/απειλές ανά είδος				Χωρική συσχέτιση πίεσης/απειλής με οικοσυστημικές χωρικές ενότητες είδους	Ανάλυση πίεσης/απειλής ανά ΟΧΕ είδους		
		Κωδικός Πίεσης / Απειλής	Ονομασία Πίεσης/ Απειλής	Σημασία πίεσης/ απειλής	ΕΝΤΟΣ/ ΕΚΤΟΣ		Ένταση πίεσης/ απειλής	Διάρκεια πίεσης/ απειλής	Χαρακτήρας πίεσης/ απειλής
Anas platyrhynchos	A705	G10	Παράνομο κυνήγι/θανάτωση αφορά την λαθροθηρία που υφίσταται το είδος στην περιοχή, καθώς το κυνήγι απαγορεύται.	Μ επειδή έχει μέτρια άμεση επιρροή	Β	Καλαμώνες, Αλμυρόβαλτοι, Εποχικά κατακλυζόμενες εκτάσεις	Μ	Β	Π
Anser albifrons albifrons	A394	G10	Παράνομο κυνήγι/θανάτωση αφορά την λαθροθηρία που υφίσταται το είδος στην περιοχή, καθώς το κυνήγι απαγορεύται.	Μ επειδή έχει μέτρια άμεση επιρροή	Β	Καλαμώνες, Αλμυρόβαλτοι, Εποχικά κατακλυζόμενες εκτάσεις	Μ	Β	Π
Aythya ferina	A059	G10	Παράνομο κυνήγι/θανάτωση αφορά την λαθροθηρία που υφίσταται το είδος στην περιοχή, καθώς το κυνήγι απαγορεύται.	Μ επειδή έχει μέτρια άμεση επιρροή	Β	Καλαμώνες, Αλμυρόβαλτοι, Εποχικά κατακλυζόμενες εκτάσεις	Μ	Β	Π
Aythya nyroca	A060-B	G10	Παράνομο κυνήγι/θανάτωση αφορά την λαθροθηρία που υφίσταται το είδος στην περιοχή, καθώς το κυνήγι απαγορεύται.	Μ επειδή έχει μέτρια άμεση επιρροή	Β	Καλαμώνες, Αλμυρόβαλτοι, Εποχικά κατακλυζόμενες εκτάσεις	Μ	Β	Π
Botaurus stellaris	A021	G10	Παράνομο κυνήγι/θανάτωση αφορά την λαθροθηρία που υφίσταται το είδος στην περιοχή, καθώς το κυνήγι απαγορεύται.	Μ επειδή έχει μέτρια άμεση επιρροή	Β	Καλαμώνες, Αλμυρόβαλτοι, Εποχικά κατακλυζόμενες εκτάσεις	Α	Μ	Μ

Ονομασία είδους	Κωδικός είδους	Πιέσεις/απειλές ανά είδος				Χωρική συσχέτιση πίεσης/απειλής με οικοσυστημικές χωρικές ενότητες είδους	Ανάλυση πίεσης/απειλής ανά ΟΧΕ είδους		
		Κωδικός Πίεσης / Απειλής	Ονομασία Πίεσης/ Απειλής	Σημασία πίεσης/ απειλής	ΕΝΤΟΣ/ ΕΚΤΟΣ		Ένταση πίεσης/ απειλής	Διάρκεια πίεσης/ απειλής	Χαρακτήρας πίεσης/ απειλής
Bucephala clangula	A067	G10	Παράνομο κυνήγι/θανάτωση αφορά την λαθροθηρία που υφίσταται το είδος στην περιοχή, καθώς το κυνήγι απαγορεύται.	Μ επειδή έχει μέτρια άμεση επιρροή	Β	Καλαμώνες, Αλμυρόβαλτοι, Εποχικά κατακλυζόμενες εκτάσεις	Μ	Β	Π
Accipiter nisus all others	A633	G10	Παράνομο κυνήγι/θανάτωση αφορά την λαθροθηρία που υφίσταται το είδος στην περιοχή, καθώς το κυνήγι απαγορεύται.	Μ επειδή έχει μέτρια άμεση επιρροή	Β	Μεσογειακά αλίπεδα (Juncetalia maritimi), Μη αρόσιμη γη μεικτή, Μη αρόσιμη γη	Α	Β	Π
Buteo buteo	A087	G10	Παράνομο κυνήγι/θανάτωση αφορά την λαθροθηρία που υφίσταται το είδος στην περιοχή, καθώς το κυνήγι απαγορεύται.	Μ επειδή έχει μέτρια άμεση επιρροή	Β	Μεσογειακά αλίπεδα (Juncetalia maritimi), Μη αρόσιμη γη μεικτή, Μη αρόσιμη γη	Α	Β	Π
Buteo rufinus	A403	G10	Παράνομο κυνήγι/θανάτωση αφορά την λαθροθηρία που υφίσταται το είδος στην περιοχή, καθώς το κυνήγι απαγορεύται.	Μ επειδή έχει μέτρια άμεση επιρροή	Β	Μεσογειακά αλίπεδα (Juncetalia maritimi), Μη αρόσιμη γη μεικτή, Μη αρόσιμη γη	Α	Β	Π
Pluvialis apricaria	A140	F11	Ρύπανση σε επιφανειακά ή υπόγεια ύδατα λόγω αστικών απορροών. Αφορά τη ρύπναση των υδάτων η οποία προκαλεί μείωση των ειδών με τα οποία τρέφεται.	Μ γιατί έχει μέτρια έμμεση επιρροή	Β	Μεσογειακά Αλίπεδα, Εποχικά κατακλυζόμενες εκτάσεις	Α	Μ	Π

Ονομασία είδους	Κωδικός είδους	Πιέσεις/απειλές ανά είδος				Χωρική συσχέτιση πίεσης/απειλής με οικοσυστημικές χωρικές ενότητες είδους	Ανάλυση πίεσης/απειλής ανά ΟΧΕ είδους		
		Κωδικός Πίεσης / Απειλής	Ονομασία Πίεσης/ Απειλής	Σημασία πίεσης/ απειλής	ΕΝΤΟΣ/ ΕΚΤΟΣ		Ένταση πίεσης/ απειλής	Διάρκεια πίεσης/ απειλής	Χαρακτήρας πίεσης/ απειλής
Pluvialis squatarola	A141	F11	Ρύπανση σε επιφανειακά ή υπόγεια ύδατα λόγω αστικών απορροών. Αφορά τη ρύπναση των υδάτων η οποία προκαλεί μείωση των ειδών με τα οποία τρέφεται.	Μ γιατί έχει μέτρια έμμεση επιρροή	Β	Μεσογειακά Αλίπεδα, Εποχικά κατακλυζόμενες εκτάσεις	Α	Μ	Π
Cygnus olor	A036	F11	Ρύπανση σε επιφανειακά ή υπόγεια ύδατα λόγω αστικών απορροών. Αφορά τη ρύπναση των υδάτων η οποία προκαλεί μείωση των ειδών με τα οποία τρέφεται.	Μ γιατί έχει μέτρια έμμεση επιρροή	Β	Αλμυρόβαλτοι, Επιφάνειες νερού	Μ	Μ	Π
Mareca penelope	A050	F11	Ρύπανση σε επιφανειακά ή υπόγεια ύδατα λόγω αστικών απορροών. Αφορά τη ρύπναση των υδάτων η οποία προκαλεί μείωση των ειδών με τα οποία τρέφεται.	Μ γιατί έχει μέτρια έμμεση επιρροή	Β	Αλμυρόβαλτοι, Επιφάνειες νερού	Μ	Μ	Π
Mareca strepera	A703	F11	Ρύπανση σε επιφανειακά ή υπόγεια ύδατα λόγω αστικών απορροών. Αφορά τη ρύπναση των υδάτων η οποία προκαλεί μείωση των ειδών με τα οποία τρέφεται.	Μ γιατί έχει μέτρια έμμεση επιρροή	Β	Αλμυρόβαλτοι, Επιφάνειες νερού	Μ	Μ	Π

Ονομασία είδους	Κωδικός είδους	Πιέσεις/απειλές ανά είδος			Χωρική συσχέτιση πίεσης/απειλής με οικοσυστημικές χωρικές ενότητες είδους	Ανάλυση πίεσης/απειλής ανά ΟΧΕ είδους		
		Κωδικός Πίεσης / Απειλής	Ονομασία Πίεσης/ Απειλής	Σημασία πίεσης/ απειλής	ΕΝΤΟΣ/ ΕΚΤΟΣ		Ένταση πίεσης/ απειλής	Διάρκεια πίεσης/ απειλής	Χαρακτήρας πίεσης/ απειλής
Microcarbo pygmaeus	A393	F11	Ρύπανση σε επιφανειακά ή υπόγεια ύδατα λόγω αστικών απορροών. Αφορά τη ρύπναση των υδάτων η οποία προκαλεί μείωση των ειδών με τα οποία τρέφεται.	Μ γιατί έχει μέτρια έμμεση επιρροή	Β	Αλμυρόβαλτοι, Επιφάνειες νερού	Μ	Μ	Π
Pelecanus crispus	A020	F11	Ρύπανση σε επιφανειακά ή υπόγεια ύδατα λόγω αστικών απορροών. Αφορά τη ρύπναση των υδάτων η οποία προκαλεί μείωση των ειδών με τα οποία τρέφεται.	Μ γιατί έχει μέτρια έμμεση επιρροή	Β	Αλμυρόβαλτοι, Επιφάνειες νερού	Α	Μ	Π
Phoenicopterus roseus	A663-B	F11	Ρύπανση σε επιφανειακά ή υπόγεια ύδατα λόγω αστικών απορροών. Αφορά τη ρύπναση των υδάτων η οποία προκαλεί μείωση των ειδών με τα οποία τρέφεται.	Μ γιατί έχει μέτρια έμμεση επιρροή	Β	Αλμυρόβαλτοι, Επιφάνειες νερού	Α	Μ	Π
Platalea leucorodia	A607-B	F11	Ρύπανση σε επιφανειακά ή υπόγεια ύδατα λόγω αστικών απορροών. Αφορά τη ρύπναση των υδάτων η οποία προκαλεί μείωση των ειδών με τα οποία τρέφεται.	Μ γιατί έχει μέτρια έμμεση επιρροή	Β	Αλμυρόβαλτοι, Επιφάνειες νερού	Α	Μ	Π

Ονομασία είδους	Κωδικός είδους	Πιέσεις/απειλές ανά είδος			Χωρική συσχέτιση πίεσης/απειλής με οικοσυστημικές χωρικές ενότητες είδους	Ανάλυση πίεσης/απειλής ανά ΟΧΕ είδους		
		Κωδικός Πίεσης / Απειλής	Ονομασία Πίεσης/ Απειλής	Σημασία πίεσης/ απειλής	ΕΝΤΟΣ/ ΕΚΤΟΣ		Ένταση πίεσης/ απειλής	Διάρκεια πίεσης/ απειλής	Χαρακτήρας πίεσης/ απειλής
Spatula clypeata	*A056*	F11	Ρύπανση σε επιφανειακά ή υπόγεια ύδατα λόγω αστικών απορροών. Αφορά τη ρύπναση των υδάτων η οποία προκαλεί μείωση των ειδών με τα οποία τρέφεται.	Μ γιατί έχει μέτρια έμμεση επιρροή	Β	Αλμυρόβαλτοι, Επιφάνειες νερού	Μ	Μ	Π
Spatula querquedula	*A055*	F11	Ρύπανση σε επιφανειακά ή υπόγεια ύδατα λόγω αστικών απορροών. Αφορά τη ρύπναση των υδάτων η οποία προκαλεί μείωση των ειδών με τα οποία τρέφεται.	Μ γιατί έχει μέτρια έμμεση επιρροή	Β	Αλμυρόβαλτοι, Επιφάνειες νερού	Μ	Μ	Π
Tachybaptus ruficollis	A690	F11	Ρύπανση σε επιφανειακά ή υπόγεια ύδατα λόγω αστικών απορροών. Αφορά τη ρύπναση των υδάτων η οποία προκαλεί μείωση των ειδών με τα οποία τρέφεται.	Μ γιατί έχει μέτρια έμμεση επιρροή	Β	Αλμυρόβαλτοι, Επιφάνειες νερού	Α	Μ	Π
Tadorna tadorna	A048	F11	Ρύπανση σε επιφανειακά ή υπόγεια ύδατα λόγω αστικών απορροών. Αφορά τη ρύπναση των υδάτων η οποία προκαλεί μείωση των ειδών με τα οποία τρέφεται.	Μ γιατί έχει μέτρια έμμεση επιρροή	Β	Αλμυρόβαλτοι, Επιφάνειες νερού	Μ	Μ	Π

Ονομασία είδους	Κωδικός είδους	Πιέσεις/απειλές ανά είδος				Χωρική συσχέτιση πίεσης/απειλής με οικοσυστημικές χωρικές ενότητες είδους	Ανάλυση πίεσης/απειλής ανά ΟΧΕ είδους		
		Κωδικός Πίεσης / Απειλής	Ονομασία Πίεσης/ Απειλής	Σημασία πίεσης/ απειλής	ΕΝΤΟΣ/ ΕΚΤΟΣ		Ένταση πίεσης/ απειλής	Διάρκεια πίεσης/ απειλής	Χαρακτήρας πίεσης/ απειλής
Recurvirostra avosetta	A132-B	F11	Ρύπανση σε επιφανειακά ή υπόγεια ύδατα λόγω αστικών απορροών. Αφορά τη ρύπναση των υδάτων η οποία προκαλεί μείωση των ειδών με τα οποία τρέφεται.	Μ γιατί έχει μέτρια έμμεση επιρροή	Β	Αλμυρόβαλτοι, Επιφάνειες νερού, Εποχικά κατακλυζόμενες εκτάσεις	Α	Μ	Π
Riparia riparia	A249	F11	Ρύπανση σε επιφανειακά ή υπόγεια ύδατα λόγω αστικών απορροών. Αφορά τη ρύπναση των υδάτων η οποία προκαλεί μείωση των ειδών με τα οποία τρέφεται.	Μ γιατί έχει μέτρια έμμεση επιρροή	Β	Αλμυρόβαλτοι, Εποχικά κατακλυζόμενες εκτάσεις	Α	Μ	Π
Pandion haliaetus	A094	F11	Ρύπανση σε επιφανειακά ή υπόγεια ύδατα λόγω αστικών απορροών. Αφορά τη ρύπναση των υδάτων η οποία προκαλεί μείωση των ειδών με τα οποία τρέφεται.	Μ γιατί έχει μέτρια έμμεση επιρροή	Β	Αλμυρόβαλτοι, Θάλασσα	Α	Μ	Π
Alcedo atthis	A229	F11	Ρύπανση σε επιφανειακά ή υπόγεια ύδατα λόγω αστικών απορροών. Αφορά τη ρύπναση των υδάτων η οποία προκαλεί μείωση των ειδών με τα οποία τρέφεται.	Μ γιατί έχει μέτρια έμμεση επιρροή	Β	Επιφάνειες νερού	Μ	Μ	Π

Ονομασία είδους	Κωδικός είδους	Πιέσεις/απειλές ανά είδος			Χωρική συσχέτιση πίεσης/απειλής με οικοσυστημικές χωρικές ενότητες είδους	Ανάλυση πίεσης/απειλής ανά ΟΧΕ είδους		
		Κωδικός Πίεσης / Απειλής	Ονομασία Πίεσης/ Απειλής	Σημασία πίεσης/ απειλής	ΕΝΤΟΣ/ ΕΚΤΟΣ		Ένταση πίεσης/ απειλής	Διάρκεια πίεσης/ απειλής	Χαρακτήρας πίεσης/ απειλής
Anas acuta	A054	F11	Ρύπανση σε επιφανειακά ή υπόγεια ύδατα λόγω αστικών απορροών. Αφορά τη ρύπναση των υδάτων η οποία προκαλεί μείωση των ειδών με τα οποία τρέφεται.	Μ γιατί έχει μέτρια έμμεση επιρροή	Β	Επιφάνειες νερού	Μ	Μ	Π
Anas crecca	A704	F11	Ρύπανση σε επιφανειακά ή υπόγεια ύδατα λόγω αστικών απορροών. Αφορά τη ρύπναση των υδάτων η οποία προκαλεί μείωση των ειδών με τα οποία τρέφεται.	Μ γιατί έχει μέτρια έμμεση επιρροή	Β	Επιφάνειες νερού	Μ	Μ	Π
Anas platyrhynchos	A705	F11	Ρύπανση σε επιφανειακά ή υπόγεια ύδατα λόγω αστικών απορροών. Αφορά τη ρύπναση των υδάτων η οποία προκαλεί μείωση των ειδών με τα οποία τρέφεται.	Μ γιατί έχει μέτρια έμμεση επιρροή	Β	Επιφάνειες νερού	Μ	Μ	Π
Anser albifrons albifrons	A394	F11	Ρύπανση σε επιφανειακά ή υπόγεια ύδατα λόγω αστικών απορροών. Αφορά τη ρύπναση των υδάτων η οποία προκαλεί μείωση των ειδών με τα οποία τρέφεται.	Μ γιατί έχει μέτρια έμμεση επιρροή	Β	Επιφάνειες νερού	Μ	Μ	Π

Ονομασία είδους	Κωδικός είδους	Πιέσεις/απειλές ανά είδος				Χωρική συσχέτιση πίεσης/απειλής με οικοσυστημικές χωρικές ενότητες είδους	Ανάλυση πίεσης/απειλής ανά ΟΧΕ είδους		
		Κωδικός Πίεσης / Απειλής	Ονομασία Πίεσης/ Απειλής	Σημασία πίεσης/ απειλής	ΕΝΤΟΣ/ ΕΚΤΟΣ		Ένταση πίεσης/ απειλής	Διάρκεια πίεσης/ απειλής	Χαρακτήρας πίεσης/ απειλής
Aythya ferina	A059	F11	Ρύπανση σε επιφανειακά ή υπόγεια ύδατα λόγω αστικών απορροών. Αφορά τη ρύπναση των υδάτων η οποία προκαλεί μείωση των ειδών με τα οποία τρέφεται.	Μ γιατί έχει μέτρια έμμεση επιρροή	Β	Επιφάνειες νερού	Μ	Μ	Π
Aythya nyroca	A060-B	F11	Ρύπανση σε επιφανειακά ή υπόγεια ύδατα λόγω αστικών απορροών. Αφορά τη ρύπναση των υδάτων η οποία προκαλεί μείωση των ειδών με τα οποία τρέφεται.	Μ γιατί έχει μέτρια έμμεση επιρροή	Β	Επιφάνειες νερού	Μ	Μ	Π
Bucephala clangula	A067	F11	Ρύπανση σε επιφανειακά ή υπόγεια ύδατα λόγω αστικών απορροών. Αφορά τη ρύπναση των υδάτων η οποία προκαλεί μείωση των ειδών με τα οποία τρέφεται.	Μ γιατί έχει μέτρια έμμεση επιρροή	Β	Επιφάνειες νερού	Μ	Μ	Π
Fulica atra	A723	F11	Ρύπανση σε επιφανειακά ή υπόγεια ύδατα λόγω αστικών απορροών. Αφορά τη ρύπναση των υδάτων η οποία προκαλεί μείωση των ειδών με τα οποία τρέφεται.	Μ γιατί έχει μέτρια έμμεση επιρροή	Β	Επιφάνειες νερού	Μ	Μ	Π

Ονομασία είδους	Κωδικός είδους	Πιέσεις/απειλές ανά είδος			Χωρική συσχέτιση πίεσης/απειλής με οικοσυστημικές χωρικές ενότητες είδους	Ανάλυση πίεσης/απειλής ανά ΟΧΕ είδους		
		Κωδικός Πίεσης / Απειλής	Ονομασία Πίεσης/ Απειλής	Σημασία πίεσης/ απειλής	ΕΝΤΟΣ/ ΕΚΤΟΣ		Ένταση πίεσης/ απειλής	Διάρκεια πίεσης/ απειλής	Χαρακτήρας πίεσης/ απειλής
Sterna hirundo	*A193*	F11	Ρύπανση σε επιφανειακά ή υπόγεια ύδατα λόγω αστικών απορροών. Αφορά τη ρύπναση των υδάτων η οποία προκαλεί μείωση των ειδών με τα οποία τρέφεται.	Μ γιατί έχει μέτρια έμμεση επιρροή	Β	Επιφάνειες νερού, Θάλασσα	Μ	Μ	Π
Sternula albifrons	*A631-B*	F11	Ρύπανση σε επιφανειακά ή υπόγεια ύδατα λόγω αστικών απορροών. Αφορά τη ρύπναση των υδάτων η οποία προκαλεί μείωση των ειδών με τα οποία τρέφεται.	Μ γιατί έχει μέτρια έμμεση επιρροή	Β	Επιφάνειες νερού, Θάλασσα	Μ	Μ	Π
Himantopus himantopus	A131	F11	Ρύπανση σε επιφανειακά ή υπόγεια ύδατα λόγω αστικών απορροών. Αφορά τη ρύπναση των υδάτων η οποία προκαλεί μείωση των ειδών με τα οποία τρέφεται.	Μ γιατί έχει μέτρια έμμεση επιρροή	Β	Εποχικά κατακλυζόμενες εκτάσεις	Μ	Μ	Π
Rallus aquaticus	A718	F11	Ρύπανση σε επιφανειακά ή υπόγεια ύδατα λόγω αστικών απορροών. Αφορά τη ρύπναση των υδάτων η οποία προκαλεί μείωση των ειδών με τα οποία τρέφεται.	Μ γιατί έχει μέτρια έμμεση επιρροή	Β	Εποχικά κατακλυζόμενες εκτάσεις, Καλαμώνες	Α	Μ	Π

Ονομασία είδους	Κωδικός είδους	Πιέσεις/απειλές ανά είδος			ΕΝΤΟΣ/ ΕΚΤΟΣ	Χωρική συσχέτιση πίεσης/απειλής με οικοσυστημικές χωρικές ενότητες είδους	Ανάλυση πίεσης/απειλής ανά ΟΧΕ είδους		
		Κωδικός Πίεσης / Απειλής	Ονομασία Πίεσης/ Απειλής	Σημασία πίεσης/ απειλής			Ένταση πίεσης/ απειλής	Διάρκεια πίεσης/ απειλής	Χαρακτήρας πίεσης/ απειλής
Motacilla alba	A262	F11	Ρύπανση σε επιφανειακά ή υπόγεια ύδατα λόγω αστικών απορροών. Αφορά τη ρύπναση των υδάτων η οποία προκαλεί μείωση των ειδών με τα οποία τρέφεται.	Μ γιατί έχει μέτρια έμμεση επιρροή	Β	Εποχικά κατακλυζόμενες εκτάσεις, Μη αρόσιμη γη	Α	Μ	Π
Motacilla cinerea	A261	F11	Ρύπανση σε επιφανειακά ή υπόγεια ύδατα λόγω αστικών απορροών. Αφορά τη ρύπναση των υδάτων η οποία προκαλεί μείωση των ειδών με τα οποία τρέφεται.	Μ γιατί έχει μέτρια έμμεση επιρροή	Β	Εποχικά κατακλυζόμενες εκτάσεις, Μη αρόσιμη γη	Α	Μ	Π
Motacilla flava	A260	F11	Ρύπανση σε επιφανειακά ή υπόγεια ύδατα λόγω αστικών απορροών. Αφορά τη ρύπναση των υδάτων η οποία προκαλεί μείωση των ειδών με τα οποία τρέφεται.	Μ γιατί έχει μέτρια έμμεση επιρροή	Β	Εποχικά κατακλυζόμενες εκτάσεις, Μη αρόσιμη γη	Α	Μ	Π
Mergus merganser	A654-B	F11	Ρύπανση σε επιφανειακά ή υπόγεια ύδατα λόγω αστικών απορροών. Αφορά τη ρύπναση των υδάτων η οποία προκαλεί μείωση των ειδών με τα οποία τρέφεται.	Μ γιατί έχει μέτρια έμμεση επιρροή	Β	Θάλασσα	Μ	Μ	Π

Ονομασία είδους	Κωδικός είδους	Πιέσεις/απειλές ανά είδος			Χωρική συσχέτιση πίεσης/απειλής με οικοσυστημικές χωρικές ενότητες είδους	Ανάλυση πίεσης/απειλής ανά ΟΧΕ είδους		
		Κωδικός Πίεσης / Απειλής	Ονομασία Πίεσης/ Απειλής	Σημασία πίεσης/ απειλής	ΕΝΤΟΣ/ ΕΚΤΟΣ		Ένταση πίεσης/ απειλής	Διάρκεια πίεσης/ απειλής	Χαρακτήρας πίεσης/ απειλής
Mergus serrator	A069	F11	Ρύπανση σε επιφανειακά ή υπόγεια ύδατα λόγω αστικών απορροών. Αφορά τη ρύπναση των υδάτων η οποία προκαλεί μείωση των ειδών με τα οποία τρέφεται.	Μ γιατί έχει μέτρια έμμεση επιρροή	Β	Θάλασσα	Μ	Μ	Π
Podiceps cristatus	A691	F11	Ρύπανση σε επιφανειακά ή υπόγεια ύδατα λόγω αστικών απορροών. Αφορά τη ρύπναση των υδάτων η οποία προκαλεί μείωση των ειδών με τα οποία τρέφεται.	Μ γιατί έχει μέτρια έμμεση επιρροή	Β	Θάλασσα, Επιφάνειες νερού	Α	Μ	Π
Podiceps grisegena	A665-B	F11	Ρύπανση σε επιφανειακά ή υπόγεια ύδατα λόγω αστικών απορροών. Αφορά τη ρύπναση των υδάτων η οποία προκαλεί μείωση των ειδών με τα οποία τρέφεται.	Μ γιατί έχει μέτρια έμμεση επιρροή	Β	Θάλασσα, Επιφάνειες νερού	Α	Μ	Π
Podiceps nigricollis	A692	F11	Ρύπανση σε επιφανειακά ή υπόγεια ύδατα λόγω αστικών απορροών. Αφορά τη ρύπναση των υδάτων η οποία προκαλεί μείωση των ειδών με τα οποία τρέφεται.	Μ γιατί έχει μέτρια έμμεση επιρροή	Β	Θάλασσα, Επιφάνειες νερού	Α	Μ	Π

Ονομασία είδους	Κωδικός είδους	Πιέσεις/απειλές ανά είδος			Χωρική συσχέτιση πίεσης/απειλής με οικοσυστημικές χωρικές ενότητες είδους	Ανάλυση πίεσης/απειλής ανά ΟΧΕ είδους		
		Κωδικός Πίεσης / Απειλής	Ονομασία Πίεσης/ Απειλής	Σημασία πίεσης/ απειλής	ΕΝΤΟΣ/ ΕΚΤΟΣ		Ένταση πίεσης/ απειλής	Διάρκεια πίεσης/ απειλής	Χαρακτήρας πίεσης/ απειλής
Gallinula chloropus	A721	F11	Ρύπανση σε επιφανειακά ή υπόγεια ύδατα λόγω αστικών απορροών. Αφορά τη ρύπναση των υδάτων η οποία προκαλεί μείωση των ειδών με τα οποία τρέφεται.	Μ γιατί έχει μέτρια έμμεση επιρροή	Β	Καλαμώνες, Αλμυρόβαλτοι	Μ	Μ	Π
Plegadis falcinellus	A700	F11	Ρύπανση σε επιφανειακά ή υπόγεια ύδατα λόγω αστικών απορροών. Αφορά τη ρύπναση των υδάτων η οποία προκαλεί μείωση των ειδών με τα οποία τρέφεται.	Μ γιατί έχει μέτρια έμμεση επιρροή	Β	Μεσογειακά Αλίπεδα, Εποχικά κατακλυζόμενες εκτάσεις	Μ	Μ	Π
Gelochelidon nilotica	A731-B	G01	Συγκομιδή θαλάσσιων αλιευμάτων και οστρακοειδών (επαγγελματική, ερασιτεχνική) που προκαλεί μείωση πληθυσμών ειδών/θηραμάτων και όχληση των ειδών	Μ Επειδή έχει μέτρια άμεση και έμμεση επιρροή	Β	Θάλασσα	Μ	Μ	Π
Phalacrocorax aristotelis desmarestii	A392	G01	Συγκομιδή θαλάσσιων αλιευμάτων και οστρακοειδών (επαγγελματική, ερασιτεχνική) που προκαλεί μείωση πληθυσμών ειδών/θηραμάτων και όχληση των ειδών	Μ Επειδή έχει μέτρια άμεση και έμμεση επιρροή		Θάλασσα	Μ	Μ	Π

Ονομασία είδους	Κωδικός είδους	Πιέσεις/απειλές ανά είδος			Χωρική συσχέτιση πίεσης/απειλής με οικοσυστημικές χωρικές ενότητες είδους	Ανάλυση πίεσης/απειλής ανά ΟΧΕ είδους		
		Κωδικός Πίεσης / Απειλής	Ονομασία Πίεσης/ Απειλής	Σημασία πίεσης/ απειλής	ΕΝΤΟΣ/ ΕΚΤΟΣ		Ένταση πίεσης/ απειλής	Διάρκεια πίεσης/ απειλής	Χαρακτήρας πίεσης/ απειλής
Phalacrocorax carbo sinensis	A391	G01	Συγκομιδή θαλάσσιων αλιευμάτων και οστρακοειδών (επαγγελματική, ερασιτεχνική) που προκαλεί μείωση πληθυσμών ειδών/θηραμάτων και όχληση των ειδών	Μ Επειδή έχει μέτρια άμεση και έμμεση επιρροή		Θάλασσα	Μ	Μ	Π
Sterna hirundo	*A193*	G01	Συγκομιδή θαλάσσιων αλιευμάτων και οστρακοειδών (επαγγελματική, ερασιτεχνική) που προκαλεί μείωση πληθυσμών ειδών/θηραμάτων και όχληση των ειδών	Μ Επειδή έχει μέτρια άμεση και έμμεση επιρροή		Θάλασσα	Μ	Μ	Π
Sternula albifrons	*A631-B*	G01	Συγκομιδή θαλάσσιων αλιευμάτων και οστρακοειδών (επαγγελματική, ερασιτεχνική) που προκαλεί μείωση πληθυσμών ειδών/θηραμάτων και όχληση των ειδών	Μ Επειδή έχει μέτρια άμεση και έμμεση επιρροή		Θάλασσα	Μ	Μ	Π
Thalasseus sandvicensis	A191	G01	Συγκομιδή θαλάσσιων αλιευμάτων και οστρακοειδών (επαγγελματική, ερασιτεχνική) που προκαλεί μείωση πληθυσμών ειδών/θηραμάτων και όχληση των ειδών	Μ Επειδή έχει μέτρια άμεση και έμμεση επιρροή		Θάλασσα	Μ	Μ	Π

Ονομασία είδους	Κωδικός είδους	Πιέσεις/απειλές ανά είδος				Χωρική συσχέτιση πίεσης/απειλής με οικοσυστημικές χωρικές ενότητες είδους	Ανάλυση πίεσης/απειλής ανά ΟΧΕ είδους		
		Κωδικός Πίεσης / Απειλής	Ονομασία Πίεσης/ Απειλής	Σημασία πίεσης/ απειλής	ΕΝΤΟΣ/ ΕΚΤΟΣ		Ένταση πίεσης/ απειλής	Διάρκεια πίεσης/ απειλής	Χαρακτήρας πίεσης/ απειλής
Acrocephalus arundinaceus	A298	K04	Τροποποίηση της υδρολογικής ροής.	M Επειδή έχει μέτρια άμεση και έμμεση επιρροή	B	Καλαμώνες, Αλμυρόβαλτοι	M	M	M
Acrocephalus melanopogon	A293	K04	Τροποποίηση της υδρολογικής ροής.	M Επειδή έχει μέτρια άμεση και έμμεση επιρροή	B	Καλαμώνες, Αλμυρόβαλτοι	M	M	M
Acrocephalus schoenobaenus	A295	K04	Τροποποίηση της υδρολογικής ροής.	M Επειδή έχει μέτρια άμεση και έμμεση επιρροή	B	Καλαμώνες, Αλμυρόβαλτοι	M	M	M
Acrocephalus scirpaceus	A297	K04	Τροποποίηση της υδρολογικής ροής.	M Επειδή έχει μέτρια άμεση και έμμεση επιρροή	B	Καλαμώνες, Αλμυρόβαλτοι	M	M	M
Gavia arctica arctica	A689	G12	Τυχαία θανάτωση (λόγω δραστηριοτήτων αλιείας και κυνηγιού)	M επειδή έχει μέτρια άμεση επιρροή	B	Θάλασσα	M	M	Π
Podiceps cristatus	A691	G12	Τυχαία θανάτωση (λόγω δραστηριοτήτων αλιείας και κυνηγιού)	M επειδή έχει μέτρια άμεση επιρροή	B	Θάλασσα	M	M	Π
Podiceps grisegena	A665-B	G12	Τυχαία θανάτωση (λόγω δραστηριοτήτων αλιείας και κυνηγιού)	M επειδή έχει μέτρια άμεση επιρροή	B	Θάλασσα	M	M	Π
Podiceps nigricollis	A692	G12	Τυχαία θανάτωση (λόγω δραστηριοτήτων αλιείας και κυνηγιού)	M επειδή έχει μέτρια άμεση επιρροή	B	Θάλασσα	M	M	Π
Gelochelidon nilotica	A731-B	A21	Χρήση φυτοπροστατευτικών χημικών	M γιατί έχει μέτρια έμμεση επιρροή	B	Αλμυρόβαλτοι	M	M	Π

Ονομασία είδους	Κωδικός είδους	Πιέσεις/απειλές ανά είδος				Χωρική συσχέτιση πίεσης/απειλής με οικοσυστημικές χωρικές ενότητες είδους	Ανάλυση πίεσης/απειλής ανά ΟΧΕ είδους		
		Κωδικός Πίεσης / Απειλής	Ονομασία Πίεσης/ Απειλής	Σημασία πίεσης/ απειλής	ΕΝΤΟΣ/ ΕΚΤΟΣ		Ένταση πίεσης/ απειλής	Διάρκεια πίεσης/ απειλής	Χαρακτήρας πίεσης/ απειλής
Numenius arquata	A768	A21	Χρήση φυτοπροστατευτικών χημικών	Μ γιατί έχει μέτρια έμμεση επιρροή	Β	Αλμυρόβαλτοι, Εποχικά κατακλυζόμενες εκτάσεις	Μ	Μ	Π
Numenius phaeopus	A158	A21	Χρήση φυτοπροστατευτικών χημικών	Μ γιατί έχει μέτρια έμμεση επιρροή	Β	Αλμυρόβαλτοι, Εποχικά κατακλυζόμενες εκτάσεις	Μ	Μ	Π
Milvus migrans	A073	A21	Χρήση φυτοπροστατευτικών χημικών	Μ γιατί έχει μέτρια έμμεση επιρροή	Β	Αλμυρόβαλτοι, Εποχικά κατακλυζόμενες εκτάσεις, Μεσογειακά Αλίπεδα	Μ	Μ	Π
Hydroprogne caspia	A732	A21	Χρήση φυτοπροστατευτικών χημικών	Μ γιατί έχει μέτρια έμμεση επιρροή	Β	Επιφάνειες νερού	Μ	Μ	Π
Sterna hirundo	*A193*	A21	Χρήση φυτοπροστατευτικών χημικών	Μ γιατί έχει μέτρια έμμεση επιρροή	Β	Επιφάνειες νερού	Μ	Μ	Π
Sternula albifrons	*A631-B*	A21	Χρήση φυτοπροστατευτικών χημικών	Μ γιατί έχει μέτρια έμμεση επιρροή	Β	Επιφάνειες νερού	Μ	Μ	Π
Ixobrychus minutus	A617-B	A21	Χρήση φυτοπροστατευτικών χημικών	Μ γιατί έχει μέτρια έμμεση επιρροή	Β	Καλαμώνες, Αλμυρόβαλτοι	Μ	Μ	Π
Vanellus spinosus	A728	A21	Χρήση φυτοπροστατευτικών χημικών	Μ γιατί έχει μέτρια έμμεση επιρροή	Β	Μεσογειακά Αλίπεδα, Μη αρόσιμη γη	Μ	Μ	Π
Vanellus vanellus	A142	A21	Χρήση φυτοπροστατευτικών χημικών	Μ γιατί έχει μέτρια έμμεση επιρροή	Β	Μεσογειακά Αλίπεδα, Μη αρόσιμη γη	Μ	Μ	Π

Ονομασία είδους	Κωδικός είδους	Πιέσεις/απειλές ανά είδος				Χωρική συσχέτιση πίεσης/απειλής με οικοσυστημικές χωρικές ενότητες είδους	Ανάλυση πίεσης/απειλής ανά ΟΧΕ είδους		
		Κωδικός Πίεσης / Απειλής	Ονομασία Πίεσης/ Απειλής	Σημασία πίεσης/ απειλής	ΕΝΤΟΣ/ ΕΚΤΟΣ		Ένταση πίεσης/ απειλής	Διάρκεια πίεσης/ απειλής	Χαρακτήρας πίεσης/ απειλής
Circus pygargus	A084	A21	Χρήση φυτοπροστατευτικών χημικών	Μ γιατί έχει μέτρια έμμεση επιρροή	Ο	Μη αρόσιμη γη	Μ	Μ	Π
Columba livia	A206	A21	Χρήση φυτοπροστατευτικών χημικών	Μ γιατί έχει μέτρια έμμεση επιρροή	Ο	Μη αρόσιμη γη	Μ	Μ	Π
Coracias garrulus	A231	A21	Χρήση φυτοπροστατευτικών χημικών	Μ γιατί έχει μέτρια έμμεση επιρροή	Ο	Μη αρόσιμη γη	Μ	Μ	Π
Corvus corax	A350	A21	Χρήση φυτοπροστατευτικών χημικών	Μ γιατί έχει μέτρια έμμεση επιρροή	Ο	Μη αρόσιμη γη	Μ	Μ	Π
Corvus frugilegus	A348	A21	Χρήση φυτοπροστατευτικών χημικών	Μ γιατί έχει μέτρια έμμεση επιρροή	Ο	Μη αρόσιμη γη	Μ	Μ	Π
Merops apiaster	A230	A21	Χρήση φυτοπροστατευτικών χημικών	Μ γιατί έχει μέτρια έμμεση επιρροή	Ο	Μη αρόσιμη γη	Μ	Μ	Π
Accipiter brevipes	A402	A21	Χρήση φυτοπροστατευτικών χημικών	Μ γιατί έχει μέτρια έμμεση επιρροή	Β	Μη αρόσιμη γη μεικτή	Α	Μ	Μ
Alauda arvensis	A247	A21	Χρήση φυτοπροστατευτικών χημικών	Μ γιατί έχει μέτρια έμμεση επιρροή	Β	Μη αρόσιμη γη μεικτή	Α	Μ	Μ
Apus apus	A226	A21	Χρήση φυτοπροστατευτικών χημικών	Μ γιατί έχει μέτρια έμμεση επιρροή	Β	Μη αρόσιμη γη μεικτή	Α	Μ	Μ
Apus pallidus	A227	A21	Χρήση φυτοπροστατευτικών χημικών	Μ γιατί έχει μέτρια έμμεση επιρροή	Β	Μη αρόσιμη γη μεικτή	Α	Μ	Μ
Burhinus oedicnemus	A133	A21	Χρήση φυτοπροστατευτικών χημικών	Μ γιατί έχει μέτρια έμμεση επιρροή	Β	Μη αρόσιμη γη μεικτή	Α	Μ	Μ
Cuculus canorus	A212	A21	Χρήση φυτοπροστατευτικών χημικών	Μ γιατί έχει μέτρια έμμεση επιρροή	Β	Μη αρόσιμη γη μεικτή	Μ	Μ	Π
Curruca cantillans	A770	A21	Χρήση φυτοπροστατευτικών χημικών	Μ γιατί έχει μέτρια έμμεση επιρροή	Β	Μη αρόσιμη γη μεικτή	Μ	Μ	Π

Ονομασία είδους	Κωδικός είδους	Πιέσεις/απειλές ανά είδος				Χωρική συσχέτιση πίεσης/απειλής με οικοσυστημικές χωρικές ενότητες είδους	Ανάλυση πίεσης/απειλής ανά ΟΧΕ είδους		
		Κωδικός Πίεσης / Απειλής	Ονομασία Πίεσης/ Απειλής	Σημασία πίεσης/ απειλής	ΕΝΤΟΣ/ ΕΚΤΟΣ		Ένταση πίεσης/ απειλής	Διάρκεια πίεσης/ απειλής	Χαρακτήρας πίεσης/ απειλής
Curruca communis	A309	A21	Χρήση φυτοπροστατευτικών χημικών	Μ γιατί έχει μέτρια έμμεση επιρροή	B	Μη αρόσιμη γη μεικτή	M	M	Π
Curruca curruca	A308	A21	Χρήση φυτοπροστατευτικών χημικών	Μ γιατί έχει μέτρια έμμεση επιρροή	B	Μη αρόσιμη γη μεικτή	M	M	Π
Curruca melanocephala	A305	A21	Χρήση φυτοπροστατευτικών χημικών	Μ γιατί έχει μέτρια έμμεση επιρροή	B	Μη αρόσιμη γη μεικτή	M	M	Π
Curruca nana		A21	Χρήση φυτοπροστατευτικών χημικών	Μ γιατί έχει μέτρια έμμεση επιρροή	B	Μη αρόσιμη γη μεικτή	M	M	Π
Curruca nisoria	A307	A21	Χρήση φυτοπροστατευτικών χημικών	Μ γιατί έχει μέτρια έμμεση επιρροή	B	Μη αρόσιμη γη μεικτή	M	M	Π
Iduna pallida	A740	A21	Χρήση φυτοπροστατευτικών χημικών	Μ γιατί έχει μέτρια έμμεση επιρροή	B	Μη αρόσιμη γη μεικτή	M	M	Π
Jynx torquilla	A233	A21	Χρήση φυτοπροστατευτικών χημικών	Μ γιατί έχει μέτρια έμμεση επιρροή	B	Μη αρόσιμη γη μεικτή	M	M	Π
Lanius collurio	A338	A21	Χρήση φυτοπροστατευτικών χημικών	Μ γιατί έχει μέτρια έμμεση επιρροή	B	Μη αρόσιμη γη μεικτή	M	M	Π
Muscicapa striata	A319	A21	Χρήση φυτοπροστατευτικών χημικών	Μ γιατί έχει μέτρια έμμεση επιρροή	B	Μη αρόσιμη γη μεικτή	M	M	Π
Otus scops	A214	A21	Χρήση φυτοπροστατευτικών χημικών	Μ γιατί έχει μέτρια έμμεση επιρροή	B	Μη αρόσιμη γη μεικτή	M	M	Π
Parus major	A330	A21	Χρήση φυτοπροστατευτικών χημικών	Μ γιατί έχει μέτρια έμμεση επιρροή	B	Μη αρόσιμη γη μεικτή	M	M	Π
Sylvia atricapilla	*A311*	A21	Χρήση φυτοπροστατευτικών χημικών	Μ γιατί έχει μέτρια έμμεση επιρροή	B	Μη αρόσιμη γη μεικτή	M	M	Π

Ονομασία είδους	Κωδικός είδους	Πιέσεις/απειλές ανά είδος				Χωρική συσχέτιση πίεσης/απειλής με οικοσυστημικές χωρικές ενότητες είδους	Ανάλυση πίεσης/απειλής ανά ΟΧΕ είδους		
		Κωδικός Πίεσης / Απειλής	Ονομασία Πίεσης/ Απειλής	Σημασία πίεσης/ απειλής	ΕΝΤΟΣ/ ΕΚΤΟΣ		Ένταση πίεσης/ απειλής	Διάρκεια πίεσης/ απειλής	Χαρακτήρας πίεσης/ απειλής
Tachymarptis melba	A228	A21	Χρήση φυτοπροστατευτικών χημικών	Μ γιατί έχει μέτρια έμμεση επιρροή	B	Μη αρόσιμη γη μεικτή	A	M	M
Athene noctua	A218	A21	Χρήση φυτοπροστατευτικών χημικών	Μ γιατί έχει μέτρια έμμεση επιρροή	B	Μη αρόσιμη γη μεικτή, Μη αρόσιμη γη	M	M	M
Delichon urbicum	A738	A21	Χρήση φυτοπροστατευτικών χημικών	Μ γιατί έχει μέτρια έμμεση επιρροή	B	Μη αρόσιμη γη μεικτή, Μη αρόσιμη γη	M	M	Π
Galerida cristata	A244	A21	Χρήση φυτοπροστατευτικών χημικών	Μ γιατί έχει μέτρια έμμεση επιρροή	B	Μη αρόσιμη γη μεικτή, Μη αρόσιμη γη	M	M	Π
Hirundo rustica	A251	A21	Χρήση φυτοπροστατευτικών χημικών	Μ γιατί έχει μέτρια έμμεση επιρροή	B	Μη αρόσιμη γη μεικτή, Μη αρόσιμη γη	M	M	Π
Lanius senator	A341	A21	Χρήση φυτοπροστατευτικών χημικών	Μ γιατί έχει μέτρια έμμεση επιρροή	B	Μη αρόσιμη γη μεικτή, Μη αρόσιμη γη	M	M	Π
Melanocorypha calandra	A242	A21	Χρήση φυτοπροστατευτικών χημικών	Μ γιατί έχει μέτρια έμμεση επιρροή	B	Μη αρόσιμη γη μεικτή, Μη αρόσιμη γη	M	M	Π
Passer domesticus s. str.	A620	A21	Χρήση φυτοπροστατευτικών χημικών	Μ γιατί έχει μέτρια έμμεση επιρροή	B	Μη αρόσιμη γη μεικτή, Μη αρόσιμη γη	M	M	Π
Passer hispaniolensis	A771	A21	Χρήση φυτοπροστατευτικών χημικών	Μ γιατί έχει μέτρια έμμεση επιρροή	B	Μη αρόσιμη γη μεικτή, Μη αρόσιμη γη	M	M	Π

Ονομασία είδους	Κωδικός είδους	Πιέσεις/απειλές ανά είδος				Χωρική συσχέτιση πίεσης/απειλής με οικοσυστημικές χωρικές ενότητες είδους	Ανάλυση πίεσης/απειλής ανά ΟΧΕ είδους		
		Κωδικός Πίεσης / Απειλής	Ονομασία Πίεσης/ Απειλής	Σημασία πίεσης/ απειλής	ΕΝΤΟΣ/ ΕΚΤΟΣ		Ένταση πίεσης/ απειλής	Διάρκεια πίεσης/ απειλής	Χαρακτήρας πίεσης/ απειλής
Passer montanus	A356	A21	Χρήση φυτοπροστατευτικών χημικών	Μ γιατί έχει μέτρια έμμεση επιρροή	Β	Μη αρόσιμη γη μεικτή, Μη αρόσιμη γη	Μ	Μ	Π
Tyto alba	A213	A21	Χρήση φυτοπροστατευτικών χημικών	Μ γιατί έχει μέτρια έμμεση επιρροή	Β	Μη αρόσιμη γη μεικτή, Μη αρόσιμη γη	Μ	Μ	Π
Upupa epops	A232	A21	Χρήση φυτοπροστατευτικών χημικών	Μ γιατί έχει μέτρια έμμεση επιρροή	Β	Μη αρόσιμη γη μεικτή, Μη αρόσιμη γη	Μ	Μ	Π
Tachymarptis melba	A228	A21	Χρήση φυτοπροστατευτικών χημικών	Μ γιατί έχει μέτρια έμμεση επιρροή	Β	Μη αρόσιμη γη μεικτή, Μη αρόσιμη γη, Μεσογειακά Αλίπεδα	Μ	Μ	Π
Thalasseus sandvicensis	A191	A21	Χρήση φυτοπροστατευτικών χημικών	Μ γιατί έχει μέτρια έμμεση επιρροή	Β	Μη αρόσιμη γη μεικτή, Μη αρόσιμη γη, Μεσογειακά Αλίπεδα	Μ	Μ	Π

ΕΝΤΟΣ / ΕΚΤΟΣ: Εντός, (Ι), εκτός (Ο), εντός και εκτός (Β) περιοχής έρευνας
Ένταση πίεσης/απειλής: υψηλή (Υ), μέτρια (Μ), ασθενής (Α).
Διάρκεια πίεσης/ απειλής: Μακροχρόνια (Μ), βραχυχρόνια (Β).
Χαρακτήρας πίεσης/ απειλής: Προσωρινός (Π), μόνιμος (Μ)