






Υπόμνημα

□ Οριο περιοχής ενδιαφέροντος

Κακή Ποιοτική Κατάσταση

Καλή Ποιοτική Κατάσταση

<div><div>ΕΛΛΗΝΙΚΗ ΔΗΜΟΚΡΑΤΙΑ ΥΠΟΥΡΓΕΙΟ ΠΕΡΙΒΑΛΛΟΝΤΟΣ ΚΑΙ ΕΝΕΡΓΕΙΑΣ</div><div><div>ΥΠΟΥΡΓΕΙΟ ΠΕΡΙΒΑΛΛΟΝΤΟΣ ΚΑΙ ΕΝΕΡΓΕΙΑΣ</div></div></div>			
<div>ΣΤΡΑΤΗΓΙΚΗ ΜΕΛΕΤΗ ΠΕΡΙΒΑΛΛΟΝΤΙΚΩΝ ΕΠΙΠΤΩΣΕΩΝ ΕΡΕΥΝΑΣ ΚΑΙ ΕΚΜΕΤΑΛΛΕΥΣΗΣ ΓΕΩΘΕΡΜΙΚΟΥ ΔΥΝΑΜΙΚΟΥ ΣΕ ΠΕΡΙΟΧΕΣ ΤΗΣ ΧΩΡΑΣ</div>			
<div>Πρόγραμμα: «Περιβάλλον και Κλιματική Αλλαγή 2021-2027»</div>			
<div>ΧΑΡΤΗΣ ΠΟΙΟΤΙΚΗΣ ΚΑΤΑΣΤΑΣΗΣ ΥΠΟΓΕΙΩΝ ΥΔΑΤΙΚΩΝ ΣΥΣΤΗΜΑΤΩΝ ΚΛΙΜΑΚΑ: 1:250.000</div>			
<div>ΑΝΑΔΟΧΟΣ: GEOENVIRO ΞΕΝΟΦΩΝ ΣΤΑΥΡΟΠΟΥΛΟΣ & ΣΥΝΕΡΓΑΤΕΣ Ε.Ε. Λεωφ. Μαραθώνος 63, Τ.Κ. 19009 ΠΙΚΕΡΜΙ Τηλ: 2169008850, 6945590819 Email: geoenviron@otenet.gr</div>		<div>ΥΠΟΓΡΑΦΗ  GEOENVIRO ΞΕΝΟΦΩΝ ΣΤΑΥΡΟΠΟΥΛΟΣ ΚΑΙ ΣΥΝΤΕΣ Ε.Ε. ΜΕΛΕΤΕΣ - ΥΠΗΡΕΣΙΕΣ ΤΕΧΝΙΚΩΝ ΣΥΜΒΟΥΛΩΝ Α. ΜΑΡΑΘΩΝΙΟΣ ΕΣ. Τ.Κ. 19009 ΠΙΚΕΡΜΙ ΤΗΛ: 216 9008850 - 6974866007 ΑΦΜ: 998854942 - ΔΟΥ: ΚΕΦΩΔΕ ΑΤΤΙΚΗΣ</div>	
<div>ΑΝΑΘΕΤΟΥΣΑ ΔΡΧΗ: ΕΠΙΤΕΛΙΚΗ ΔΟΜΗ ΕΣΠΑ Υ.Π.Ε.Ν.</div>		<div>ΥΠΟΓΡΑΦΗ</div>	
<div>Επίβλεψη 17/02/2026</div>		<div>Θεώρηση 17/02/2026</div>	
ΕΚΔΟΣΗ	1η	ΗΜΕΡΟΜΗΝΙΑ	17/02/2026
ΑΡΙΘΜΟΣ ΧΑΡΤΗ	3B		

